

Проект  
На тему  
«Создание национального  
парка  
в Танзании»

Выполнил:  
Ученик 7"б" класса  
Прасолов Александр  
МАОУ СОШ «школа N°8»

# Содержание

1.Цель

2.Расположение

3.Особенности географического  
положения

4.Животные,обитающие на  
територии

5.Флора парка

6. План национального парка  
«ДЖАНГЛ

7.Рекламная брошюра

8.Защита проекта

## 1)Цель:

создание парка для охраны животных, растений, их среды обитания, создание места для отдыха и обучения людей.





## 2) Расположение:

Парк находится в городе Килва-Масоко на побережье Индийского океана.

Такое расположение позволяет нам организовывать интереснейшие морские экскурсии для туристов со всего мира. Гиды говорят на 8 языках мира: арабский, английский, французский, русский, немецкий, китайский, итальянский, суахили. Для тех посетителей, кто не говорит ни на одном из этих языков, предусмотрены универсальные аудиогиды.



# Особенности географического

## положения

- ✓ Танзания - государство в Восточной Африке. Состоит из материковой части (танганьика), с востока омываемой Индийским океаном, и крупных прибрежных островов Занзибар, Пемба и Мафия. Танзания входит в Британское Содружество.
- ✓ Большая часть страны располагается на Восточно-африканском плоскогорье. Территория Танзании захватывает часть крупнейших озёр Африки — озеро Виктория на севере, озеро Танганьика (которое часто называют двойником Байкала) на западе, и озеро Ньяса — на юге Танзании. Самые высокие горы Африки Килиманджаро (5895 м). Общая протяжённость сухопутных границ составляет 3 402 км, из них с Бурунди — 451 км, с Кенией — 769 км, Малави — 475 км, с Мозамбиком — 756 км, с Руандой — 217 км, с Угандой — 396 км и с Замбией — 338 км.  
Экваториальный муссонный. Горные районы и юго-восточная часть страны имеют все признаки тропического климата, что обуславливается особенностями рельефа. Температурный режим на территории Танзании достаточно однородный - средняя зимняя температура держится в районе отметки +22 С (в горных районах - +12-20 С), среднемесячная летняя температура колеблется от +25 С на юге страны до +27 С на севере до +24 в горных районах. Наилучшее время для посещения страны -



# Животные, обитающие на территории :

- ✓ Жирафы
- ✓ Зебры
- ✓ Львы
- ✓ Антилопы
- ✓ Леопарды
- ✓ Гепарды
- ✓ Мартышки

**Жираф** - самое высокое млекопитающее. Самцы вырастают в высоту до 6 метров, при этом их шея составляет около 2 метров. Самки несколько меньше – до 4 метров в высоту и весят до 1200 кг.



**Зебра** - крупное животное семейства лошадиных, распространенное на склонах и плато Южной Африки и Намибии на высоте до 2000 метров над уровнем моря. Выделяют два подвида, ареал которых сильно фрагментирован.





**Лев - хищный зверь, является одним из четырёх представителей рода пантер, относящегося к подсемейству больших кошек. Лев является второй по величине из ныне живущих больших кошек, уступая только тигру. Вес**

**Антилопа импала обитатель юго-восточной части африканского материка. Из-за грациозного стана долгое время ее причисляли к газелям, но проведенные исследования показали, что в гораздо более близком родстве она состоит с бубалами.**





**Леопард** - одно из крупнейших хищных млекопитающих семейства кошачьих, принадлежащих к роду пантера. Леопард представляет собой крупное животное с мускулистым телом, головой округлой формы, густой короткой шерстью и длинным хвостом. Все виды леопардов имеют характерную расцветку, состоящую из грязно-желтого фона и черных сплошных или кольцеобразных пятен, распределенных по всему телу.





**Гепард** - самое быстрое наземное животное из млекопитающих. Он за минимальный период времени развивает скорость равную 112-120 километрам в час (почти 75 миль в час). Гепард имеет способность к развитию скорости в 100 километров в час за 3 секунды. Этот представитель кошачьих — один из немногих, у которых имеются полувыдвижные когти.



**Верветки** - отдельный вид обезьян рода зелёные мартышки, семейства мартышковые. Живут верветки на территории Восточной Африки южнее пустыни Сахары. Кроме того они встречаются в южной части африканского континента.






# Флора парка



ОРХИДЕИ



ТАМАРИНД



АКАЦИИ



РОСЯНКА




ПАЛЬМЫ



БУШ



# План национального парка «ДЖАНГЛ»



- Национальная кухня




- Туалеты



- Аквариум с рыбами индийского океана



- Основные места обитания животных



- Места для отдыха



- Пляж на берегу Индийского океана



- Место выдачи велосипедов







# Рекламная брошюра

# Джангел

Приглашаем Вас посетить

лучший Национальный парк

Танзании!

Только у нас Вам будет рада

каждая зверушка!

Идем Вас в парке "Джангел"!



## 8) Защита проекта

- 1) Значение проекта для общества : просмотр различных животных и растений , о которых люди не знали или не видели вживую,и хотели бы посмотреть. 2)
- 2) Основная проблема решенная мной : какие животные и растения будут охраняться в парке. 3)
- 3) Я искала тех животных , которые обитают только в Танзании 4)
- 4) Какой результат я получила : различные животные и растения , теперь живут в моем парке , изучаются и охраняются.5)
- 5) Сделав этот проект , я могу делать последующие,различные проекты,связанные с животными и растениями.