

Трагедия Аральского моря

Джон Донн

Нет человека, который был бы как Остров, сам по себе
каждый человек есть часть Материка, часть Суши
и если Волной снесёт в море береговой Утес
меньше станет Европа
и также если смоем край Мыса и разрушим
Замок твой и Друга твоего
смерть каждого Человека умаляет и меня
ибо я един со всем Человечеством
а потому не спрашивай никогда, по ком звонит Колокол
он звонит и по Тебе

Арал на карте



Аральское море – бессточное солёное озеро в Средней Азии, на границе Казахстана и Узбекистана.


Основные питающие реки



Арал
питают две
реки:

Амударья


Сырдарья



Амударья




Амударья – самая крупная и самая красивая река в Средней Азии.




Сырдарья



Сырдарья – одна из самых важных рек в Средней Азии.



Изменение размеров озера



До начала обмеления Аральское море было четвёртым по величине озером в мире.

Бесплодная пустыня



Чрезмерный забор воды для полива сельскохозяйственных угодий превратил четвёртое в мире по величине озеро-море, прежде богатое жизнью, в бесплодную пустыню.

Вся вода рек уходит на орошение полей...



...что резко сокращает поступление воды в их дельты и, соответственно, в само море.

**Объем озера-моря с
каждым днем
уменьшается**



...а уровень солености возрастает.



Число обитавших здесь видов рыб сократилось с 32 до 6!

dezinfor.net

Судоходство перестало существовать, т. к...



...вода отступила на многие километры от главных местных портов.

Исчезли растения...




...остались лишь редкие пучки галофитов и ксерофитов – растений, приспособленных к засоленным почвам и сухим местообитаниям.

Международный Фонд Спасения Арала

1. Очищение воды Аральского моря.
2. Очищение береговой линии.
3. Выращивание новых растений.
4. Восстановление рек в зоне их формирования.



A wide-angle photograph of a vast, flat, arid landscape. In the foreground, a large, light-colored rock formation with a jagged top edge stands prominently. The ground is a mix of brown and grey, with sparse, low-lying vegetation. The horizon is flat and extends to the sea under a pale, overcast sky. The overall scene conveys a sense of desolation and historical significance.

*А ведь здесь когда-то было море...
Может, наконец, уже стоит задуматься о том,
что мы делаем?*

Аралкум — самая молодая пустыня в мире

Интернет-источники

1. <http://lifeglobe.net/blogs/>
2. <http://www.orexca.com/>
3. <http://animalworld.com/>
4. <http://www.eco.uz/>