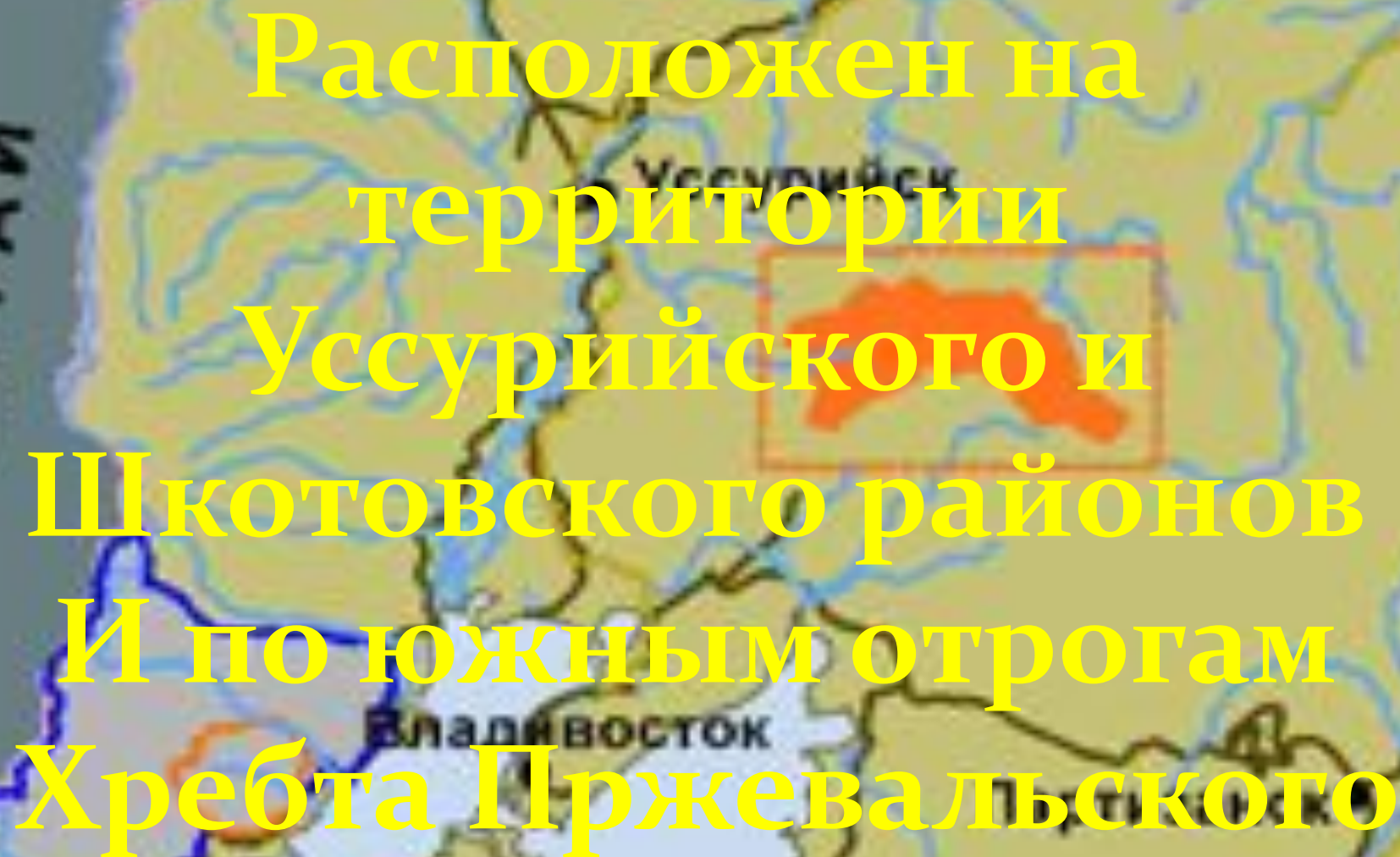




Уссурийский  
Государственный  
Заповедник  
им. В.Л. Комарова

Учитель географии  
Демьяненко Т.Г.

A map of the Far East region of Russia. The map shows the coastline, major rivers, and cities. A red rectangle highlights a specific area in the mountainous region north of Vladivostok. Another red circle highlights a location on the coast. The text is overlaid in large yellow font.

Расположен на  
территории  
Уссурийского и  
Шкотовского районов  
И по южным отрогам  
Хребта Пржевальского


КИТАЙ

Уссурийск

Владивосток

зал. Петра Великого


Находка

A photograph of a lush green forest. In the foreground, a large, dark tree trunk is visible, leaning slightly to the left. The background is filled with many other trees, their leaves creating a dense canopy of vibrant green. The lighting is bright, suggesting a sunny day. The text is overlaid in the center of the image.

**Организован  
в 1932 году**



**Уникальность  
заповедника  
В девственности  
Лесов  
Уссурийской «тайги»**



# Восточносибирский леопард



# Чёрный аист






# Гималайский медведь






# Косуля







# Махаон Маака





# Утка-мандаринка



# Дальневосточный лесной кот





# Дровосек реликтовый



# Гигантская бурозубка




# Амурский тигр






# Усач небесный



**Бурый медведь**





**Берегите  
природу!!!**

*Celestial Exploring*  
art by KAGAYA

©2003 KAGAYA / ©2003 Synforest / CD-ROM SW-008