



ЭКОНОМИКА СТРАН И РЕГИОНОВ АТР (КИТАЙ)

Подготовил: студент группы ММ(б)-31 Загайнов Степан



1. ОБЩАЯ ХАРАКТЕРИСТИКА ЭКОНОМИКИ КИТАЯ

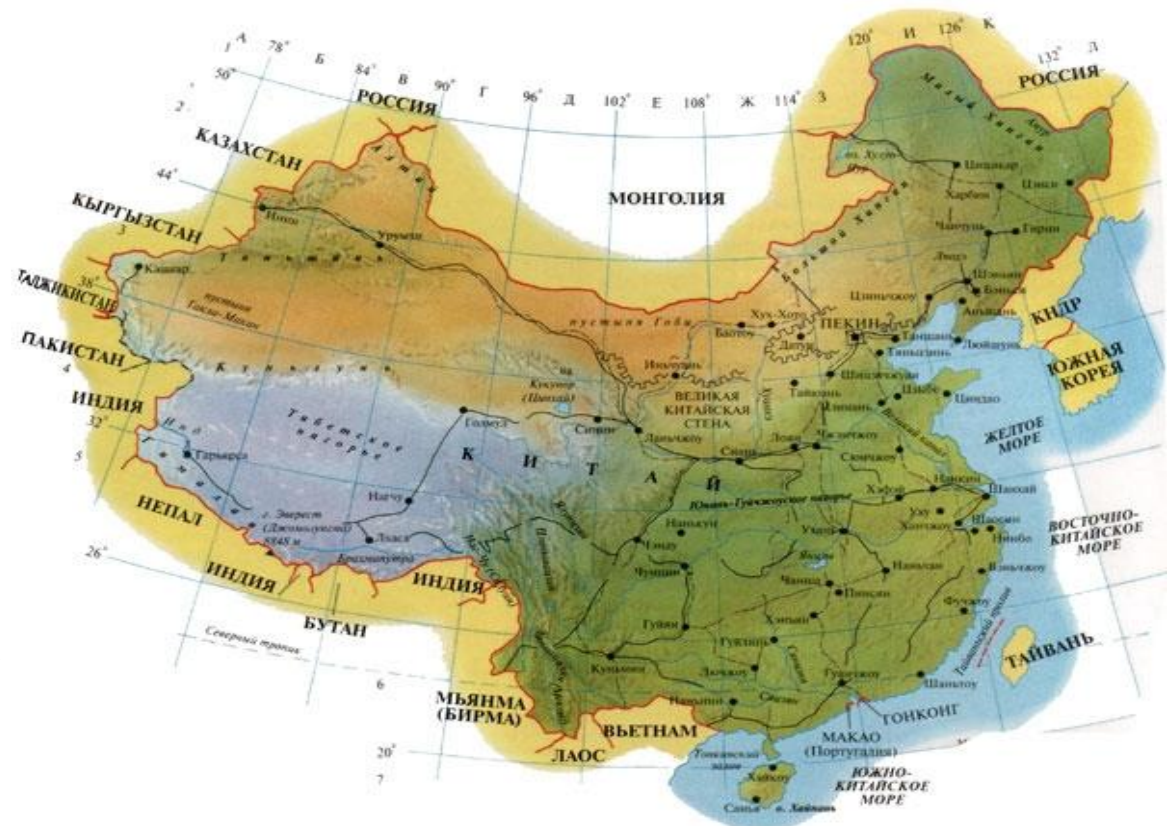
ВИЗИТНАЯ КАРТОЧКА КИТАЯ.

- ? Официальное название: КНР-с 1949 года
Китайская Народная Республика
- ? Площадь; 9598 *тыс. км*
- ? Столица: Пекин -20.6 млн.чел.
- ? Крупнейшие города: Шанхай, Тяньцзинь,
Шэньян, Ухань.
- ? Административное деление:23 провинции, 5
автономных районов .
- ? 4 города центрального подчинения: Пекин,
Шанхай, Тяньцзинь, Чунцин.
- ? Денежная единица- юань.

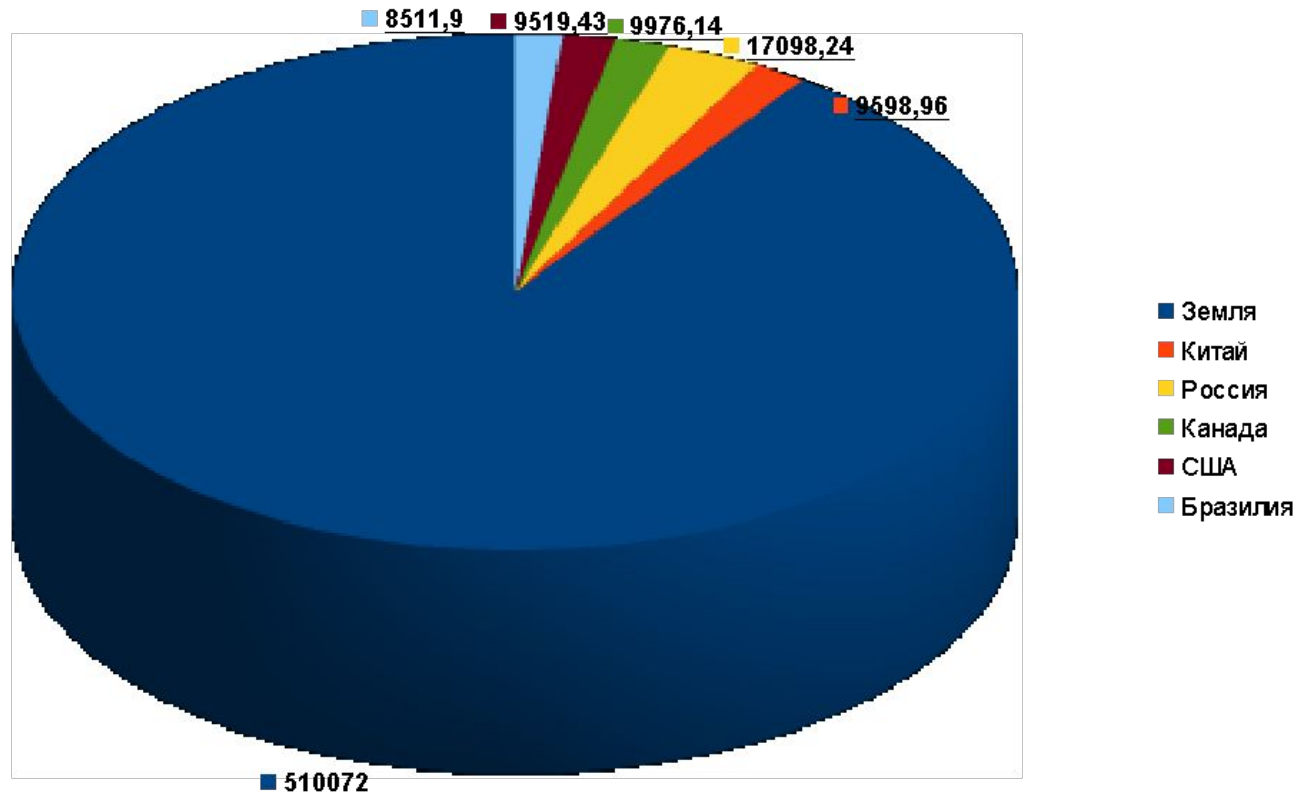


ГЕОГРАФИЧЕСКОЕ ПОЛОЖЕНИЕ

Китай находится в восточной части Евразийского материка — самого большого на планете участка суши, — на западном побережье крупнейшего в мире Тихого океана. Китай граничит с Кореей на северо-востоке, с Россией и Монголией — на севере, с Афганистаном, Пакистаном, Непалом, Бутаном и Индией — на юго-западе, с Бирмой, Лаосом и Вьетнамом — на юге. На востоке и юго-востоке КНР имеет морские границы с Японией, Филиппинами, Малайзией, Брунеем и Индонезией.



ПЛОЩАДЬ ТЕРРИТОРИИ (ТЫС.КМ²)



Китай занимает 3-е место в мире по площади территории; его площадь приблизительно соответствует размерам Европы. Протяженность территории страны с запада на восток составляет приблизительно 5200 км. С севера на юг — примерно 5500 км.

ДОБЫВАЮЩАЯ ПРОМЫШЛЕННОСТЬ И ЭЛЕКТРОЭНЕРГЕТИКА КИТАЯ

Добывающая промышленность

- каменный уголь
- ▲ нефть
- △ природный газ
- ▲ железные руды
- ⊕ полиметаллические руды
- золото
- Mn марганцевые руды
- W вольфрамовые руды
- Al алюминийевые руды
- Cu медные руды
- Hg ртутные руды

Цифрами на карте обозначены

- 1-Дагэн
- 2-Янцюань
- 3-Тайюань
- 4-Фынфын
- 5-Сюйчжоу
- 6-Хуайбэй
- 7-Пиндиншан

- Железные дороги
- 🐟 центры рыболовства



Важнейшие электростанции

- ⊕ тепловые
- ⊖ гидроэлектростанции
- ⊙ атомные

ЭКОНОМИЧЕСКИЕ РАЙОНЫ КИТАЯ

- ? ***Восточная (приморская) зона*** в экономическом отношении наиболее развита. Здесь находится большинство промышленных центров и свободных экономических зон (СЭЗ), морские порты, офисы крупных международных ТНК (ВВП/душ- более 3тыс.долл.).
- ? ***Центральная зона*** с преобладанием производства топлива и энергии, химических продуктов, сырья и полуфабрикатов, продовольствия.
- ? ***Западная зона***, в которой предпочтение отдается животноводству и переработке минерального сырья (ВВП/душ- 500 долл.)



ПОЛЕЗНЫЕ ИСКОПАЕМЫЕ



Энергетические полезные ископаемые

- **Уголь** 1/3 мировых запасов, 1 место (32 млрд. тонн) в мире по добыче. С 2007 импортирует уголь из Австралии и Индонезии.
- **Нефть** 5 место в мире (180 млн. тонн) по добыче.

Черные металлы

- **Железо** (49,6 млрд. т)- провинция Ляонин
- **Ванадиево-титановый магнетит** – провинция Сычуань
- **Марганец** (400 млн. т)- провинции Гуанси, Хунань, Гуйчжоу, Хубэе и Сычуань

Редкие и драгоценные металлы

- **Медная руда** – провинции Сычуань и Юньнань, Цзянси
- **Свинец и цинк** – провинции Юньнань, Шэньси, Ланшань
- **Олово** – в Юньнани, Гуандуне, Гуанси и Хунани, Гэцзю
- **Сурьма**- сконцентрирована Хунани, Гуанси, Гуйчжоу и Юньнани



ЗЕМЕЛЬНЫЕ РЕСУРСЫ

Земельные ресурсы Китая имеют три главные особенности:

1. Представлены самые разные типы земель;
 2. Горные районы и нагорья по общей площади преобладают над равнинами;
 3. Пахотные земли сосредоточены в восточной части Китая, степи расположены преимущественно на западе и севере страны, а леса сосредоточены в отдаленных северо-восточных и юго-западных краях.
- ? Пахотные угодья в Китае составляют 130 млн. га, выращиваются главным образом пшеница, рис, кукуруза, гаолян, соя, просо, лубяные культуры, свекла, хлопок, арахис, цитрусовые, семена рапса, сахарный тростник, чай и т. д.



ТРУДОВЫЕ РЕСУРСЫ



Численность населения мира



Численность населения по миру - 7125 миллионов человек

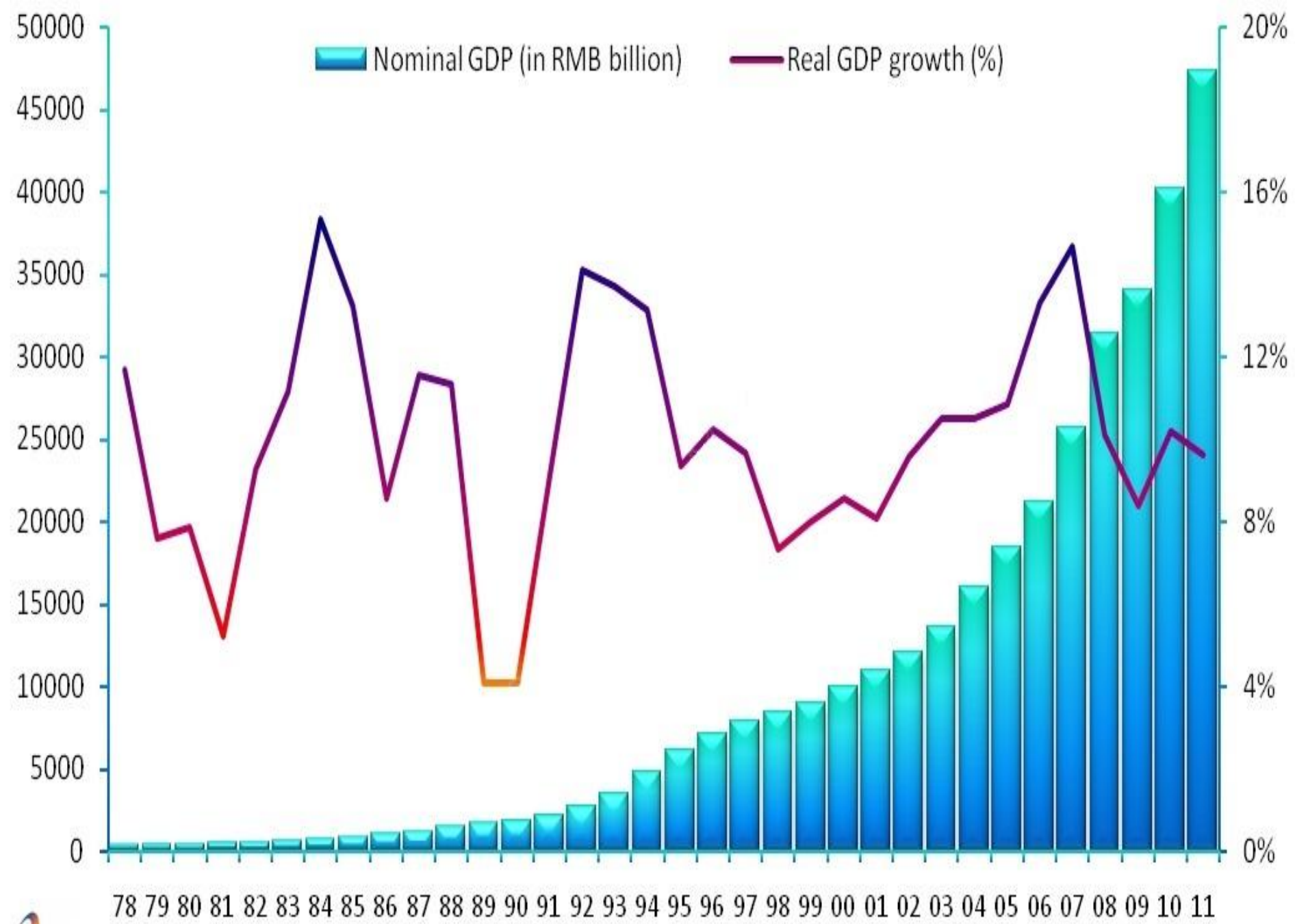
Численность Китая - 1373 миллионов человек


Ежегодный естественный прирост населения Китая - около 7 миллионов человек,

Чистый миграционный отток - около 350 тысяч человек в год

Китай – мировой лидер поставок трудовых ресурсов







2. ЭКОНОМИЧЕСКИЕ РЕФОРМЫ

НАЧАЛО РЕФОРМ - ДЕКАБРЬ 1978

- ? **Цель реформ – превратить Китай в богатое, демократическое, социалистическое государство с душевым доходом на уровне среднеразвитых стран**
- ? **Для этого планировалось построение социалистической рыночной экономики**



ИЗМЕНЕНИЕ ПОЛИТИКИ ПРАВИТЕЛЬСТВА

- ? 70-е – “плановая экономика - главное, рыночное регулирование - вспомогательное”**
- ? 1984-90 гг создание системы социалистического товарного хозяйства (совершенствование планового управления экономикой, допуск договорных цен, развитие частного сектора).**
- ? Начало 90-х гг- создание “социалистической рыночной экономики ” развитие многоукладности в экономике. Наряду с общественной собственностью, развиваются смешанные формы собственности, идет процесс акционирования предприятий, развивается частный сектор.**



РЕФОРМЫ В ПРОМЫШЛЕННОСТИ

- ? **1980-90 гг.- Перевод промышленных предприятий на хозрасчет и создание частных предприятий;**
- ? **Расширение прав предприятий (ценообразование, инвестиции, кадровая политика, внешняя торговля);**
- ? **Создание частного сектора;**
- ? **За 90-е годы число работающих в госсекторе сократилось с 95% до 19%.**



УСКОРЕННОЕ РАЗВИТИЕ КИТАЯ БЫЛО ОБЕСПЕЧЕНО

- ? либеральным характером всей проводимой политики.**
- ? Реформы привели к росту жизненного уровня населения. Так, если в 1952 году население тратило на питание 80% всех доходов, то в 2006 году они уменьшились до 40%.**
- ? Переход от плановой экономики к рыночной был постепенным. Население успевало адаптироваться и “безболезненно” принять реформы. Это обеспечило высокие результаты проводимым реформам.**



Спасибо



за внимание!

