

# Канада





# О стране

Кана́да (англ. Canada [ˈkænədə]; фр. Canada [kanaˈda]) — государство в Северной Америке, занимает второе место в мире по площади.

**Форма правления** - конституционная монархия с парламентарной системой.

**Площадь** — 9984 тыс. кв. км. (второе место в мире).

**Омывается** Атлантическим, Тихим и Северным Ледовитым океанами.

Граничит с США на юге и на северо-западе, с Данией (Гренландия) на северо-востоке и Францией (Сен-Пьер и Микелон) на востоке.

Граница Канады с США является самой протяжённой общей границей в мире

**Население** — 34 млн. человек.

**Столица** — Оттава.

Является федеративным государством, состоящим из 10 провинций и 3 территорий.

**Официальные языки:** английский и французский.

**Экономика:** многоотраслевая, базирующуюся на богатых природных ресурсах и торговле.

# Государственно-политическое устройство

Канада — государство, входящее в Британское Содружество, и формально главой государства является английская королева. Официальным представителем королевы в Канаде является генерал-губернатор.

Канада — это парламентарная федеративная система с демократической традицией.

**Законодательная власть** представлена Парламентом.

**Исполнительная власть** осуществляется *Правительством Её Величества* — Тайным советом. Верховным носителем исполнительной власти является королева.

**Судебная власть** в стране принадлежит королеве и Королевским судам.



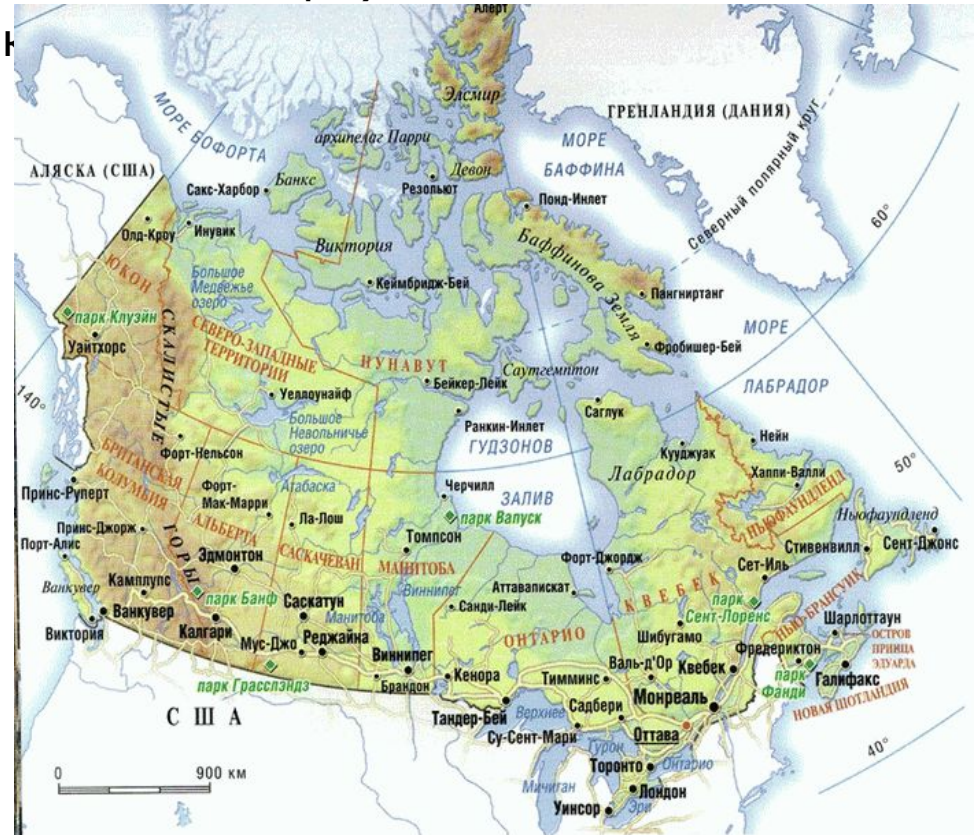
# География

Канада занимает почти всю северную половину материка Северной Америки и примыкающие к ней многочисленные острова.

На востоке берега страны омывает Атлантический, на западе - Тихий, а на севере - Северный Ледовитый океан.

Территория страны простирается от 83 градусов северной широты на севере (мыс Колумбия на острове Элсмира) до 41 градуса северной широты на юге (остров Милд-Айленд на оз. Эри).

Площадь страны - 9984 тысяч кв.к



# Административное деление

На данный момент Канада разделена на 10 провинций и 3 территории. Самой новой административной единицей Канады является территория Нунавут (создана в 1999). Провинция и территория различаются по степени их автономии. Провинциям полномочия фактически переданы

к



# Крупные города

**Торонто** - самый крупный город Канады, расположенный на пересечении водных и сухопутных путей. Население - 2518 тыс. жителей. Города Торонто, Бремpton, Миссисога, Маркем и др. образуют агломерацию Большой Торонто (GTA) с населением 5715 тыс. В Торонто и окрестностях живет около 1/3 населения Канады.

**Монреаль** - самый старый город в стране и самый крупный город в провинции Квебек с населением в 1812800 человек. В городе проживают в основном франко-канадцы, поэтому город называют "Французской Канадой" или "Парижем Северной Америки".

**Монреаль** является промышленным центром страны, а также ее огромным транспортным узлом. Монреаль является крупным речным портом.

**Ванкувер** расположен на юго-западе Канады, на границе с США. Население самого города — 600 000 чел. (2006 г.), но в Большом Ванкувере, если учитывать более 20 пригородов, проживает свыше 2 млн чел. Ванкувер - крупнейший порт на западном побережье Канады, являющийся одним из крупнейших деловых, и индустриальных центров мира.

**Калгари**. Население - 1 230 248 человек. По данным на 2002 г. Калгари занимает 31 место по уровню жизни среди 130 крупных городов мира, а в 2002 г. он был признан самым чистым городом планеты. Считается, что здесь самая чистая вода, самый свежий воздух и самое синее небо. В городе более 8.000 га парков, 460 км аллей и рек.

# Оттава

**Оттава** — столица Канады. Оттава — четвёртый по величине город страны занимающий 6 место по уровню жизни в мире. Оттава расположена на берегах реки Оттава и на канале Ридо.

Город основан в 1820-х годах. До 1855 г. он назывался Байтаун.


С 1867 столица Канады.

Население 875 тыс. жителей.

Городское управление осуществляет муниципальный совет во главе с мэром

Климат умеренный континентальный. Средняя температура января  $-11^{\circ}\text{C}$ , июля  $20,3^{\circ}\text{C}$ . Осадков 873 мм в год.

Для облика Оттавы характерны обилие воды и зелени, шахматная система улиц, связанная с развитой системой парковых дорог. Жилая застройка в основном двухэтажная.





# Членство в международных организациях

Канада является членом таких организаций, как:

---

- ООН
  - ВТО
  - НАТО
  - НАФТА (Североамериканское соглашение о свободной торговле)
  - ОЭСР (Организации экономического сотрудничества и развития )
  - ОБСЕ
  - Большая восьмерка
-

# Экономика

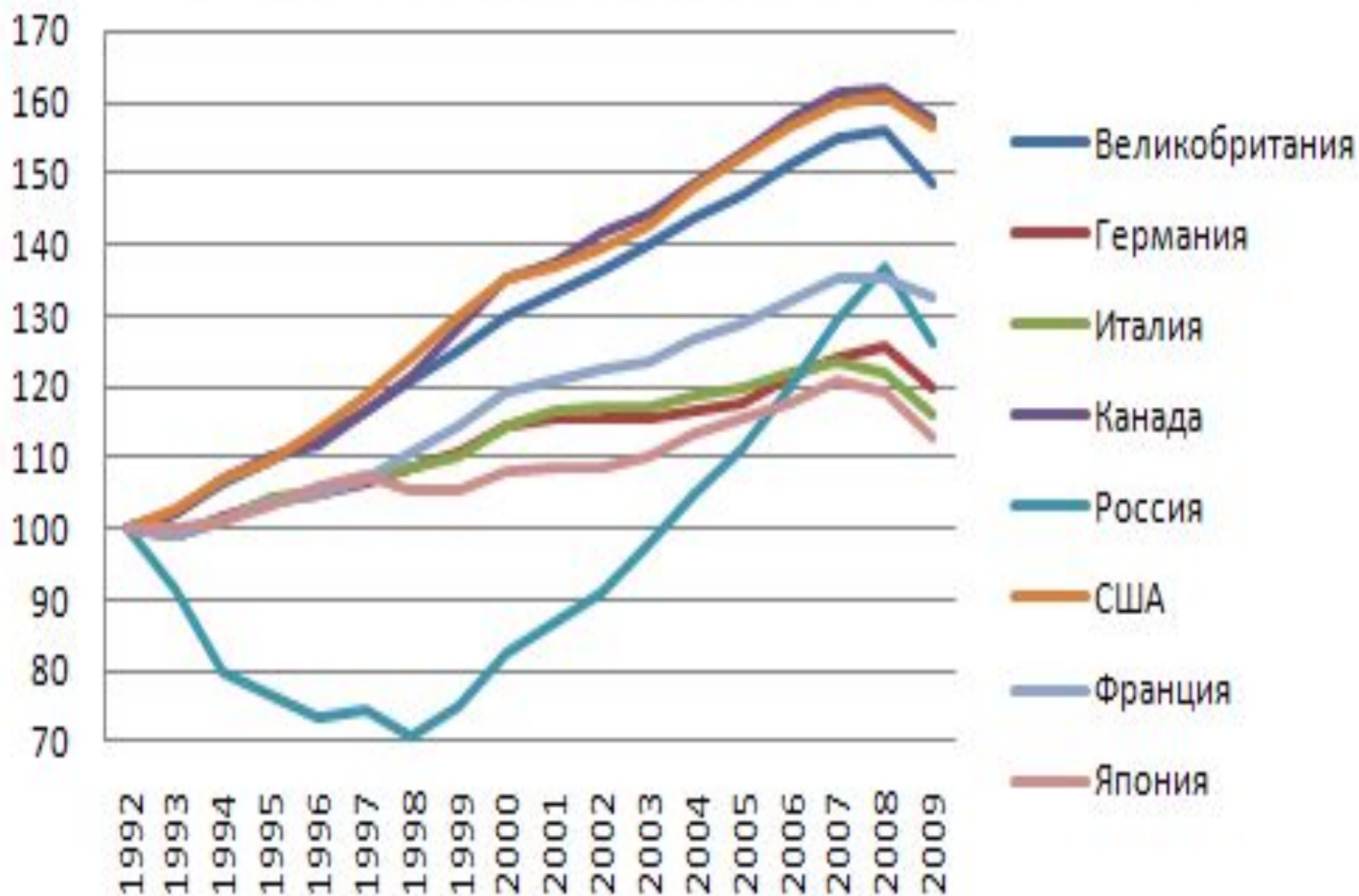
Канада является одной из самых богатых стран мира с высоким доходом на душу населения, и является членом Организации экономического сотрудничества и развития (ОЭСР) и Большой восьмёрки.

Канада имеет смешанную экономику. Крупнейшими импортёрами канадских товаров являются Соединённые Штаты, Великобритания и Япония.


В канадской экономике преобладает сфера услуг. Является очень важным сырьевой сектор экономики, в котором лесозаготовка и нефтяная промышленность являются самыми важными отраслями. Канада является одной из немногих промышленно развитых стран, являющихся чистыми экспортёрами энергоносителей. В Канаде также развита и обрабатывающая промышленность, отрасли которой сосредоточены на юге Онтарио (автомобильная промышленность,



# ВВП стран Большой восьмёрки, % от уровня 1992 года



# Ресурсообеспеченность



U  92  
238.03



Uranium

# Ресурсообеспеченность

---

Атлантическое побережье Канады обладает огромными морскими месторождениями природного **газа** и крупными **нефтяными** и газовыми ресурсами.

Огромные запасы битуминозных песков делают Канаду второй по величине в мире страной по запасам нефти после Саудовской Аравии.

Канада является одним из крупнейших мировых поставщиков сельскохозяйственной продукции: **пшеницы, рапса** и других **зерновых**.

---

Канада является крупнейшим производителем **цинка** и **урана**,

# Реки и озера

В Канаде больше озёр, чем в любой другой стране мира, она обладает значительным запасом пресной воды.

На востоке Канады река Св. Лаврентия впадает в залив Св. Лаврентия, имея крупнейшее устье в мире, где находится остров Ньюфаундленд.

Нью-Брансуик и Новая Шотландия разделены заливом Фанди, который знаменит самыми высокими приливами в мире.

К северу от 60-й параллели расположены многочисленные озёра (самые крупные из которых Большое Медвежье и Большое Невольничье озёра) и пересечённые самой длинной рекой в стране — рекой Маккензи. Экспорт пресной воды Канады в США является предметом периодически повторяющихся обсуждений.



# Гидроэнергия



Канада богата реками с большим расходом воды, что делает возможным использование гидроэнергии. К тому же, обширные области незаселены. Это упрощает воплощение крупных проектов, предусматривающих крупные водохранилища.

Между 2000 и 2002 Канада была крупнейшим в мире производителем гидроэнергии, производя около 337 миллиардов киловатт-часов ежегодно. За ней

следовала Бразилия с 286 миллиардами киловатт-часов. Основными провинциями

производителями были Онтарио, Манитоба, Квебек, Британская Колумбия и Ньюфаундленд и Лабрадор. Три последних употребляли, в основном, электричество

своего собственного гидроэнергетического производства.

Квебек был, к тому же, крупнейшим производителем энергии, примерно в три раза

превосходя Британскую Колумбию (вторую по производству гидроэнергии провинцию).

Ла-Гранд, Маникуаган и Черчилл — три канадских реки, на которых расположены

самые мощнейшие плотины страны.

В других провинциях преобладают другие способы производства электричества.

Провинция Онтарио зависит от атомной энергии, а также от ископаемых горючих,

# Строевой лес

Канадская лесная промышленность производит строевой лес. Она особенно развита в Британской Колумбии, где влажный океанический климат находится под умеренным влиянием Тихого океана.



# Минералы



В Альберте и на севере залегают такие неметаллические минералы, как нефть. В Саскачеванском бассейне добывают калийные соли. Канада обладает богатейшими минеральными ресурсами и занимает первое место в мире по добыче урана, кобальта, калийных солей и асбеста; второе место — по добыче цинковых руд и серы; третье — природного газа и платиноидов; четвертое — медной руды и золота; пятое — свинцовых руд и седьмое — по добыче серебра.

# Сельское хозяйство

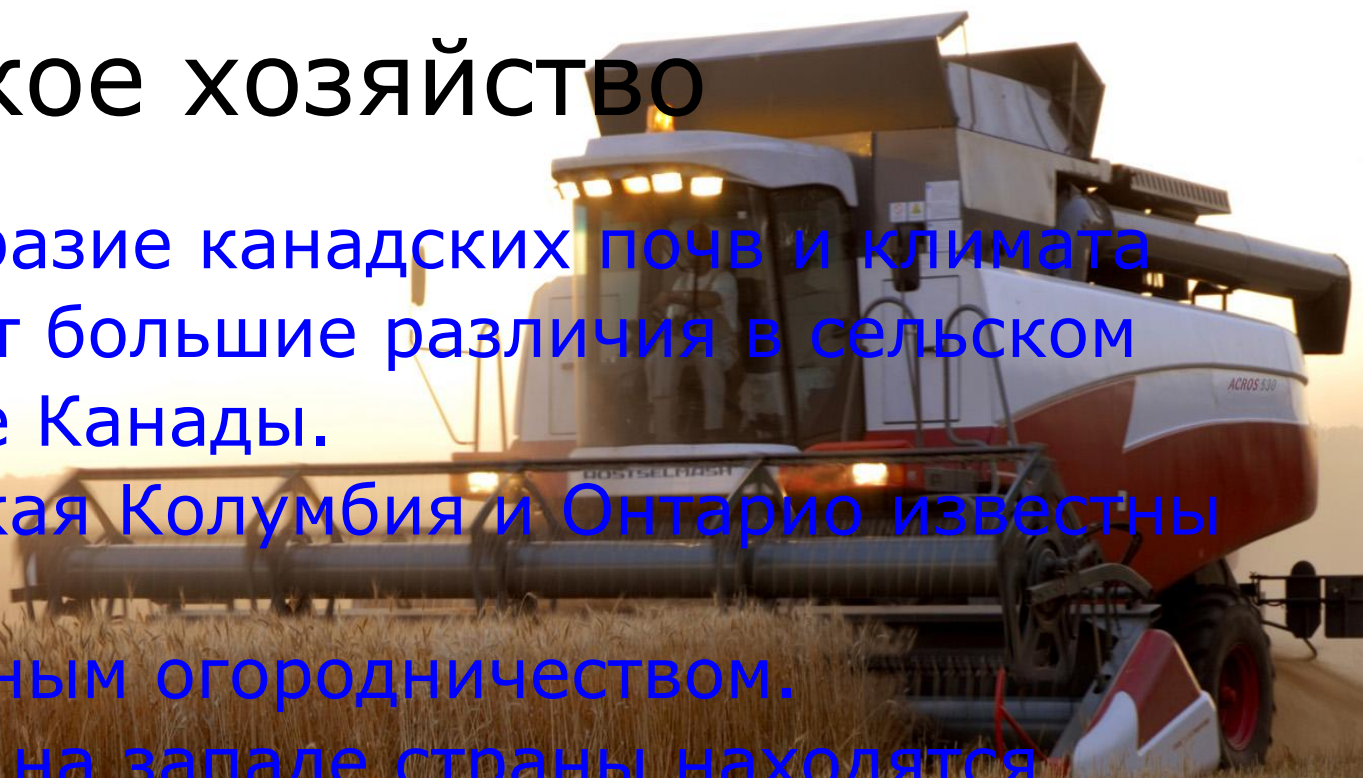
Разнообразие канадских почв и климата объясняет большие различия в сельском хозяйстве Канады.

Британская Колумбия и Онтарио известны своим интенсивным огородничеством.

В степях на западе страны находятся крупные области Экстенсивных зерновых культур.

Квебек — крупнейший производитель молочной продукции.

На Острове Принца Эдуарда выращивают



# Население

Канада относительно слабо заселена. Плотность населения (около 3,5 человек на 1 км<sup>2</sup>) является одной из самых низких в мире. Население Канады около 34 млн. человек.

Наиболее населённая область страны — это коридор Квебек-Виндзор вдоль равнинных берегов реки Св. Лаврентия и на юго-востоке Великих озёр.

Основная масса населения - потомки переселенцев из Европы : англосаксы, франкоканадцы, немцы, итальянцы, украинцы, голландцы и т.д.

Коренное население - индейцы и эскимосы - в ходе колонизации было оттеснено



# Культура

Многие элементы канадской культуры очень близки к культуре США, включая кино, телевидение, одежду, жилище, частный транспорт, потребительские товары и продукты питания. Несмотря на это, Канада обладает своей собственной уникальной культурой.

В ознаменование того, что Канада заселена народами различного происхождения, в стране с 1960-х годов распространена **политика многокультурности**. В канадских городах можно найти элементы из культур всего мира; во многих городах существуют кварталы с преобладанием какого-либо национального меньшинства (например, китайский, итальянский, португальский кварталы в Торонто и Монреале), регулярно проводятся фестивали, посвящённые культурам разных стран. Приморские провинции сохраняют кельтский фольклор ирландцев и шотландцев, который в то же время хорошо сочетается с галло-романскими темами кельтской Галлии, преобладающими в Акадии и в Квебеке. Также заметно влияние коренного населения Канады: во многих местах можно встретить огромные тотемные столбы и другие предметы искусства коренных народов.

Значительно выделяется франкоязычное население Канады. Оно придает особенную специфику характеру Канады; Монреаль является важным центром франкоязычной культуры в Америке.





# Религия

Канадцы исповедуют большое количество религий. По последней переписи 77,1 % канадцев считают себя христианами, их большую часть составляют католики (43,6 % канадцев). Наиболее важная протестантская церковь — Объединённая церковь Канады (кальвинисты); примерно 17 % канадцев не связывают себя ни с какой религией, а остальное население (6,3 %) исповедует отличные от христианства религии (чаще всего ислам).

