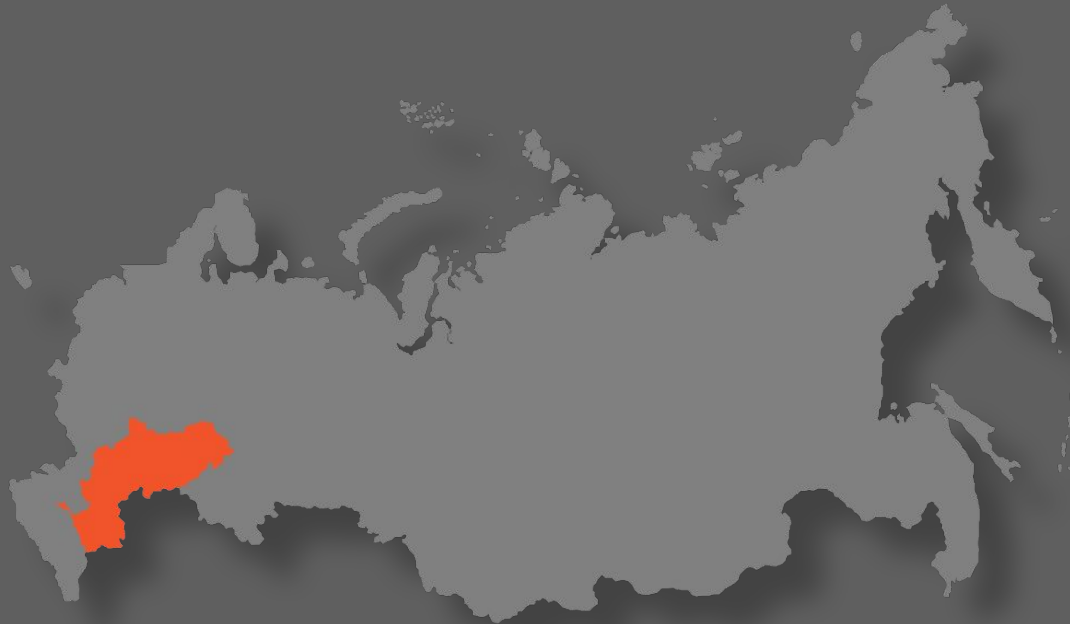


ПОВОЛЖСКИЙ ЭКОНОМИЧЕСК ИЙ РАЙОН

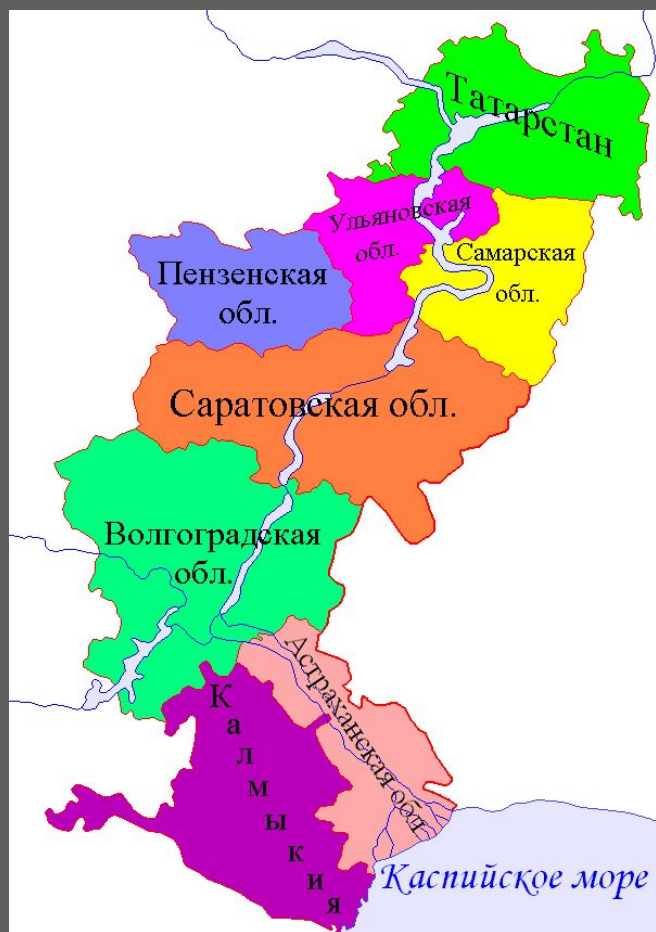
Работа учениц **9**
класса
Пестряковой
Мариэтты, Семак
Алины и
Соловьевой
Светланы

ОБЩИЕ СВЕДЕНИЯ

- Площадь составляет 537,4 тыс. км², что равно площади 130 Швейцарий, и является лишь 3.1% от всей площади России.
- На территории поволжского района проживает 17 млн человек.



СОСТАВ РАЙОНА



Республика Татарстан

Республика Калмыкия

Пензенская область

Самарская область

Саратовская область

Ульяновская область

Астраханская область

Волгоградская
область





Sidorov Oleg 2014
<http://sova-1304.livejournal.com/>

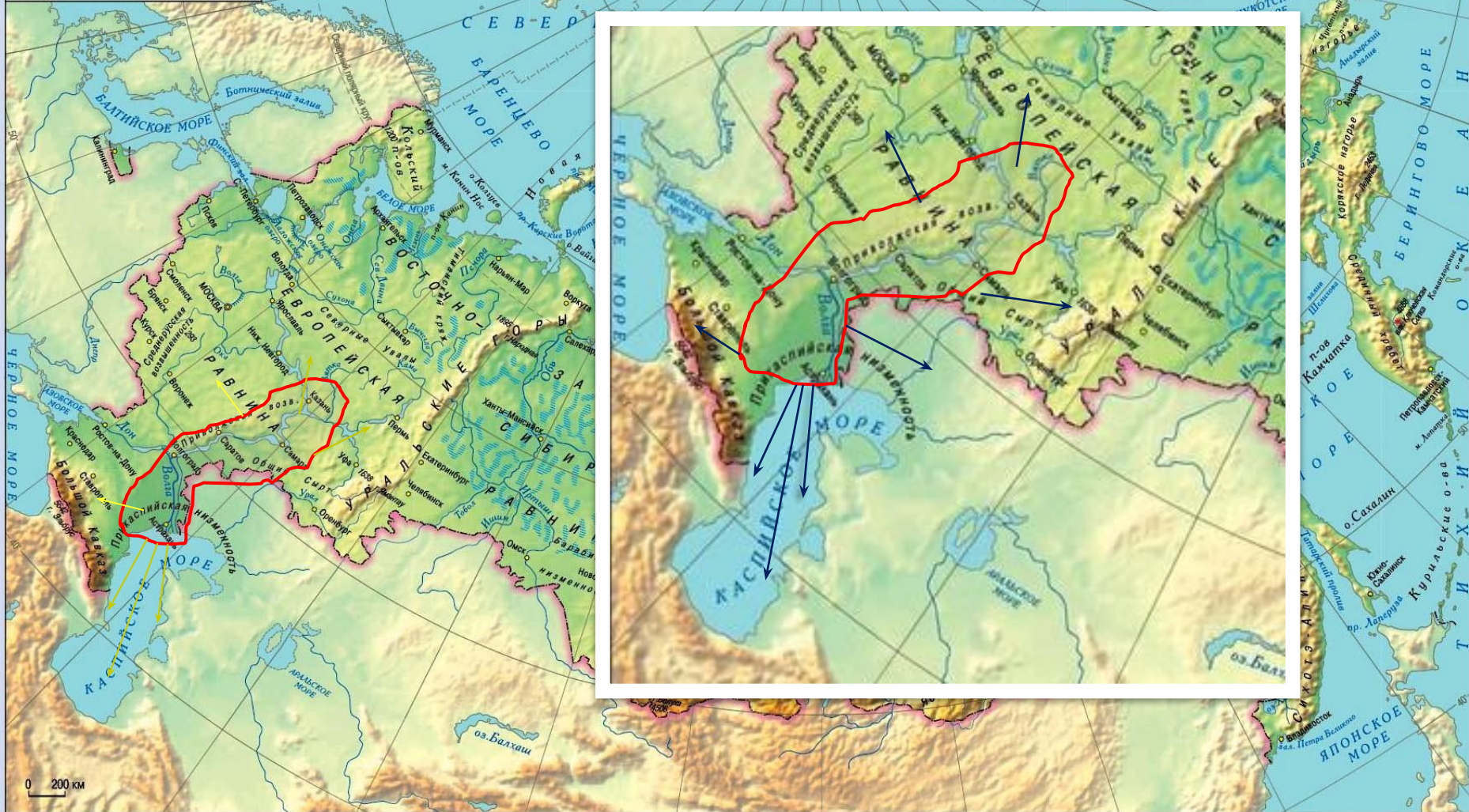
<http://autotravel.ru/>



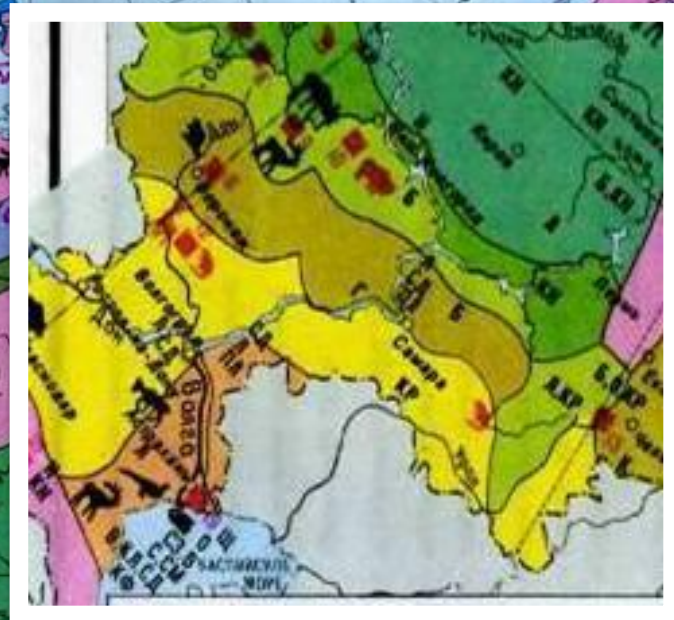
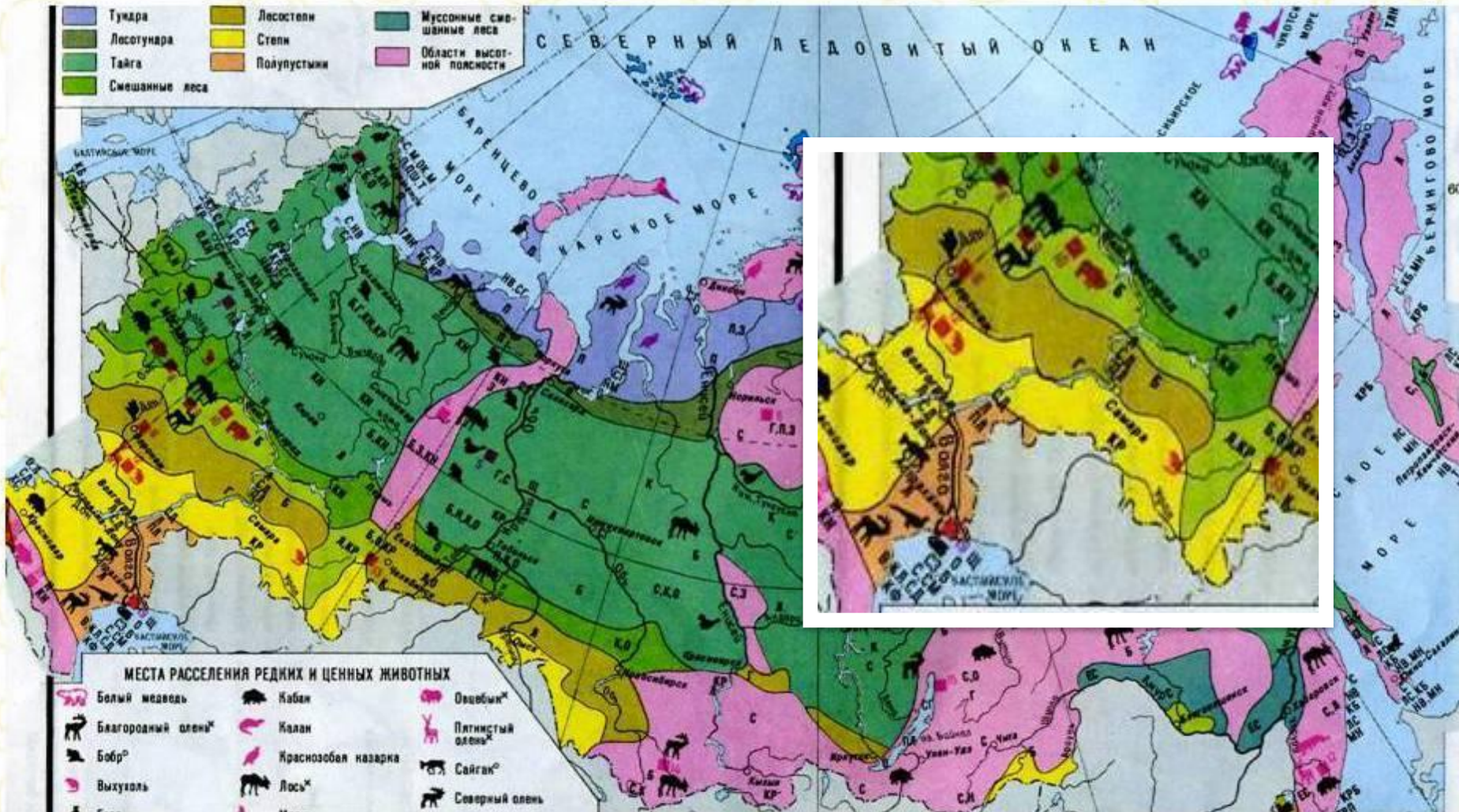
ЭКОНОМИКО-ГЕОГРАФИЧЕСКОЕ ПОЛОЖЕНИЕ

maps-ru.ru

РОССИЯ. ФИЗИЧЕСКАЯ КАРТА



ПРИРОДА РАЙОНА



Климат Самары

Показатель	Янв.	Фев.	Март	Апр.	Май	Июнь	Июль	Авг.	Сен.	Окт.	Нояб.	Дек.	Год
Абсолютный максимум, °С	5,2	6,8	16,5	31,1	33,7	38,4	39,4	39,9	34	26,0	14,7	8,2	39,9
Средний максимум, °С	-6,8	-6,1	0,4	12,0	20,7	25,3	26,9	24,9	18,5	9,8	0,1	-5,4	10,0
Средняя температура, °С	-9,9	-9,6	-3,4	7,0	14,9	19,7	21,5	19,4	13,4	6,0	-2,4	-8,2	5,7
Средний минимум, °С	-12,8	-12,8	-6,7	2,9	9,8	14,9	16,7	14,7	9,3	3,1	-4,5	-10,8	2,0
Абсолютный минимум, °С	-43	-36,9	-31,4	-20,9	-4,9	-0,4	6,0	2,3	-3,4	-15,7	-28,1	-41,3	-43
Норма осадков, мм	53	42	34	39	36	56	57	46	44	53	52	51	563

Источник: [Климат Самары](#) (рус.). — Мониторинг погоды и климата России. Проверено 2 февраля 2014. Архивировано из первоисточника 2 февраля 2014.





