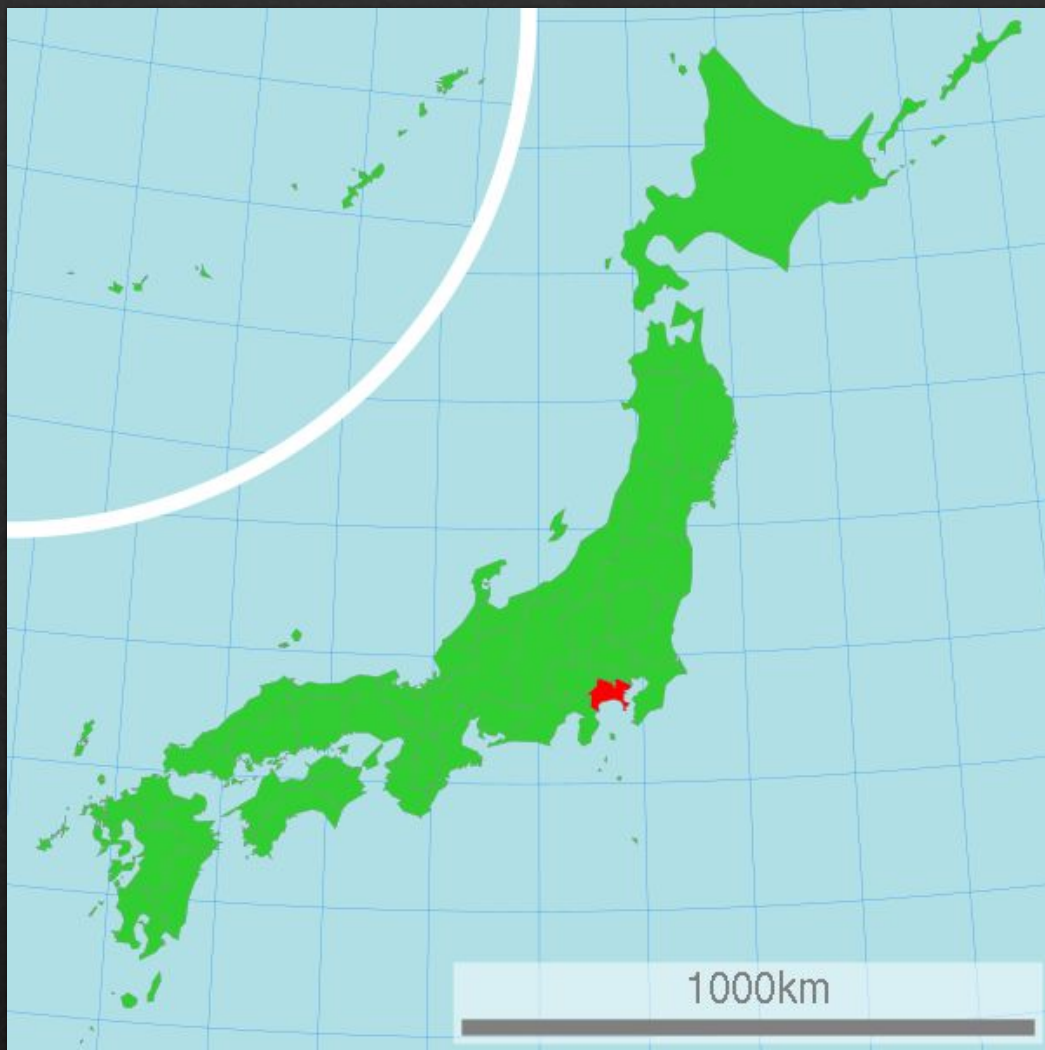


神奈川県





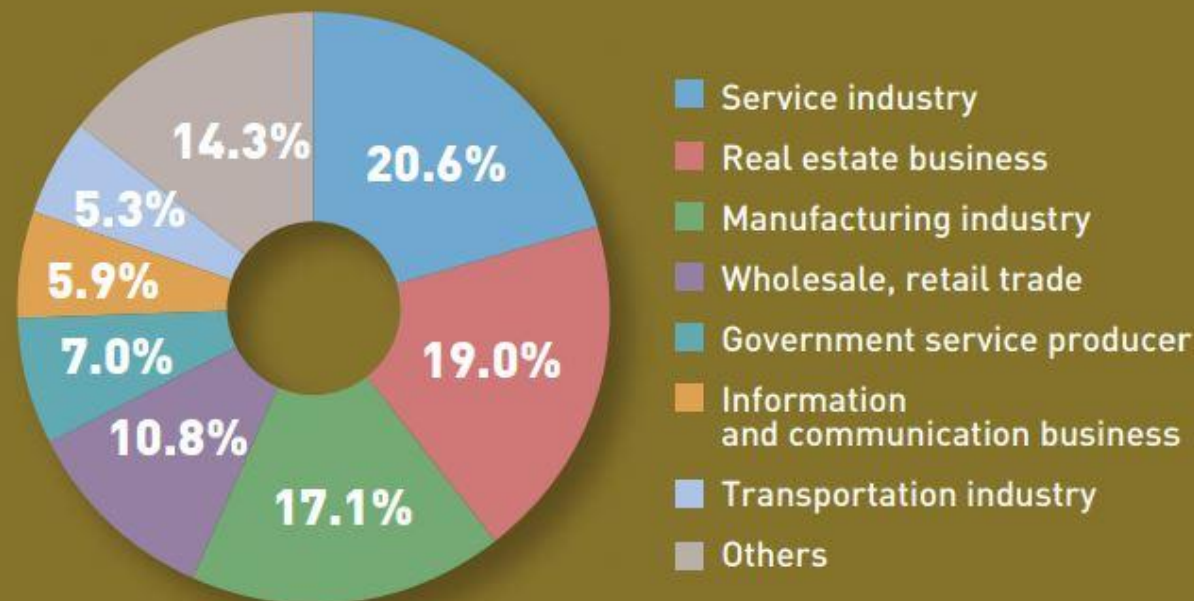
Площадь префектуры-примерно 2 416 км² (43-е место)
Население на март 2018 года составляет 9 157 211 человек (2-е место)
Административным центром префектуры является город Иокогама.

Prefectural GNP of
¥30.22 trillion
(approx. \$301.5 billion)

(\$1=¥100.23)

Comparable to Malaysia (\$313.2 billion)
and Singapore (\$297.9 billion)

Industrial Composition Ratio



Валовый региональный продукт составляет 32 022 460 йен(2014). Основу экономики Канагавы составляют отрасли третичного сектора, но немаловажную роль играют отрасли вторичного сектора.




Камакура Бори – это один из видов лакового искусства, центром которого является город Камакура, префектура Канагава





Также префектура известна камабоко, которые изготавливаются в городе Одавара, где даже есть музей камабоко и любой желающий может поучаствовать в приготовлении этого блюда.

Первичный сектор



Так как большое количество людей проживает на сравнительно небольшой территории, первичный сектор Канагавы, включающий в себя сельское хозяйство, лесоводство и рыболовство, составляет всего 0,2%

Automobile and Machinery Industries



1 Nissan Motor Co., Ltd. (Atsugi)

Bosch Corporation (Yokohama)
Daimler AG (Kawasaki)
Isuzu Motors Limited (Fujisawa)
NHK Spring Co., Ltd. (Yokohama)
Mitsubishi Fuso Truck and Bus Corporation (Kawasaki)
The Yokohama Rubber Company, Limited (Hiratsuka)
Ichikoh Industries, Ltd. (Isehara)
Yorozu Corporation (Yokohama)
Continental Automotive Corporation (Yokohama)

Energy, Environmental and Material Industries



2 Showa Shell Sekiyu K. K. (Atsugi)



3 Fujifilm Corporation (Kaisei-machi)



4 Ulvac, Inc. (Chigasaki)

Electronics, Computers and Information Technology



5 Sony Corporation (Atsugi)



6 Fuji Xerox Co., Ltd. (Yokohama)



7 Ricoh Company, Ltd. (Ebina)



8 Fujitsu Limited (Kawasaki)

Biotechnology and Life Science Industries



9 Takeda Pharmaceutical Company Limited (Fujisawa and Kamakura)



10 Ajinomoto Co., Inc. (Kawasaki)



Канагава — одна из самых индустриально развитых префектур региона Канто, и всей Японии. В префектуре развито машиностроение, возглавляемое такими гигантами как “Ниссан” и “Мицубиси”, электронная промышленность под предводительством “Тосиба”, “Никон”, химическая и нефтехимическая отрасли.

Третичный сектор



Более четверти всех доходов в бюджет префектуры поступает от сферы услуг. В Канагаве хорошо развиты оптовая и розничная торговля, медицинское и социальное обслуживание, гостиничный и ресторанный бизнес.



Префектура Канагава оснащена высокоскоростной транспортной инфраструктурой: Синкансен (линия Токайдо) и автострадами (Томэй), которые проходят через префектуру и соединяют Токио и Осаку.

Иокогама

- ◆ Иокогама (яп. 横浜市) — крупнейший портовый город Японии, административный центр префектуры Канагава
- ◆ Минато-Мирай 21 (яп. みなとみらい21) — центральный деловой район японского города Иокогама. Сейчас район является одним из самых современных городских деловых центров субрегиона Большого Токио



Туризм



Ежегодно 2,2 млн туристов посещают префектуру.
В Канагаве самые популярные у туристов направления являются столица префектуры Йокохама, «Восточный Киото» город Камакура, город Одавара и национальные природные парки, в особенности Хакконе и Танзава.



«Большой Будда» в Котоку-ин

Статуи Дзидзо, храм Хасэдэра



Замок Хаконэ



Озеро Аси

Список литературы

- ◆ 1. 神奈川県 [Electronic resource]. – URL: <http://www.pref.kanagawa.jp/>
Официальный сайт префектуры Канагава.
- ◆ 2. 神奈川県 [Electronic resource]. – URL: <https://ja.wikipedia.org/wiki/神奈川県>
Префектура Канагава. Свободная Энциклопедия «Википедия»
- ◆ 3. JETRO. Regional Information Kanagawa [Electronic resource]. – URL: <https://www.jetro.go.jp/en/invest/region/kanagawa.html>
The Japan External Trade Organization. Региональная информация. Канагава