

Республика Тыва

Тува находится в самом центре Азии, в связи с чем в столице республики был установлен обелиск «Центр Азии» в 1964 году.

ЦЕНТР АЗИИ
АЗИЯНЫҢ ТӨВҮ
THE CENTRE OF ASIA




К 100-летию единения Тувы и России по проекту бурятского художника Даши Намдакова построен архитектурный ансамбль «Центр Азии»




Карта Республика Тыва





Географическое положение Республика Тыва

Тыва расположена в Центральной Азии, на юге Восточной Сибири, в верховьях реки Енисей. В городе Кызыле - столице республики - географическая точка Центра Азии. По югу и юго-востоку - государственная граница с Монголией (протяженность 1371,2 км), на востоке регион граничит с Республикой Бурятия, на северо-востоке - с Иркутской областью на западе - с Республикой Алтай, на северо-западе и севере - с Республикой Хакасия и Красноярским краем.



Символика Республики Тыва



Флаг



Герб

В государственных символах Республики Тыва (гербе и флаге) используются голубой, белый и желтый (золотой) цвета. Голубой цвет символизирует чистое небо, возвышенность целей, взаимоуважение и согласие в обществе. Белый цвет – чистоту и благородство общественной морали, открытость и самостоятельность государственной политики. Желтый (золотой) цвет означает богатство и справедливость.



р.Енисей (Улуг-Хем).



Правительство Республика Тыва





Председател
ь
Правительств
а Республики
Тыва
Кара-оол
Шолбан
Валерьевич



Дата образования – 1921 год.

**Расстояние от Кызыла до
Москвы – 4668 км.**

**Разница во времени с Москвой -
+4 часа.**

**Общая площадь территории - 170,5
тыс. км²**

Состав:

- **Республика Тыва** — республика в составе Российской Федерации, субъект Российской Федерации, входит в состав Сибирского федерального округа.

Административно-территориальное деление.

Всего 143 муниципальных образований,

из них:

муниципальных районов - 17;

городских округов - 2;

городских поселений - 4;

сельских поселений - 120



**Административный центр –
город Кызыл**

Площадь региона - 170,5 тыс. км²

Население -- 321,597 тыс. чел
по численности населения - 11-е место в СФО, 77-е место в России.

Кызыл (104,1 тыс.чел.)


Плотность населения – 1,8 чел. на 1 км².

Удельный вес в общей численности населения:

- Городское население – 51,22 %
- Сельское население – 51,2%;
- Мужчины - 48,7%;
- Женщины – 51,3%.


Национальная структура населения более 80 национальностей:

- тувинцы – 64,3%;
- русские – 32,0%;
- другие национальности – 3,7%.






Тыва имеет горно-котловинный рельеф: горы занимают 82 процента территории, а 18 процентов приходится на равнинные участки. На территории республики протекает около 8 тысяч рек, среди которых наиболее крупными являются Енисей и Хемчик, имеются 11 солено-грязевых и более 8 пресных озер общей площадью более 300 кв. км.



Основные природно-климатические зоны:
тундровые плоскогорья с
вечной мерзлотой, таежные
массивы, соединяющиеся со
степью и пустыней



• В рельефе западной и центральной части республики выделяется Тувинская котловина, окруженная хребтами Западного Саяна, Шапшальским, Цаган-Шибэту, Танну-Ола и горами восточной Тывы.

Минеральные ресурсы (полезные
ископаемые)
Республика Тыва.



уникальная металлогеническая провинция. На её территории - около 2 тыс. месторождений цветных и редких металлов, в том числе два десятка крупномасштабных объектов дефицитного минерального сырья: кобальта, лития, карбонатитов, танталниобитов



К наиболее ценным видам сырья республики, имеющим большое значение как для Тывы, так и для страны в целом, относят каменный уголь, руды железа, цветных, благородных и редких металлов, сырье для химической промышленности, строительные материалы



- Наиболее крупные месторождения - Каа-Хемский разрез (каменный уголь), Ак-Довуракское (хризотил-асбест),
- Хову-Аксынское (никель-кобальтовые руды), Тарданское (золотодобыча), Ак-Сугское (медь, молибден, золото, серебро), Кызыл-Даштыгское (свинец, цинк), Улуг-Танзекское (редкие металлы и редкоземельные элементы), Баян-Кольское месторождение уртитов



Лесные ресурсы.




Общая площадь лесного фонда - 11002,0 тыс. га занятой хвойными породами - 7362,5 тыс. га (3,9% площади хвойных пород в СФО).

Общий запас древесины основных лесообразующих пород - 1077,8 млн. м³

(3,5% - доля в СФО). Преобладают деревья ценных пород: сибирская лиственница, кедр, сосна, ель.

- Важно отметить, что около 8 процентов площади
- республики составляют охраняемые природные территории.
- Они включают 2 заповедника, 17 заказников и памятников природы.
 - К последним относятся,
 - например, горы Сыын-Чурек и Хайыракан — священные
 - места тывинцев, а также Красная пещера, протяженность гротов
 - которой составляет около 80 метров.



Климат в Тыве резко-континентальный, в летнее время температура воздуха может подняться до +40 градусов, лето часто бывает засушливым, зимой температура понижается до -50 градусов, зима в основном малоснежная. Лето - умеренно теплое в горах и жаркое в котловинах. Около 3 миллионов гектаров территории республики покрыто кедровыми лесами (11% всех кедровых лесов России).

Животные.

В Тыве известно 72 вида млекопитающих и 232 вида птиц. Основными охотничье- промысловыми видами животных являются белки, соболь, горноста́й, колонок, лисица, суслик, заяц и копытные - марал, косуля, кабарга, лось. В водоемах обитает 18 промысловых видов рыбы: таймень, ленок, сиг, сибирский и монгольский хариусы, щука, окунь, язь и другие. В Красную книгу Российской Федерации занесены 7 видов звере и 40 видов птиц



Основные туристические достопримечательности и культурно-этнографические объекты

Убса-Нурский
биосферный
заповедник;
Курган Аржаан
(самый древний
скифский памятник);
останки Уйгурских
крепостей;
Верхне-Чаданское
Хурээ;
Орхоно-енисейская
письменность
(около 150 камней с
письменами);
Скалы-верблюды;
Пор-Бажын

Популярны
туристические
маршруты
к географическому
центру
Азии (г. Кызыл),
по горным озерам,
в особенности на
озеро Тоджа.
Крупные курорты:
бальнеологический
- Уш-Бельдир;
грязевой - Чедер.



НАЦИОНАЛЬНЫЙ
МУЗЕЙ
РЕСПУБЛИКИ ТЫВА

Дорога Чингисхана;
национальный
музей им. «60-ти Богатырей»;
Буддийские монастыри.



Этнокультурный комплекс «Алдын-Булак»



Промышленность Республики Тыва

- Промышленный комплекс республики Тыва образован 218 крупными и средними предприятиями, 67 малыми предприятиями.
- Основными видами промышленности Республики Тыва являются следующие отрасли:
 - *горнодобывающая,*
 - *пищевая,*
 - *лесная*
 - *деревообрабатывающая,*
 - *электроэнергетика.*

Горнодобывающая промышленность Тывы

- Горнодобывающая промышленность возникла на базе месторождений цветных металлов, асбеста, каменного угля, золота и других полезных ископаемых.
- [ФГУП «Разрез Каа-Хемский»](#) - предприятие по добыче угля, соли. Основано на крупном Каа-Хемском угольном месторождении;
- [ОАО «Туваасбест»](#) - предприятие по добыче хризотил-асбеста.



Цветная металлургия / Добыча полезных ископаемых

- Доля отрасли в промышленности производства составляет 25,5%. Из цветных металлов в настоящее время добывается только золото.
- [ЗАО Артель старателей «Ойна»](#) - золотодобыча;
- Артель старателей Тыва – золотодобыча;
- [ГП «Тывазолото»](#) - золотодобыча;
- [ГУП «Тувинская геологоразведочная экспедиция»](#) – геолого-съемочные работы, добыча золота.




Лесная и деревообрабатывающая промышленность Тывы

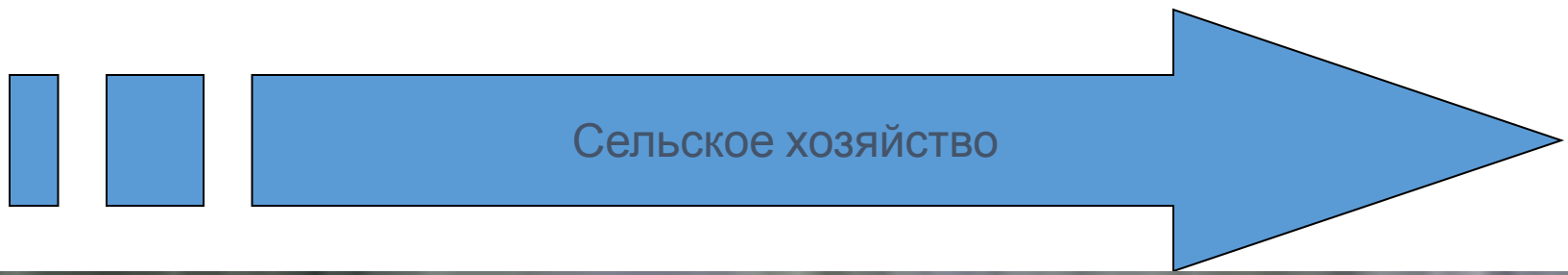
- Площадь лесов составляет 15,2 млн. га – это практически 50% территории республики.
 - ООО «Адарон» - оконные и балконные двери, брус, доска обрезная и необрезная, дверные, пиломатериал;
 - [ООО «Чербинский ЛПЗ»](#) - круглый лес, пиломатериал;
 - [ОАО «Тывамебель»](#) - изготовление и реализация мебели из столярных



Электроэнергетика

- Доля энергетике в промышленном производстве составляет 26,8%.
 - [Кызылская ТЭЦ АО «Тываэнерго»](#) – производство тепловой и электрической энергии;
 - [Ал-Даринская ТЭЦ](#) – производство





Республика располагает достаточно развитым сельским хозяйством, специализирующимся в основном на животноводстве. На долю сельскохозяйственных угодий приходится около 5 миллионов гектаров, или треть территории республики. Из них на пашню приходится более 0,5 миллионов гектаров, на сенокосы - 0,1 миллиона гектаров, на пастбища - более 4 миллионов гектаров.

Сельское хозяйство Тывы

В структуре сельского хозяйства Тывы в 2015 году на долю продукции растениеводства приходится 17,7%, на долю животноводства - 82,3%.

Посевные площади в регионе заняли 27,2 тыс. га. Это 0,03% от всех посевных площадей России (74-е место в рейтинге регионов).

В республике выращивают кормовые травы, прочие культуры. В незначительных объемах возделывают пшеницу, ячмень, овес, картофель, овощи.

В сельском хозяйстве Тывы в значительно большей степени развита отрасль животноводства, чем растениеводства. Животноводство Тывы в первую очередь представлено овцеводством и скотоводством



Транспорт



- Воздушный транспорт Тывы
 - представлен

- ОАО «Тувинские авиационные линии» с аэропортом в г. Кызыле
- и шестью взлетно-посадочными
 - полосами.

Воздушный транспорт

- осуществляет перевозки
 - на внешних (Москва,
 - Красноярск, Новосибирск, Иркутск)
 - и местных воздушных линиях
 - (в пункты, не имеющие других видов
 - транспорта:
 - Тоора-Хем, Кунгуртуг, Мугур-Аксы,
 - Хамсара, Уш-Белдир, Үрбан).



Речной транспорт представлен АОЗТ «Тувинская судоходная компания» (речные пассажирские и грузоперевозки). Речным транспортом осуществляется перевозка грузов и пассажиров по р. Бий-Хем (Большой Енисей) и Каа-Хем (Малый Енисей), сквозной водный путь в другие регионы России отсутствует.



Автомобильный транспорт:

является основным

видом транспорта в республике,

которым перевозится более 99 процентов всех грузов и пассажиров.

Главная автомагистраль: Ак-Довурак - Кызыл и далее в Абакан и Красноярск.

Протяженность автомобильных дорог общего

пользования с твердым покрытием составляет около 2,5 тыс. км.

Малое предпринимательство

В регионе зарегистрировано около 0,6 тыс. единиц малых предприятий.

тыс. единиц

–

в сфере
промышленности,
0,1 тыс.

единиц – в
строительстве и
0,2 тыс.
единиц

функционируют
в сфере

выс – в
сфере

- сельского хозяйства, транспорта,
- науки и
- научного



Традиционная культура тувинцев — это культура кочевников. Благодаря своему относительно изолированному положению — отсутствию железной дороги, горам, окружающим территорию со всех сторон — в Туве до настоящего времени сохранились самодостаточные кочевнические хозяйства. Тувинцы разводят овец, лошадей, в Тоджинском кожууне сохраняются олениводство и охота как основные занятия населения.

Традиционная религия тувинцев — шаманизм — в последнее десятилетие обрела второе рождение. Появились шаманские общества, камлания шаманов проходят в городах в качестве официальных мероприятий [34]. Шаманство в Туве уживается с ламаизмом. В сентябре 1992 года Далай-лама XIV, являющийся духовным лидером буддистов Тувы, совершил в республику трехдневный визит. Пожизненный президент шаманов Тувы — Монгуш Борахович Кенин-Лопсан.





Спасибо за внимание!