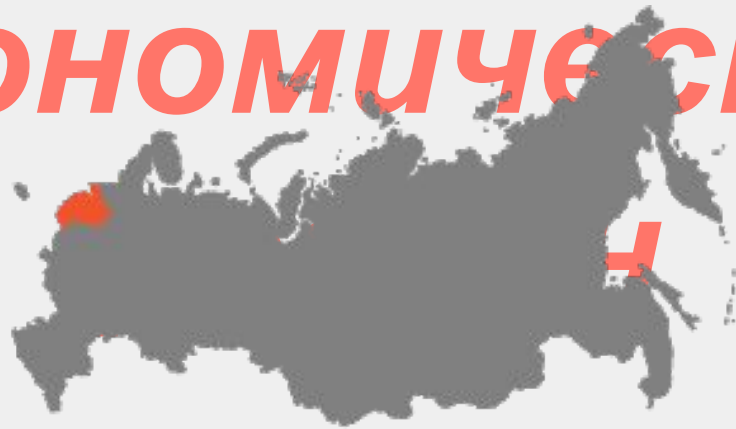


Подготов  
Бурцева

Екатерина

*Северо-  
западный  
ЭКОНОМИЧЕСКИЙ*



2012

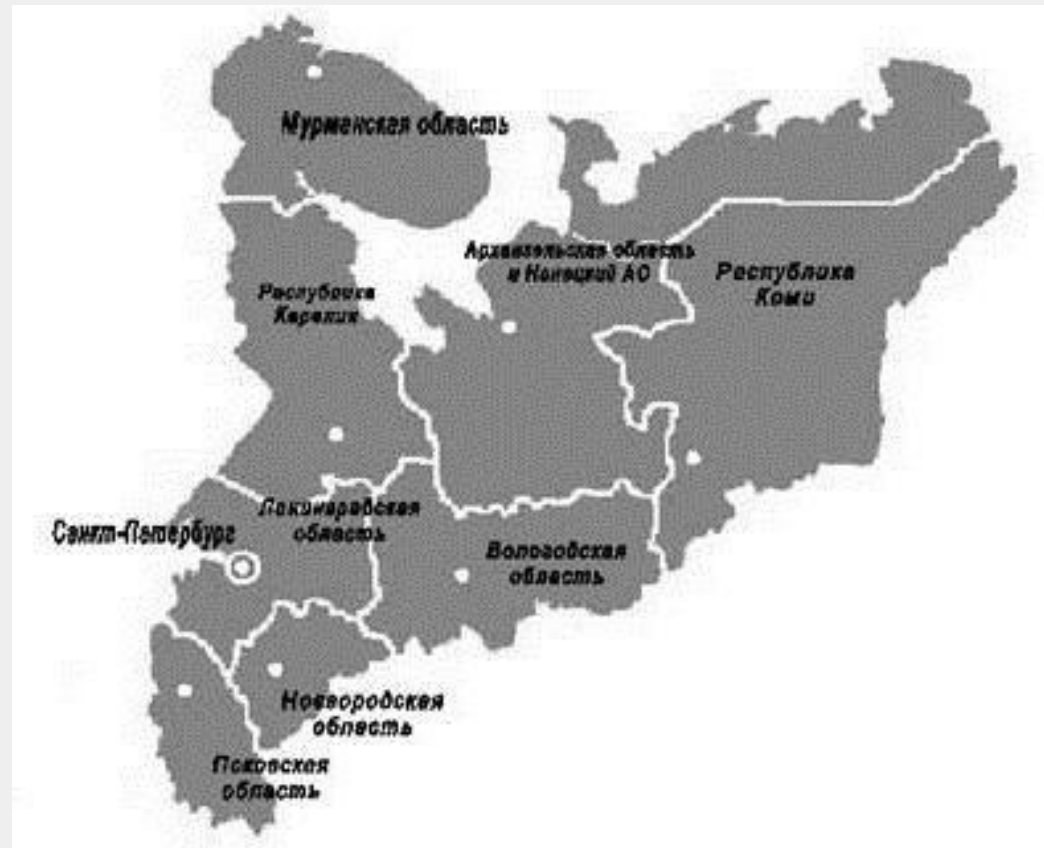
# Истор

## ия

Северо-Западный экономический район был создан в 1963 году. Он являлся одним из самых крупных по территории районов в Советском Союзе. Он занимал весь север европейской части СССР.

В состав района входили:

Архангельская,  
Вологодская,  
Ленинградская,  
Мурманская,  
Новгородская,  
Псковская  
области,  
Карельская и Коми  
Автономные  
Советские  
Социалистические  
Республики  
(АССР).



# Истор

## ия

Площадь района составляла 1662,8 тыс. км<sup>2</sup> (7,4% территории Советского Союза), а численность населения в 1975 году составила 12,7 млн человек (5% населения СССР). В 1986 году из состава Северо-Западного района был выделен Северный экономический район.

Северный  
экономический район

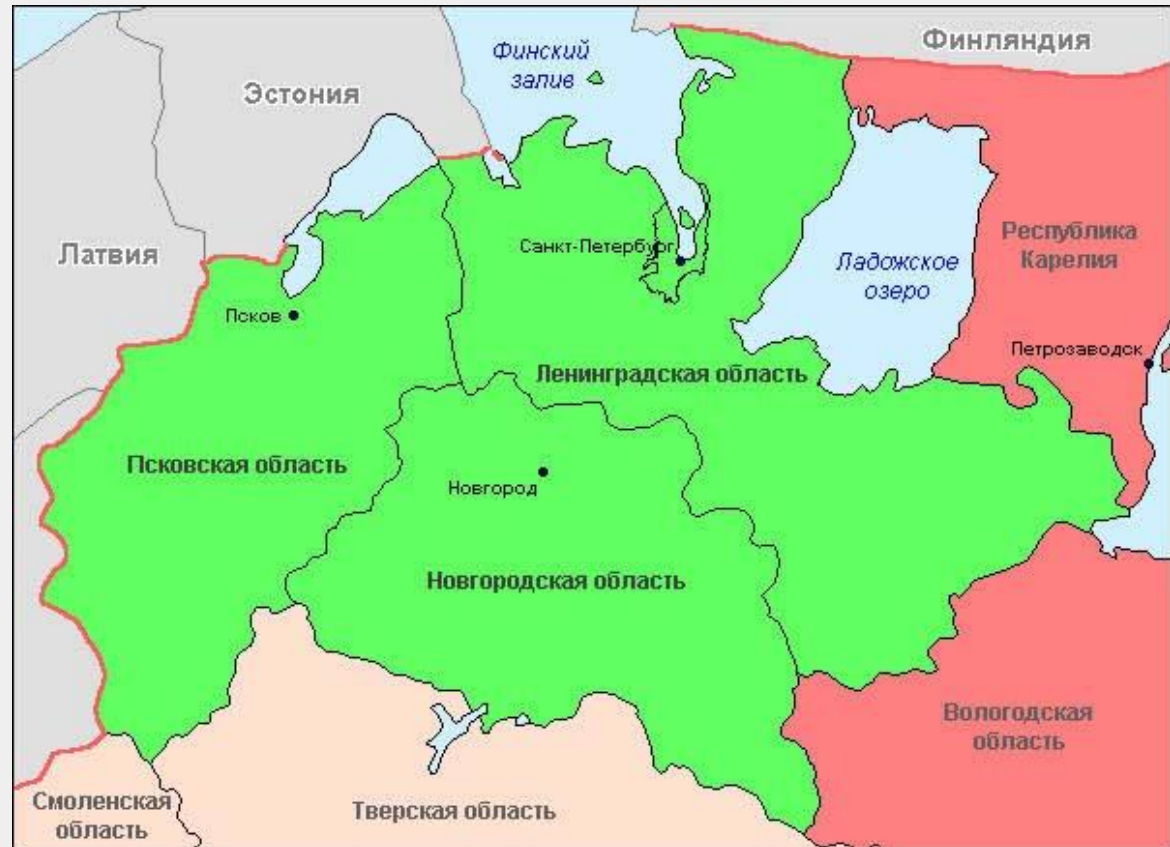
Северо-западный  
экономический район



# Административное деление

В настоящее время район состоит из 4  
субъектов РФ:

- Ленинградская  
Область
- Новгородская  
Область
- Псковская  
Область
- Санкт-Петербург  
(центр  
экономического  
района).



# Населе

## ние

На 2010 год численность населения Северо-западного района составляет 8 830 320 человек, площадь — 0,2 млн км<sup>2</sup>.

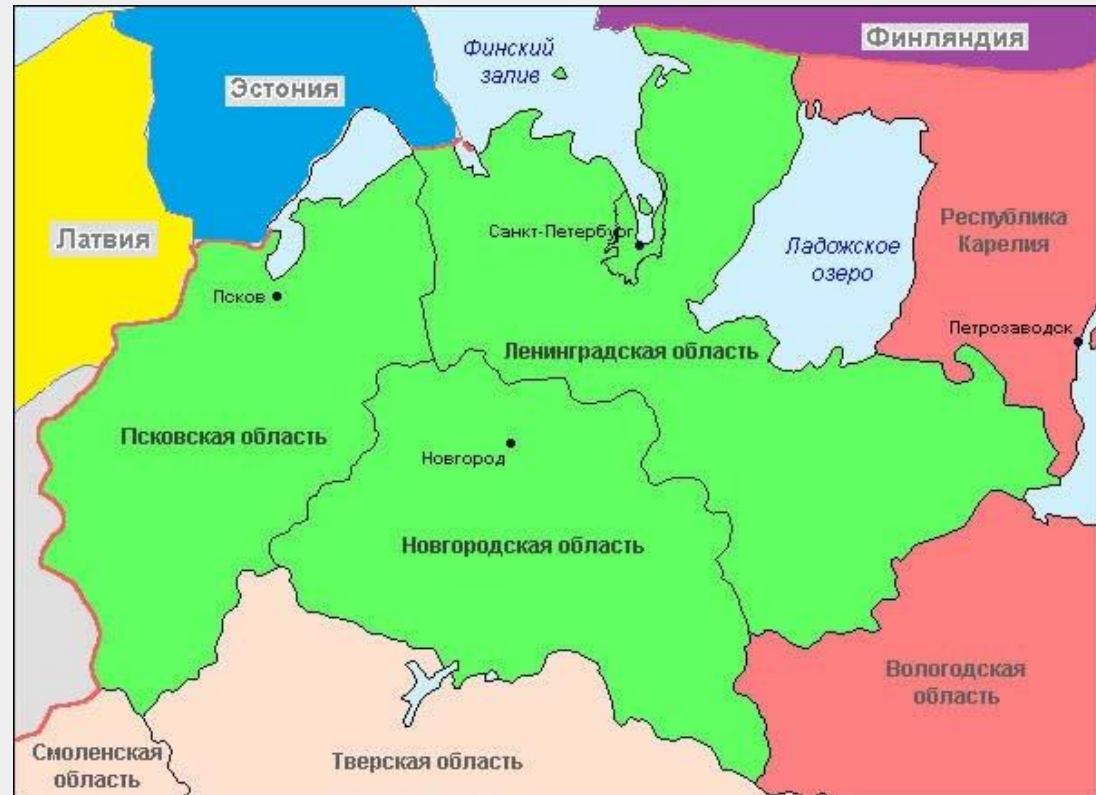
Район занимает одно из ведущих мест по уровню экономического развития, научно-исследовательской и проектно-конструкторской продукции, подготовке высококвалифицированных специалистов народного хозяйства, темпам формирования рыночных отношений, масштабам участия в мирохозяйственных связях России.

Преимущества экономико-географического положения — выход С.-З. э. р. к трём морям Атлантического океана, соседство с Центральным, Волго-Вятским и Уральским экономическими районами. Наличие морских портов (Ленинград, Мурманск, Архангельск, Выборг, Беломорск и др.) способствовало развитию хозяйства района, активному освоению ресурсов, особенно идущих на экспорт, формированию центров обрабатывающей промышленности на привозном сырье.

# Экономико-географическое положение

## Соседние государства:

- Финляндия
- Польша
- Эстония
- Латвия
- Белоруссия





Протяжённость железных дорог составляет более 12 тыс. км (в т. ч. электрифицированных более 2 тыс. км), эксплуатируемых водных путей — 21 тыс. км, автомобильных дорог с твёрдым покрытием — 32,9 тыс. км, магистральных газопроводов — 3,2 тыс. км, в том числе газопровод "Сияние Севера" (Ухта — Ярославль — Торжок); построен нефтепровод Усинск — Ухта — Ярославль — Москва. Осуществляется большое строительство новых путей сообщения (железные дороги Архангельск — Карпогоры, Ертом — Кослан — Микунь, Сыня — Усинск, Сосногорск — Троицко-Печорск; автомобильные дороги: Мурманск — Ленинград, Архангельск — Вологда, Вологда — Новая Ладога и др.).



# Природные условия

**Природная зона:** тайга

**Тип почвы:** подзолистая

**Климат:** умеренный

**Средняя температура** января  $-9^{\circ}\text{C}$ , июля  $+16^{\circ}\text{C}$

**Влажность:** высокая.

**Количество осадков:** от 500-600мм на востоке до 1600 в год на Балтийском побережье.

## Природные условия

Климат умеренно континентальный, с тёплым увлажнённым летом и суровой многоснежной зимой. Континентальность климата нарастает в северо-восточном направлении. В западной части района расположены крупные озёра — Ладожское, Онежское, Белое, Ильмень и др., соединённые между собой реками (Нева, Свирь, Волхов, Вуокса и др.). За советское время эти водные пути подверглись коренной реконструкции, были построены новые шлюзы и каналы, соединившие их с Белым морем (Беломорско-Балтийский канал) и р. Волгой (Волго-Балтийский водный путь). В восточной части района протекают крупные судоходные реки: Печора, Северная Двина, Мезень, Онега.

# Природные ресурсы

В небольшом количестве:

- горючие сланцы (в Ленинградской области, запасы оцениваются в 701 млн тонн)
- торф (повсеместно, 5 млрд т)
- бокситы (Месторождения: Подсосенское, Радынское, Губско-Почаевское, 2,9 млн тонн)
- фосфориты (в районе Кингисеппа)
- строительные материалы, известняки, стекольные пески, гранит



Район обеспечен водными ресурсами (многоводные реки, 7 тыс. озёр, в том числе Ладожское и Онежское).

Из разнообразных ресурсов района большое значение имеют лесные ресурсы, запасы каменного угля, нефти и природного газа, никелево-медных и железных руд, слюды.

# Основные отрасли специализации

- лесная промышленность
- деревообрабатывающая промышленность
- рыбная промышленность
- химическая промышленность
- молочная промышленность

## □ машиностроение:

- судостроение
- электротехника
- приборостроение
- тракторы
- автосборка
- часы

## □ сельское хозяйство:

- льноводство
- молочное скотоводство
- птицеводство.



## Основные отрасли специализации

Основные отрасли: судостроение (атомные ледоколы, пассажирские теплоходы, танкеры, рефрижераторы, лесовозы, рыболовные и речные суда), энергетическое и электротехническое машиностроение (почти  $1/2$  паровых и гидравлических турбин и генераторов, от 10 до 20% различных типов электродвигателей), приборостроение (свыше 10% общесоюзного производства), станкостроение, тракторостроение, вагоностроение, производство разнообразного технологического оборудования.

## Основные отрасли специализации

Цветная металлургия представлена предприятиями, производящими алюминиевое сырьё (Североонежский бокситовый рудник, Пикалёвский, Бокситогорский глинозёмные заводы), алюминиевыми заводами (Волховским, Надвоицким, Кандалакшским), добычей медно-никелевых руд, производством концентратов и выплавкой никеля (Никель, Заполярный, Мончегорск) и др.

Энергетика района развивается как на местных ресурсах — торф, сланцы (часть Прибалтийского сланцевого бассейна), нефть и газ (Тимано-Печорский нефтегазоносный бассейн), каменный уголь (Печорский угольный бассейн), гидроресурсы, так и на привозном топливе. В западной части района в связи с недостатком топливно-энергетических ресурсов построены две атомные электростанции (Мурманская и Ленинградская).

# Достопримечательности

**Санкт-Петербург** славится своей красотой и достопримечательностями. Здесь расположены Крондштадт и Петергоф, знаменитые музеи - Русский, Кунсткамера, Пушкина, Достоевского и др., 16 профессиональных театров. Особое место среди достопримечательностей занимают Эрмитаж, Адмиралтейство, Петропавловская крепость, Исаакиевский собор многое другое.






# Достопримечательности

**Великий Новгород** - один из древнейших городов России, расположенный на ее Северо-западе у истоков реки Волхов и озера Ильмень. Его история неразрывно связана со всеми важнейшими этапами жизни русского государства.

Дважды в середине IX века и в конце XV века он стоял у колыбели русской и российской государственности. Великий Новгород - родина российских демократических и республиканских традиций, важный духовный оплот православной Руси.



# Достопримечательности

Город **Псков** расположен в северо-западной части России в 689 км к северу-западу от Москвы. Через город протекают две реки: река Великая, которая впадает в Псковско-Чудское озеро и река Пскова. Названия реки и города происходят от финно-угорского "смоляная вода". Главные достопримечательности Пскова - кремль, построенный на скалистом берегу, а также множество старинных монастырей и одноглавых каменных церквей 12-15 веков.

