

# Северокавказский экономический район



# Северо-Кавказский экономический район на карте России...



- Северо-Кавказский экономический район — один из 11 экономических районов Российской Федерации Северо-Кавказский экономический район — один из 11 экономических районов Российской Федерации. Состоит из 10 федеральных субъектов:
  - Республика Адыгея
  - Республика Дагестан
  - Республика Ингушетия
  - Кабардино-Балкарская Республика
  - Карачаево-Черкесская Республика
  - Республика Северная Осетия — Алания
  - Чеченская Республика
  - Краснодарский край
  - Ставропольский край
  - Ростовская область



# Население, место в экономике и с/х...


- Население — 17,7млн. чел. (1987).
- Основные отрасли специализации: пищевая индустрия, сельскохозяйственное машиностроение, черная металлургия, производство цемента.
- Сельское хозяйство специализируется на выращивании зерновых и масляных культур, а также на животноводстве (крупный рогатый скот, свиньи, овцы). Северный Кавказ расположен между тремя морями (Черным, Азовским, Каспийским), Главным Кавказским хребтом, Кумо - Манычской впадиной и южной оконечностью Русской равнины. Ведущими отраслями рыночной специализации являются : газовая, нефтяная, каменноугольная, цветная металлургия, разнообразное машиностроение, цементная и пищевая промышленность.
- Значительный удельный вес в России занимает в производства зерна, сахарной свеклы, семян подсолнечника, овощей, плодов, винограда и продуктов животноводств. Курортный рекреационный комплекс имеет общероссийское значение.
- Северный Кавказ занимает важное место в экономике России. Его удельный вес в промышленности - 8 %, в сельском хозяйстве - 16 %. Северокавказский регион является крупным поставщиком нефти и газа, производителем сельскохозяйственных машин и продуктов сельского хозяйства.



# Богатство Северокавказского региона...



- Северокавказский регион отличается богатством и разнообразием сырьевых и топливно-энергетических ресурсов. Значительны запасы природного газа. Общие геологические запасы углей составляют около **44 млрд т**. Сосредоточены они в основном в Ростовской области, в восточной части Донбасса. Преобладают антрациты залегающие в основном на глубине около 600 метров.
- Северный Кавказ располагает значительными ресурсами руд цветных и редких металлов (свинца, цинка, серебра, вольфрама, молибдена).
- Гидроэнергетические ресурсы Северного Кавказа превышают **50 млрд кВт/ч**. Водная проблема в отдельных регионах Северного Кавказа обостряется в связи с загрязненностью рек.
- Район богат также разнообразными минеральными водами – соляно-щелочными, железистыми, углекислыми, азотными, метановыми.
- Большую роль в хозяйстве Северного Кавказа играют топливно-энергетический, металлургический, химический комплексы, курортный, производство строительных материалов, отрасли сельского хозяйства. Малообеспечен Северный Кавказ лесными ресурсами (на его долю приходится лишь 0,5 %). Их особенностью является то, что 65 % леса относится к высокогорным лесам и не имеют эксплуатационного значения. В связи с этим леса Северного Кавказа могут рассматриваться с точки зрения их рекреационно-оздоровительной и природоохранной полезности.



# Зоны Кавказа и плотность населения...

- Северный Кавказ имеет также все предпосылки для развития туризма и альпинизма, организации здесь горнолыжных баз международного значения. По природным условиям Северный Кавказ разделяется на несколько зон: острозасушливую, засушливую, зону неустойчивого увлажнения и влажную зону. Годовое количество осадков в острозасушливой зоне ниже 300 мм, из них 60 % выпадает летом в виде дождей, быстро испаряющихся при высокой температуре. Здесь преобладают бедные каштановые почвы.
- Влажная зона с осадками свыше 550 мм занимает лесостепную, лесную и горную области южных районов Северного Кавказа. В степи залегают мощные черноземы. Большая часть равнинного Северного Кавказа лежит в зоне степей. Только на востоке они сменяются полупустынями. Предгорья Большого Кавказа покрыты широколиственными и хвойными лесами, преобладает дуб, бук и граб. Северокавказский район один из наиболее густонаселенных районов страны. На его территории проживает свыше 18 млн человек. средняя плотность населения 50 ч/ кв. км.



# Многонациональность...

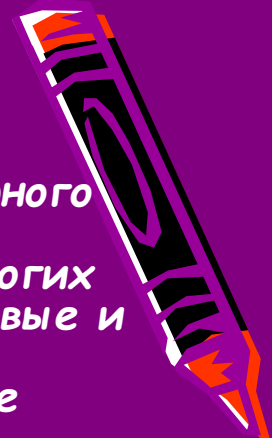
- От других районов страны население Северного Кавказа отличается многонациональностью. В одном только Дагестане проживает более 30 народностей. На равнинах Предкавказья и Нижнего Дона преобладают русские и украинцы. Наиболее многочисленные коренные национальности Северного Кавказа образуют самостоятельные республики : Адыгею, Дагестан, Кабардино-Балкарскую, Карачаево-Черкесскую, Северную Осетию, Ингушскую и Чеченскую. На Северном Кавказе преобладает городское население (54 %).



# ОСНОВЫ ЭКОНОМИКИ


- Северный Кавказ - один из старейших нефтеперерабатывающих районов страны. К старым районам нефтепереработки Грозный, Туапсе, Краснодар в последние годы добавились новые в Предкавказье. Природный газ добывается в основном в Ставропольском и Краснодарском краях, а попутный - в Чечне и Дагестане. Добывается также газовый конденсат - ценнейшее сырье для химической промышленности. Однако нефтяной промышленности Чеченской войной нанесен большой урон.

- Основой экономики Северного Кавказа является электроэнергетика. Во многих районах построены тепловые и гидравлические электростанции. Наиболее крупные тепловые электростанции созданы в Краснодаре, Грозном, Новочеркасске, Невинномысске, а среди гидроэлектростанций выделяются : Цимлянская, Гизельдонская, Баксанская, Белореченская. Энергосистема района соединена с Донбассом, Поволжьем.
- Химический комплекс развивается преимущественно на местном сырье и производит разнообразные виды продукции - фосфорные и азотные удобрения, лаки и краски, синтетические моющие средства, пластмассы и искусственные волокна.



# С/х производства

- Важнейшей отраслью сельскохозяйственного производства является зерновое хозяйство. Зерновые культуры выращиваются повсеместно, но основными районами их возделывания служат Краснодарский и Ставропольский края и Ростовская область, где производится около 90 % всего количества зерна. В посевах преобладает озимая пшеница, которая занимает около половины общей площади зерновых культур. Северный Кавказ – главный производитель кукурузы в Российской Федерации.
- Отраслью специализации является и рисосеяние. Рисовые системы созданы в Краснодарском крае, в Ростовской области и Дагестане. Крупнейший производитель риса – Кубань.
- Велико значение района в производстве важных технических культур : подсолнечника, сахарной свеклы, табака. Северный Кавказ крупный район садоводства и виноградарства. Здесь находится около трети всех плодово-ягодных насаждений и почти все виноградники РФ. Северный Кавказ – единственный в России район, где выращиваются субтропические культуры – чай, цитрусовые, хурма, инжир.





- Важной отраслью сельского хозяйства Северного Кавказа является животноводство. Молочно-мясное животноводство развито в предгорьях и на Кубани. Здесь разводятся красно степная и калмыцкая породы крупного рогатого скота. На Нижнем Дону и на Кубани развито свиноводство, где оно выгодно сочетается с зерновым хозяйством и свеклосеянием. Преобладает крупная белая порода свиней, которая отличается высокой продуктивностью. Овцеводство распространено главным образом в Ставропольском крае, Ростовской области и в Дагестане. Большое значение имеет здесь тонкорунное овцеводство. Северный Кавказ занимает ведущее место в России по настригу шерсти.



Спасибо за просмотр =)

