



ВІДКРИЙ ТЕРНОПІЛЬСЬКУ ОБЛАСТЬ – ІНВЕСТИЙ У НОВІ МОЖЛИВОСТІ





Географічне розташування



Площа Тернопільської області — 13,8 тис. км², або 2,3% території України.



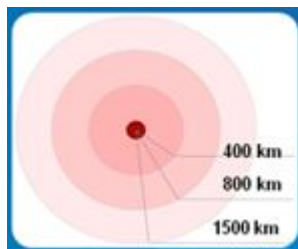
Республіка Чорногорія



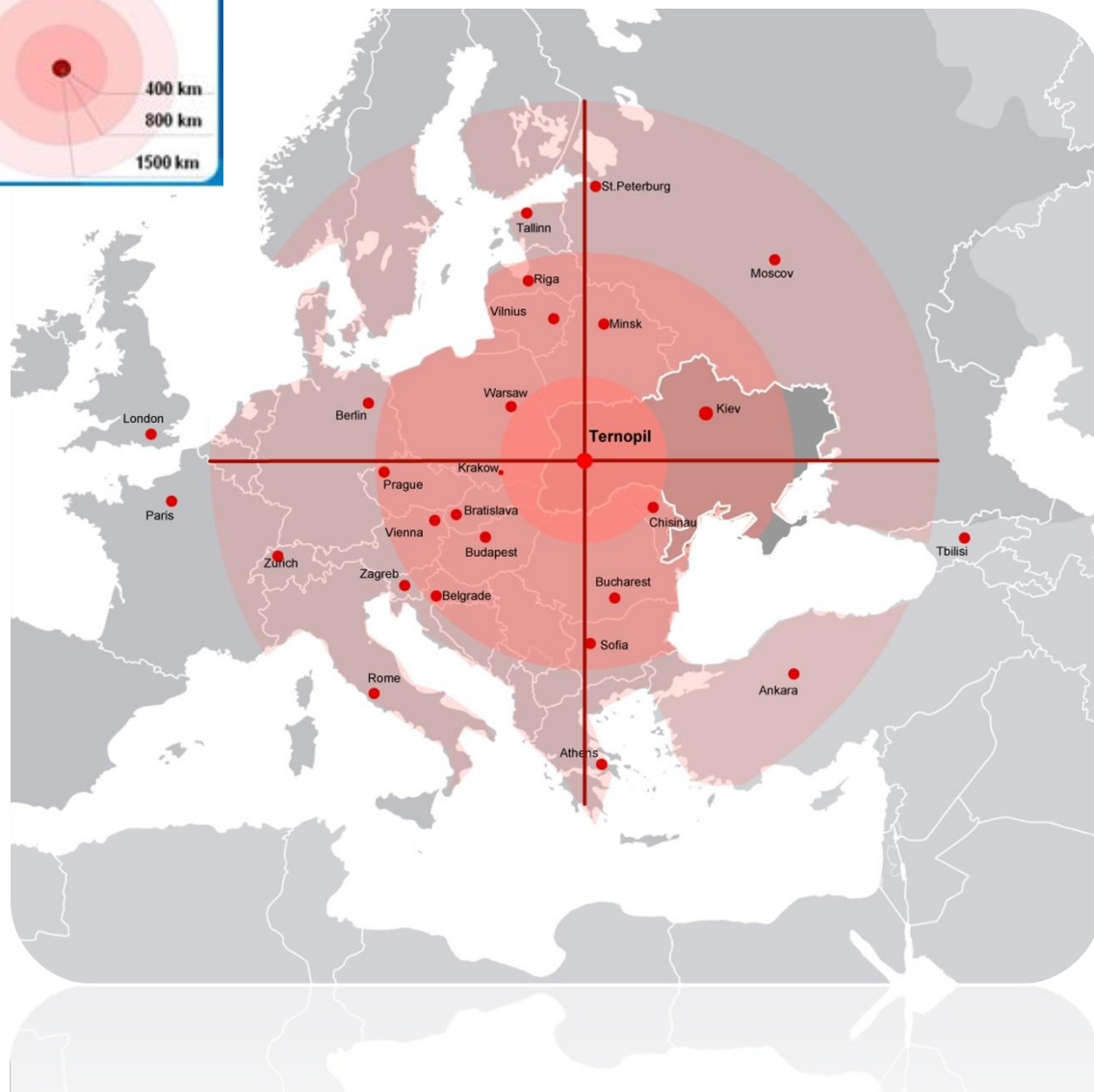
Багамські острови



Географічне розташування



- Тернопіль – Варшава – **515 км.**
- Тернопіль – Будапешт – **658 км.**
- Тернопіль – Братислава – **926 км.**
- Тернопіль – Прага – **1005 км.**
- Тернопіль – Відень – **933 км.**
- Тернопіль – Бухарест – **696 км.**
- Тернопіль – Стамбул – **1314 км.**
- Тернопіль – Вільнюс – **716 км.**
- Тернопіль – Мінськ – **671 км.**





Центр західного регіону України



- Тернопіль – Львів – **127 км.**
- Тернопіль – Рівне – **158 км.**
- Тернопіль – Луцьк – **164 км.**
- Тернопіль – Хмельницький – **117 км.**
- Тернопіль – Чернівці – **176 км.**
- Тернопіль – Івано-Франківськ – **137 км.**

- Тернопіль – Київ – **465 км.**
- Тернопіль – Одеса – **676 км.**
- Тернопіль – Харків – **987 км.**
- Тернопіль – Дніпропетровськ – **808 км.**





СТРАТЕГІЧНЕ РОЗТАШУВАННЯ



ЦЕНТР ЗАХІДНОЇ УКРАЇНИ – ТОРГОВЕЛЬНІ ВОРОТА НА ЦЕНТР, СХІД, ПІВНІЧ І ПІВДЕНЬ УКРАЇНИ

ЧЕРЕЗ ОБЛАСТЬ ПРОХОДЯТЬ МІЖНАРОДНІ АВТОМОБІЛЬНІ (M12, M19, E50, E85), ЗАЛІЗНИЧНІ ТРАНСПОРТНІ КОРИДОРИ

ВІДСТАНЬ ДО СУСІДНІХ ДЕРЖАВ – ВІД 220 КМ, ДО СУСІДНІХ ОБЛАСНИХ ЦЕНТРІВ – 130-170 КМ, ДО КИЄВА – 418 КМ

ГУСТА МЕРЕЖА АВТОМОБІЛЬНИХ ТА ЗАЛІЗНИЧНИХ ШЛЯХІВ

Короткі відомості про регіон



Населення: **1 069 900 осіб** (на 1.01.2015).

Площа: **13 823 км²**.

Густота населення: **77,4 осіб на 1 км²**.

Міського: **44,47%**. 

Сільського: **55,3%**. 

Адміністративний поділ:

17 районів,

18 міст, в т.ч.:

міст обласного значення – **2**

міст районного значення – **16**

1 022 сільських населених пунктів.

Обласний центр: **Тернопіль**

(населення **216 тис. осіб**).

Кількість працездатного населення –

443,2 тис. осіб.

Середня заробітна плата – **2 992 грн**.





Природні ресурси



**ЗНАЧНИЙ ПРИРОДНО-РЕСУРСНИЙ
ПОТЕНЦІАЛ**



ВИСОКОПРОДУКТИВНИЙ
ЗЕМЕЛЬНИЙ ФОНД – **1,38 МЛН.ГА,**
У.Т.Ч. – **890 ТИС.ГА** – ОРНІ ЗЕМЛІ

ЛІСОВИЙ ФОНД – **198 ТИС.ГА,**
ЗАПАСИ ДЕРЕВИНИ – **20 МЛН. М³**

РОЗВІДАНІ ЗАПАСИ
42 ДІЛЯНОК МІНЕРАЛЬНИХ ВОД

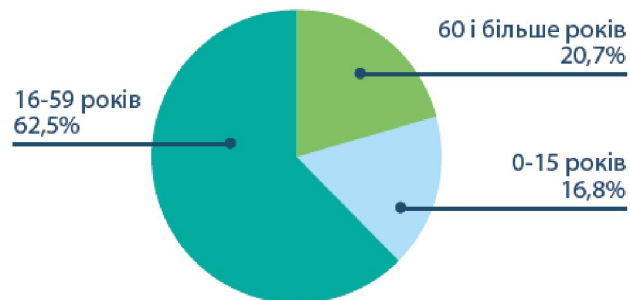
300 РОДОВИЩ НЕРУДНИХ КОРИСНИХ КОПАЛИН ІЗ БАЛАНСОВИМИ ЗАПАСАМИ:
ПІСКОВИКИ – **6,4 МЛН. М³**; ГІПСИ – **25,9 МЛН. Т,**
ТРАВЕРТИНИ – **29 МЛН. Т,** ПИЛЯНИЙ КАМІНЬ – **3 МЛН. М³,** КРЕЙДА - **13,1 МЛН.Т,**
МЕРГЕЛЬ – **185,2 МЛН.Т,** ВАПНЯКИ – **189,7 МЛН.Т,**
БУТО-ЩЕБЕНЕВА СИРОВИНА – **95,9 МЛН. М³**



Людські ресурси



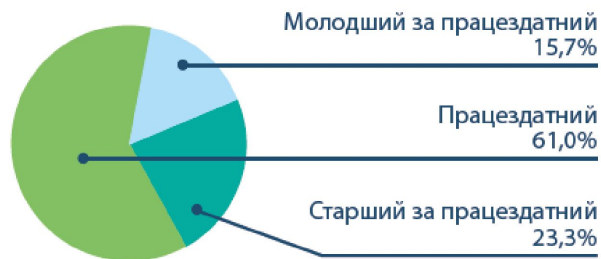
ВІКОВА СТРУКТУРА



СТАТЬ

● Чоловіки — 46,5% ● Жінки — 53,5%

ВІКОВИЙ ЦЕНЗ НАСЕЛЕННЯ



26

Вищих навчальних закладів,
у т. ч. зі статусом “національний”

24

Професійно технічних навчальних
закладів

75

Ліцензованих професій

45 000

Кількість студентів (ПТУ і ВНЗ)

223

Докторів

1418

Кандидатів наук



Туристичний та рекреаційний потенціал



308 ПАМ'ЯТОК ПРИРОДИ,
89 ЗАКАЗНИКІВ,
18 ПАМ'ЯТОК
ПАРКОВОГО МИСТЕЦТВА

200 ТИС. ГА ЛАНДШАФТНИХ
ТЕРИТОРІЙ, **421** ОБ'ЄКТ
ПРИРОДНО-ЗАПОВІДНОГО
ФОНДУ

ПОНАД **4000** ПАМ'ЯТОК ІСТОРИЇ,
АРХЕОЛОГІЙ, АРХІТЕКТУРИ

1 НАЦІОНАЛЬНИЙ ТА **2** ДЕРЖАВНІ
ІСТОРИКО-АРХІТЕКТУРНІ
ЗАПОВІДНИКИ

168 ДЕРЕВ'ЯНИХ ЦЕРКОВ
ІЗ **230** ДЕРЕВ'ЯНИХ
КУЛЬТОВИХ СПОРУД

Туристичний та рекреаційний потенціал



ПЕЧЕРА «ОПТИМІСТИЧНА» -
ПЕРШЕ МІСЦЕ В ЄВРОПІ
ПО ДОВЖИНІ ТУНЕЛІВ,
СПЕЛЕОЛОГІЧНЕ «8 ЧУДО
СВІТУ»



ТРЕТИНА ЗАМКІВ УКРАЇНИ
НА ТЕРИТОРІЇ
ТЕРНОПІЛЬСЬКОЇ ОБЛАСТІ



РУСИЛІВСЬКИЙ КАСКАД
ВОДОСПАДІВ ОДИН З
НАЙДОВШИХ В УКРАЇНІ

ДЖУРИНСЬКИЙ ВОДОСПАД
НАЙВИЩИЙ РІВНИННИЙ
ВОДОСПАД УКРАЇНИ

ДНІСТРОВСЬКИЙ КАНЬОЙОН -
НАЙДОВШИЙ У ЄВРОПІ

ТЕРНОПІЛЬЩИНА – СЕРЦЕ
ТРЬОХ
ТРАДИЦІЙНИХ РЕЛІГІЙ





Інвестиційний клімат



ТЕРНОПІЛЬЩИНА СЕРЕД ЛІДЕРІВ У ЄВРОПІ



TOP 10 TERNOPIL, UKRAINE

Courtney Fingar

Courtney Fingar
Editor-in-Chief

fDiMagazine
THE BUSINESS OF GLOBALISATION

A publication from the Financial Times

Співпраця з іноземними партнерами



Обсяги прямих іноземних інвестицій в розрізі перших 10-ти країн світу, тис. дол. США

№ п/п	Країна / кількість інвестованих підприємств	На 01.01.2015 року		
		сума	%	місце
1	2	3	4	5
1	НІМЕЧЧИНА - 31	18878,9	27,4	1
2	КІПР - 57	8814,5	12,8	2
3	ЧЕСЬКА РЕСПУБЛІКА - 4	10291,9	14,9	3
4	ЕСТОНІЯ - 3	6309,3	9,2	4
5	ПОЛЬЩА - 44	4060,8	5,9	5
6	ДАНІЯ - 3	3803,3	5,5	6
7	БЕЛЬГІЯ - 4	3372,9	4,9	7
8	УГОРЩИНА - 1	1883,3	2,7	8
9	АВСТРІЯ - 3	1499,7	2,2	10
10	РОСІЙСЬКА ФЕДЕРАЦІЯ - 14	1711,3	2,5	9
11	ВЕЛИКА БРИТАНІЯ - 4	1623,1	2,4	11
	Всього: 38 країн	68932,8	100,0	X



Експорт



Основні країни – партнери по експорту товарів області у 2014 році, (тис. дол. США)

№	Країна	Вартість, тис. дол. США	Частка, %
Всього:		358973,9	100,0
1.	ПОЛЬЩА	178846,4	49,8
2.	РОСІЙСЬКА ФЕДЕРАЦІЯ	18001,9	5,0
3.	ІСПАНІЯ	14849,0	4,1
4.	НІДЕРЛАНДИ	13957,9	3,9
5.	БЕЛЬГІЯ	12008,3	3,3
6.	ЄГИПЕТ	11262,5	3,1
7.	ПАКИСТАН	10375,5	2,9
8.	БІЛОРУСЬ	9352,7	2,6
9.	САУДІВСЬКА АРАВІЯ	6671,3	1,9
10.	ІТАЛІЯ	5962,3	1,7
11.	КОРЕЯ, РЕСПУБЛІКА	5915,0	1,6
12.	МОЛДОВА	5492,5	1,5
13.	НІМЕЧЧИНА	4947,9	1,4
14.	ФРАНЦІЯ	4429,0	1,2
15.	ІЗРАЇЛЬ	4267,9	1,2
	Інші країни:	52633,8	14,8



Експорт



Основні товарні групи експорту за 2014 рік

№	Назва товару	Вартість, тис. дол. США	Частка, %
Всього		358973,9	100,0
1.	ЕЛЕКТРИЧНІ МАШИНИ І УСТАТКУВАННЯ	169912,0	47,3
2.	ЗЕРНОВІ КУЛЬТУРИ	75091,2	20,9
3.	НАСІННЯ І ПЛОДИ ОЛІЙНИХ РОСЛИН	33448,8	9,3
4.	МЕБЛІ	11686,8	3,3
5.	М'ЯСО ТА ХАРЧОВІ СУБПРОДУКТИ	11221,0	3,1
6.	ДЕРЕВИНА І ВИРОБИ З ДЕРЕВИНИ	11177,6	3,1
7.	ПРОДУКТИ ПЕРЕРОБКИ ОВОЧІВ, ПЛОДІВ	10041,9	2,8
8.	ОДЯГ ТЕКСТИЛЬНИЙ	5036,1	1,4
9.	БІЛКОВІ РЕЧОВИНИ	4342,6	1,2
10	ШКУРИ ТА ШКІРА НЕОБРОБЛЕНІ	3987,6	1,1
	Інші товарні групи (менше 1%)	23028,3	6,5



Імпорт



Основні країни – партнери по імпорту товарів області у 2014 році, (тис. дол. США)

№	КРАЇНА	ВАРТІСТЬ	ЧАСТКА, %
	Всього:	303490,2	100,0
1.	ПОЛЬЩА	170938,3	56,3
2.	НІМЕЧЧИНА	33100,7	10,9
3.	РУМУНІЯ	9989,2	3,3
4.	БІЛОРУСЬ	9760,4	3,2
5.	КИТАЙ	8326,3	2,7
6.	ШВЕЙЦАРІЯ	7964,4	2,6
7.	НІДЕРЛАНДИ	7771,9	2,6
8.	ФРАНЦІЯ	6494,1	2,1
9.	ІТАЛІЯ	6347,3	2,1
10.	ЧЕСЬКА РЕСПУБЛІКА	5902,0	1,9
11.	РОСІЙСЬКА ФЕДЕРАЦІЯ	4650,5	1,5
12.	УГОРЩИНА	4235,9	1,4
13.	БЕЛЬГІЯ	4223,4	1,4
14.	США	3076,5	1,0
	Інші країни:	15281,8	7,0



Імпорт



Основні товарні групи імпорту за 2014 рік

№	Назва товару	Вартість, тис. дол. США	Частка %
Всього		303490,2	100,0
1.	ЕЛЕКТРИЧНІ МАШИНИ І УСТАТКУВАННЯ	118593,2	39,1
2.	ПОЛІМЕРНІ МАТЕРІАЛИ, ПЛАСТМАСИ	37728,8	12,4
3.	КОТЛИ, МАШИНИ, АПАРАТИ І МЕХАНІЧНІ ПРИСТРОЇ	29995,4	9,9
4.	ЕНЕРГЕТИЧНІ МАТЕРІАЛИ; НАФТА ТА ПРОДУКТИ ЇЇ ПЕРЕГОНКИ	23078,3	7,6
5.	НАЗЕМНІ ТРАНСПОРТНІ ЗАСОБИ, КРІМ ЗАЛІЗНИЧНИХ	9663,7	3,2
6.	ЧОРНІ МЕТАЛИ	8076,9	2,7
7.	ЕФІРНІ ОЛІЇ, КОСМЕТИЧНІ ПРЕПАРАТИ	8007,4	2,6
8.	ДОРОГОЦІННЕ АБО НАПІВДОРОГОЦІННЕ КАМІННЯ, ДОРОГОЦІННІ МЕТАЛИ ТА ВИРОБИ З НИХ	7056,3	2,3
9.	ПАПІР ТА КАРТОН	5366,3	1,8
10.	ОРГАНІЧНІ ХІМІЧНІ СПОЛУКИ	4244,2	1,4
11.	ТЕКСТИЛЬНІ МАТЕРІАЛИ	3858,4	1,3
12.	ВИРОБИ З ЧОРНИХ МЕТАЛІВ	3558,3	1,2
13.	ФАРМАЦЕВТИЧНА ПРОДУКЦІЯ	3336,3	1,1
14.	ЖИВІ РОСЛИНИ ТА ПРОДУКТИ КВІТНИЦТВА	2969,5	1,0
	Інші товарні групи (менше 1%)	37957,2	12,4



Інвестори в області



HBSW





Пріоритетні напрямки інвестування



ДОБУВНА ГАЛУЗЬ

ЕКОЛОГІЯ

ТУРИЗМ І РЕКРЕАЦІЯ

ПРОЕКТИ

ЕНЕРГОЕФЕКТИВНОСТ

**ВПРОВАДЖЕННЯ
НАУКОВИХ РОЗРОБОК**

**АГРОПРОМИСЛОВИЙ
КОМПЛЕКС,
ПЕРЕРОБКА**

**ТРАНСПОРТ,
ЛОГІСТИКА**

ІТ-ТЕХНОЛОГІЇ



Інвестиційна нерухомість



Промислова нерухомість (Brownfield)

Промисловість	23 об'єкти
Сільське господарство	6 об'єктів
Громадське користування	5 об'єктів
Земельні ділянки	255 га (34 об'єкти)



Промислова нерухомість (Greenfield)

Земельні ділянки	1302 га (92 ділянки)
------------------	----------------------





Дякую за увагу
запрошуємо до співпраці



Контакти



Тернопільська обласна державна адміністрація

вул. М. Грушевського, 8,
м. Тернопіль, 46021
тел./факс: +38 0352 52-33-83
е-мейл: oda@te.gov.ua
internationalrelations.te@gmail.com
<http://www.oda.te.gov.ua>