

10 именных островов






Острова Кука



- В честь кого они названы, догадаться легко: их действительно открыл Джеймс Кук (впрочем, часть островов еще раньше обнаружили испанцы). Кук скромно обозвал свою находку островами Харви, а имя первооткрывателя архипелагу дал в XIX веке наш адмирал Крузенштерн. Островов всего 15, их общая площадь 236 квадратных километров, с 1965 года они считаются независимыми. Даже язык здесь свой — кукский. На нем говорят населяющие острова майори. Туристов они очень любят и заманивают красивыми пляжами, тропическими фруктами, национальными плясками, а также сувенирами, сделанными

Баффинова Земля



- Люди на протяжении столетий подозревали, что западнее Гренландии есть еще один крупный участок суши, и даже изображали его на картах, но всегда по-разному. В 1616 году мореплаватель Уильям Баффин, наконец, обнаружил сей загадочный объект, который так и назвали в честь первооткрывателя. Этот остров по величине занимает пятое место в мире (507 квадратных километров). Большая часть его территории покрыта горами или ледниками и неуютна, однако здесь обитают белые медведи, лемминги, тюлени, олени. Местное население (около 11 000 человек) — в основном представители племени инуитов, обосновавшихся на острове задолго до появления капитана Баффина и государства Канада, поэтому Баффинова Земля сейчас

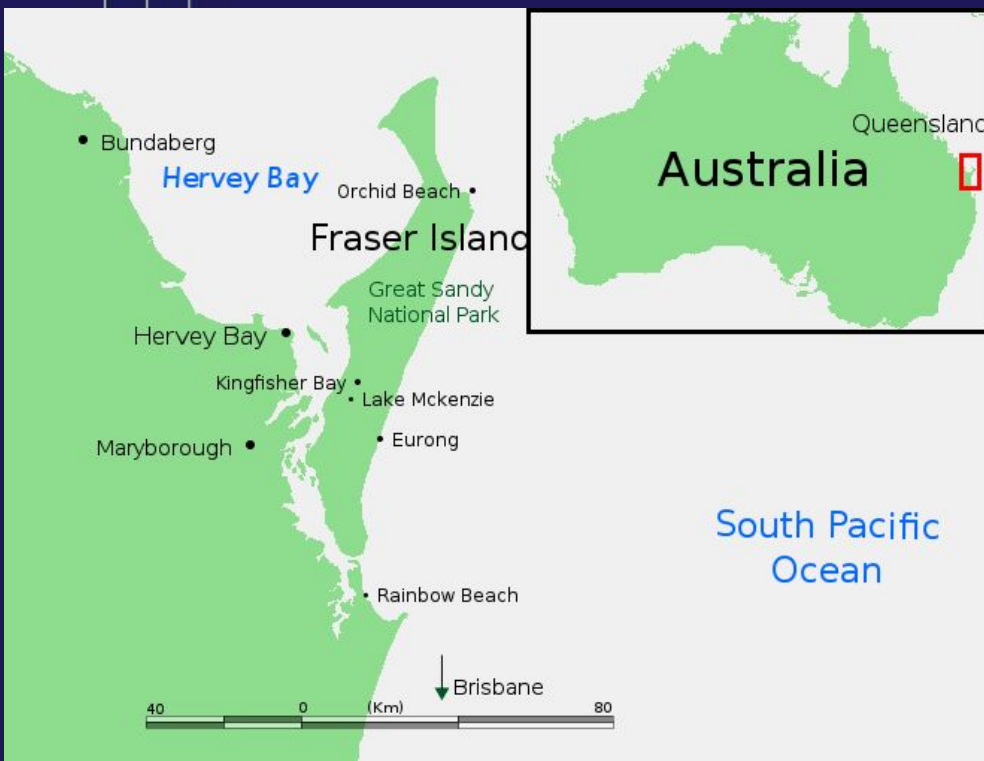
Остров Клипперто



- Коралловый атолл, расположенный западнее Коста-Рики, свое имя получил в честь английского пирата XVIII века Джона Клиппертона, по легенде проплывшего здесь в 1705 году на угнанном испанском корабле. Сегодня остров принадлежит Франции, и у него есть второе, более романтическое название — остров Страсти (ну какое еще имя могли ему дать французы!). На самом деле на всей его площади в девять квадратных километров нет абсолютно ничего примечательного, разве что роща кокосовых пальм (остальную растительность сгрызли полчища крабов), брошенная станция космического слежения NASA и пагуза с серной кислотой



Остров Фрейзер



Самый большой песчаный остров мира находится у восточных берегов Австралии. На площади в 1,8 квадратного километра поместились не только дюны, но и 40 пресных озер, мангровые леса и 100-километровый пляж. Когда-то коренные жители острова называли его Кгари — рай. Однако после того как в 1836 году у здешних берегов разбился корабль капитана Фрейзера, райской жизни пришел конец: островок переименовали и колонизировали, а аборигенов уничтожили. Ныне Фрейзер населяют около 400 австралийцев и регулярно топчут толпы туристов.



Острова Уоллис



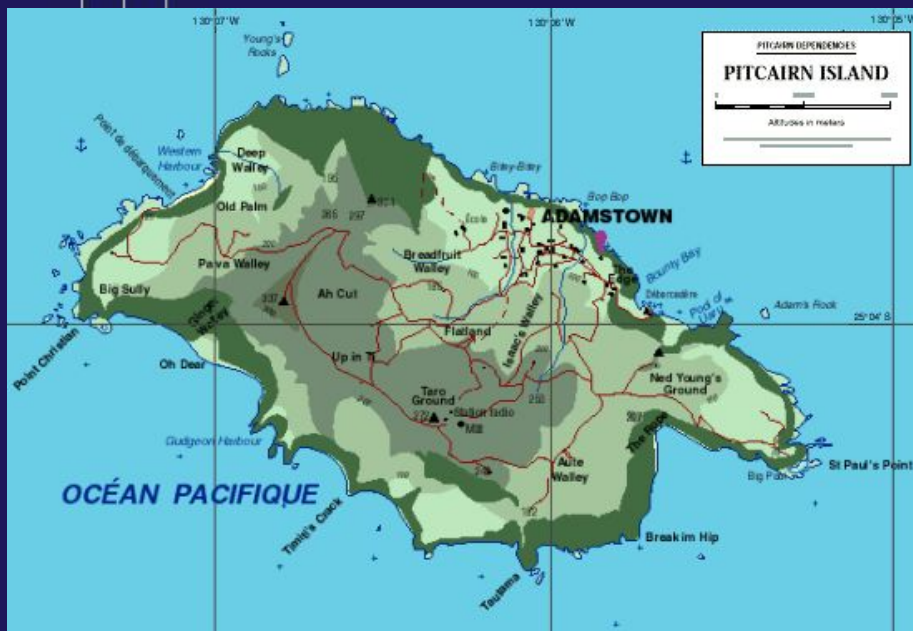
- Тихоокеанский архипелаг Уоллис является частью заморской общины Франции Уоллис и Футуна. Назван он так в честь открывшего его в 1767 году путешественника Самюэля Уоллиса. Кроме главного острова Увеа в семье Уоллис еще 22 мелких братца, образованных в основном извергавшейся когда-то лавой. Благодаря вулканам здесь появились и соответствующие природные красоты — озера в кратерах. Еще на Увеа есть разрушенная часовня, развалины древней деревни аборигенов и четыре гостиницы для тех туристов, которые соблазнятся этими чудесами.



Остров Питкэрн



GLOBOSapiens.net



- Архипелаг Питкэрн в Тихом океане включает в себя четыре безлюдных острова и один обитаемый. Его-то и прозвали Питкэрном. Этот клочок земли тоже мог бы остаться пустынным, если бы в 1790 году сюда не приплыл корабль «Баунти» с мятежными матросами и составившими им компанию таитянками. Они стали прародителями нынешнего местного населения и создали питкэрнский язык — смесь таитянского с английским. Сегодня на островке живут меньше 100 человек, из-за чего он считается самой малонаселенной страной мира. Тем не менее свое название Питкэрн получил вовсе не в честь мятежников с «Баунти». В 1767 году мимо здешних берегов проплывал английский бриг «Ласточка», и глазастый сын одного из офицеров Питкэрн первым увидел этот остров, увековечив свое имя на



Остров Рузвельт



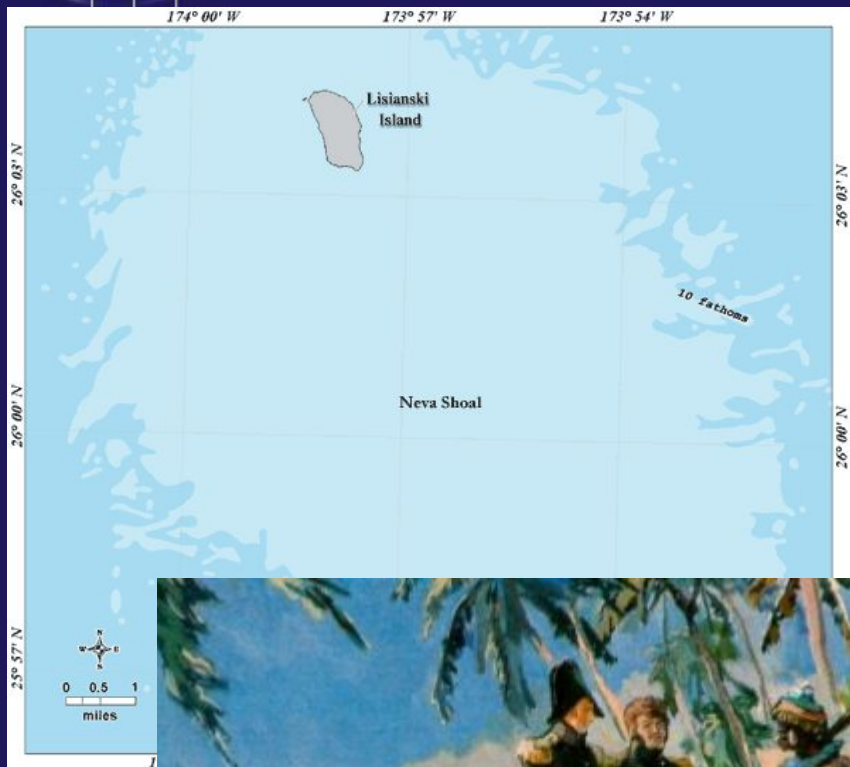
- Сюда можно попасть по канатной дороге, на автобусе и даже на метро, ведь этот островок площадью 0,5 квадратного километра находится в самом центре Нью-Йорка. В проливе Ист-Ривер, разделяющем Манхэттен и Бруклин, поместились целых восемь островов, но лишь один носит столь громкое имя. Кстати, назван он в честь не президента Франклина Рузвельта, а его жены Элеоноры, причем относительно недавно — в 1973 году, а до того успел побыть Боровом, Блэквеллом и островом Вспомоществования. Среди местных достопримечательностей — бывшая психбольница Октагон, один из старейших домов Нью-Йорка Блэквелл-хаус, старинный маяк, часовня «Добрый пастырь» и проживающая на острове актриса Сара-Джессика Паркер.

Острова Диего-Рамирес



- Если островки, скопившиеся в проливе Дрейка, сложить вместе, получится территория чуть больше одного квадратного километра. На них нет ничего интересного, кроме альбатросов, пингвинов, метеостанции... Главная достопримечательность архипелага — его координаты. Он является самой южной точкой Южной Америки и самой южной частью Чили. Назвали острова в честь картографов экспедиции братьев Гарсиа дель Нодаль, открывших эти земли в 1619 году. Кстати, именами самих братьев Нодаль обозначены два крупнейших острова архипелага — Бартоломе и

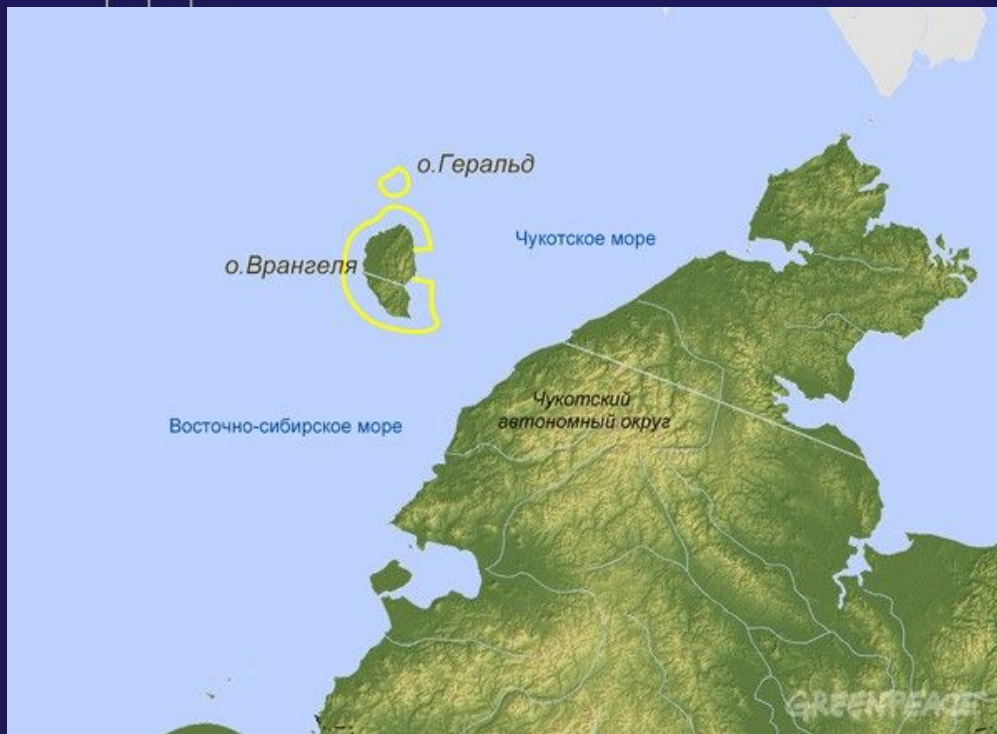
Остров Лисянског



- Из 24 Гавайских островов один носит русскую фамилию. Этот полторакилометровый кусочек суши был открыт в 1805 году Юрием Лисянским, совершавшим кругосветное плавание вместе с Иваном Крузенштерном, и вошел в группу Подветренных островов Гавайского архипелага. Гавайское название островка — Папаапохо. Он является частью заповедника Папаханаумокуакеа. Здесь не живут люди, зато водятся редкие тюлени-монахи.



Остров Врангеля



Русский адмирал Фердинанд Врангель, слышавший от жителей Чукотки о существовании некоего острова, найти его так и не смог. Удача выпала на долю американца Лонга, который, обнаружив этот географический объект, назвал его именем Врангеля. Позднее территорию объявляли своей американцы и россияне, а англичане даже пытались ее колонизировать, но замерзли, не дотянув до весны. Зато советская власть навела порядок: очистила район от посторонних, организовала оленеводческий совхоз, развела овцебыков и поставила погранзаставу. Известен остров и крупнейшим в России лежбищем моржей. Благодаря богатству представленной на нем северной фауны он входит в маршруты арктических круизов на ледоколах.