


Дарё ва кўллар.



РЕЖА:

- ◆ Дарёларни бошланиш жойи
 - ◆ Дарёларни тўйиниши
 - ◆ Дарё ва кўлларни харитада кўриш
 - ◆ Қозоғистондаги дарё ва кўллар билан танишиш
 - ◆ Шўр ва чучук сувли кўллар.
- 



ПЕТРОПАВЛОВСК

КОСТАНАЙ

КОКШЕТАУ

Щучинск

ПАВЛОДАР

УРАЛЬСК
Ақсай

Житикара

Атбасар

Степногорск

Әкибастұз

УСТЬ-КАМЕННОГОРСК

АКТОБЕ

Алга

Арқалық

АСТАНА

Теміртау

Семипалатинск

Зырян

АТЫРАУ

Шубарқудук

Турғай

КАРАГАНДА

Қарағайлы

Аяғоз

Зайсан

Шалқар

Иргізі

Жезқазған

Ағасу

Ағадыр

Ақсуат

Зайсан

Аралыск

Қаражал

Мойынты

Балхаш Саяқу

Мағай

Достық

Бөксегүл

Бейнеу

Айтеке Би

Байқоныр

Мынарал

Талдықорған

Текелі

Сарыозек

Қалчағай

АЛМАТЫ

АКТАУ

Жанаозен

КЫЗЫЛОРДА

Ниілі

Кентау

Жанатас

ШУ

ТАРАЗ

Туртөстан

ШЫМКЕНТ

Арысь

Или дарёси





Урал -Атиров



Каспий



Шалкар-кўли



Зайсан-кўли



Астана- Есил









Azblok.net

Есил-Ишим



Река Иртыш

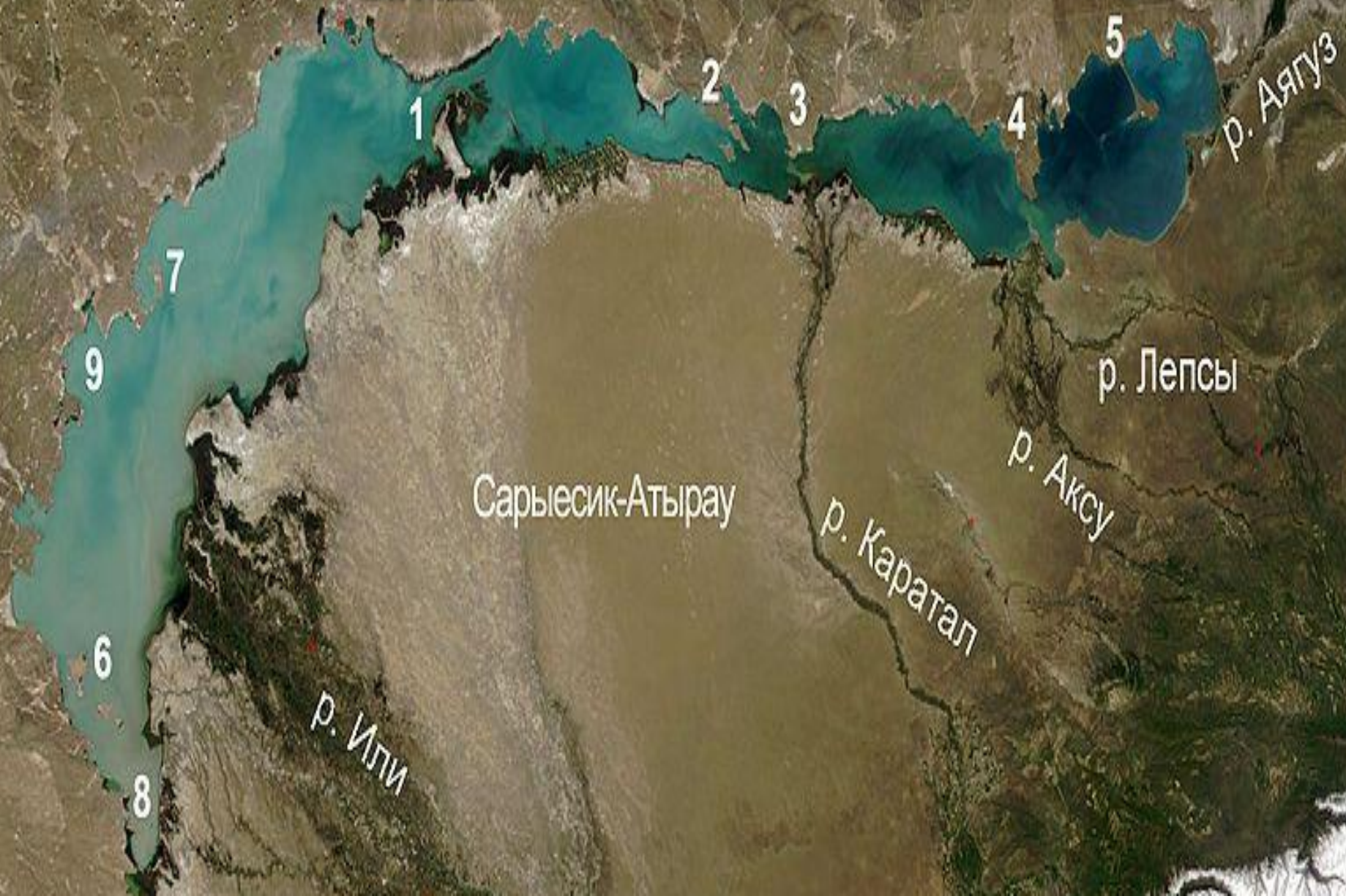
- Река Иртыш, иногда ее называют «Черный» Иртыш впадает в озеро Зайсан на востоке, а начало свое берет в Китае. Иртыш протекает по необыкновенным по своей красоте пустынным ландшафтам. Правый берег достаточно крутой и обрывистый, левый мягко обрамляет песчаные пляжи. Пойма реки густо засажена тополями и кустарниками. Здесь водятся кабаны, косули и фазаны ...





Казахский мелкосопочник

г. Балхаш



1

2

3

4

5

7

9

6

8

Сарыесик-Атырау

р. Каратал

р. Аксу


р. Лепсы

р. Аягуз

р. Или

Ашиагара-күл





Алаколь — солёное бессточное озеро, расположенное на Балхаш-Алакольской низменности, что находится на границе Алматинской и Восточно-Казахстанской областей, в восточной части Балхаш-Алакольской котловины в юго-восточном Казахстане. К юго-востоку от озера располагается перевал Джунгарские ворота. Название с казахского на русский переводится как «пёстрое озеро». В период с XII по XIX вв. оно имело несколько названий: Турге-Нор (с монг. «мост-озеро»), Алактагол, Алатениз, Алакта.

