

Тема урока

Узбекистан

(республика Узбекистан)

Узбекистан

- Узбекистан - государство в Средней Азии.
- Площадь Узбекистана - **447 тыс. кв.км.**
- Население – около **23** млн. человек.
- Государственный язык - узбекский.
- Столица – Ташкент.
- Денежная единица – сум.



Государственная символика



Государственный
герб



Государственный
флаг

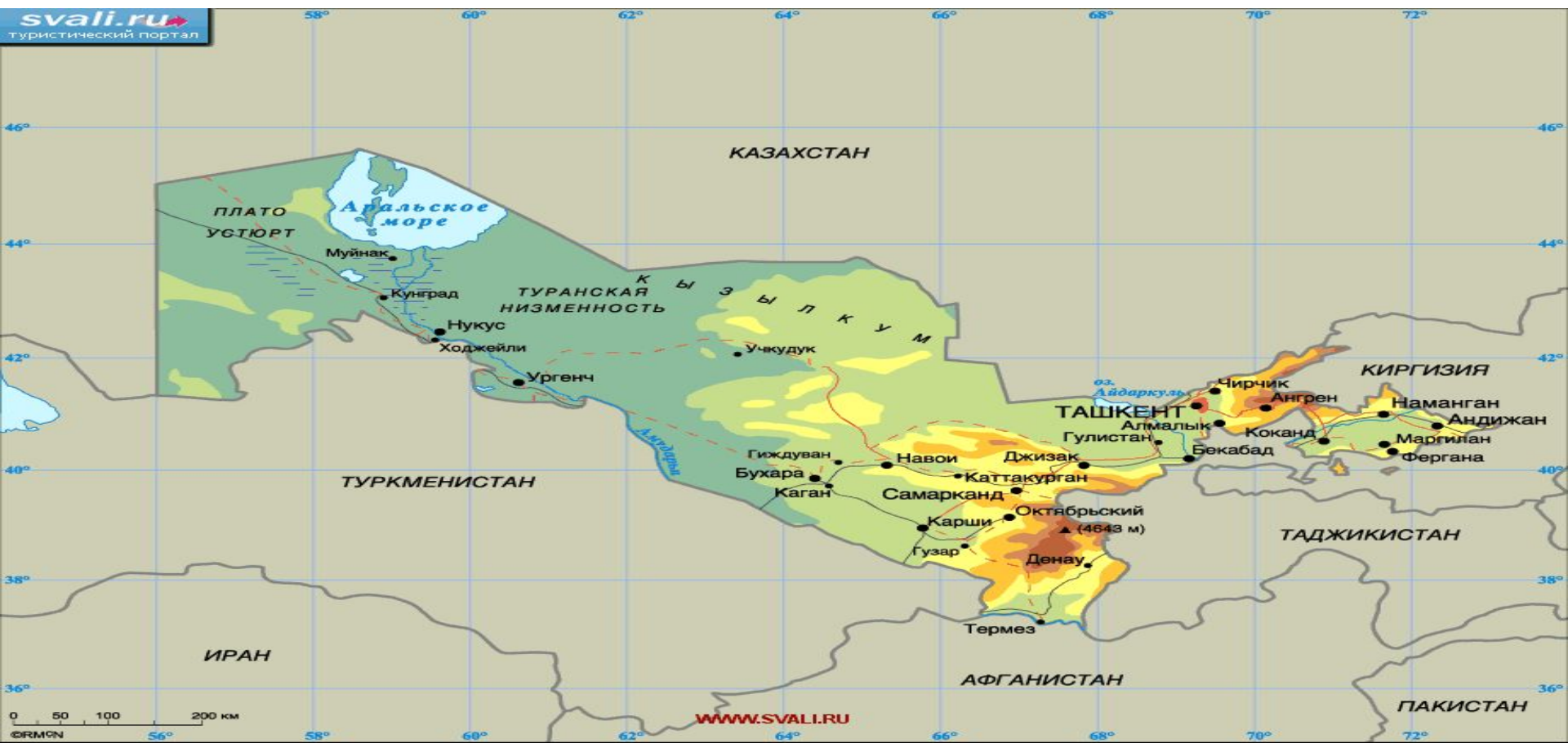
Географическое положение

Узбекистан расположен между реками Амударья и Сырдарья.

Его территория вытянута с северо-запада на юго-восток.

На севере и западе Узбекистан граничит с Казахстаном, на востоке - с Кыргызстаном, на юго-востоке - с Таджикистаном, на юге - с Афганистаном и Туркменистаном.

svali.ru
туристический портал



Рельеф

На западе страны лежит Туранская низменность, на востоке возвышаются горные хребты Тянь-Шаня.



Большая часть территории Узбекистана равнинная.

На равнинах раскинулись холмистые степи и пустыни Кызылкум.



Полезные ископаемые


В Узбекистане
находятся месторождения
полезных ископаемых :
природный газ и нефть,
уголь, золото, серебро,
медь, свинец, цинк,
вольфрам.



Климат

Климат в стране жаркий, сухой. Летом температура воздуха может достигать +50 градусов, а зимой опускаться ниже нуля градусов.

В отдельных районах зимой бывают сильные морозы.



В Узбекистане преобладает пустынная растительность: песчаная осока, белый саксаул, песчаная акация, солянки.

В пустынях обитают джейраны, волки, лисицы, тушканчики, суслики, песчанки, ящерицы, змеи, пустынные сойки, дрофы.

Вдоль рек живут кабаны, бухарские олени, выдры, цапли, пеликаны, утки, гуси. На склонах гор растут грецкий орех, алыча, яблоня.



Водные ресурсы

Реки Узбекистана берут начало высоко в горах за пределами страны. Самые крупные реки – Амударья и Сырдарья. Амударья на севере впадает в Аральское море.

Аральское море быстро уменьшается в размере.



Сельское хозяйство

Хлопчатник – главная сельскохозяйственная культура страны. Из его волокон делают вату и сырье для хлопчатобумажных тканей.

Здесь выращивают виноград, инжир, яблоки, гранаты. На бахчах зреют дыни.



Сельское хозяйство

Животноводы разводят каракулевых овец. Из каракуля (шкурок ягнят с шерстью) - шьют шубы и шапки.

Развито шелководство. Из коконов тутового шелкопряда получают шелк-сырец, из которого изготавливают шелковые ткани.

Почти во всех городах есть хлопкоперерабатывающие, шелковые и текстильные комбинаты.



Население



Население



Узбекистан –
многонационально
е

государство, но
большинство его
жителей – узбеки.

Вместе с ними
здесь проживают
русские, таджики,
казахи, татары,
корейцы и другие

Национальный КОСТЮМ



Самое любимое блюдо жителей страны – плов.

В каждом районе Узбекистана существуют свои рецепты приготовления этого блюда.



Базар Чорсу



Столица Узбекистана – город Ташкент

Это древний город, ему 1500 лет. В древности через Ташкент проходили торговые пути из Индии и Китая в Европу.



(c) 2009
WWW.OTZYV.RU

Театр Навои



Ташкент



Мечеть Джума



Ташкент

svali.ru
туристический портал



Центральная пятничная мечеть



Хаст Имам




Самарканд


svali.ru
туристический портал



Самарканд



Самарканд





Бухара. Крепость Арк



Бухара. Мечеть Калян

ГИД ПО МЕЖДУНАРОДНЫМ ВЫСТАВКАМ ЕВРОПЫ, АЗИИ И США

BUSINESS
TRAVEL



Хива

svali.ru
туристический портал



