

Ужасный день,

Нева всю ночь

Рвалась к морю против бури,

Не одолев их буйной дури...

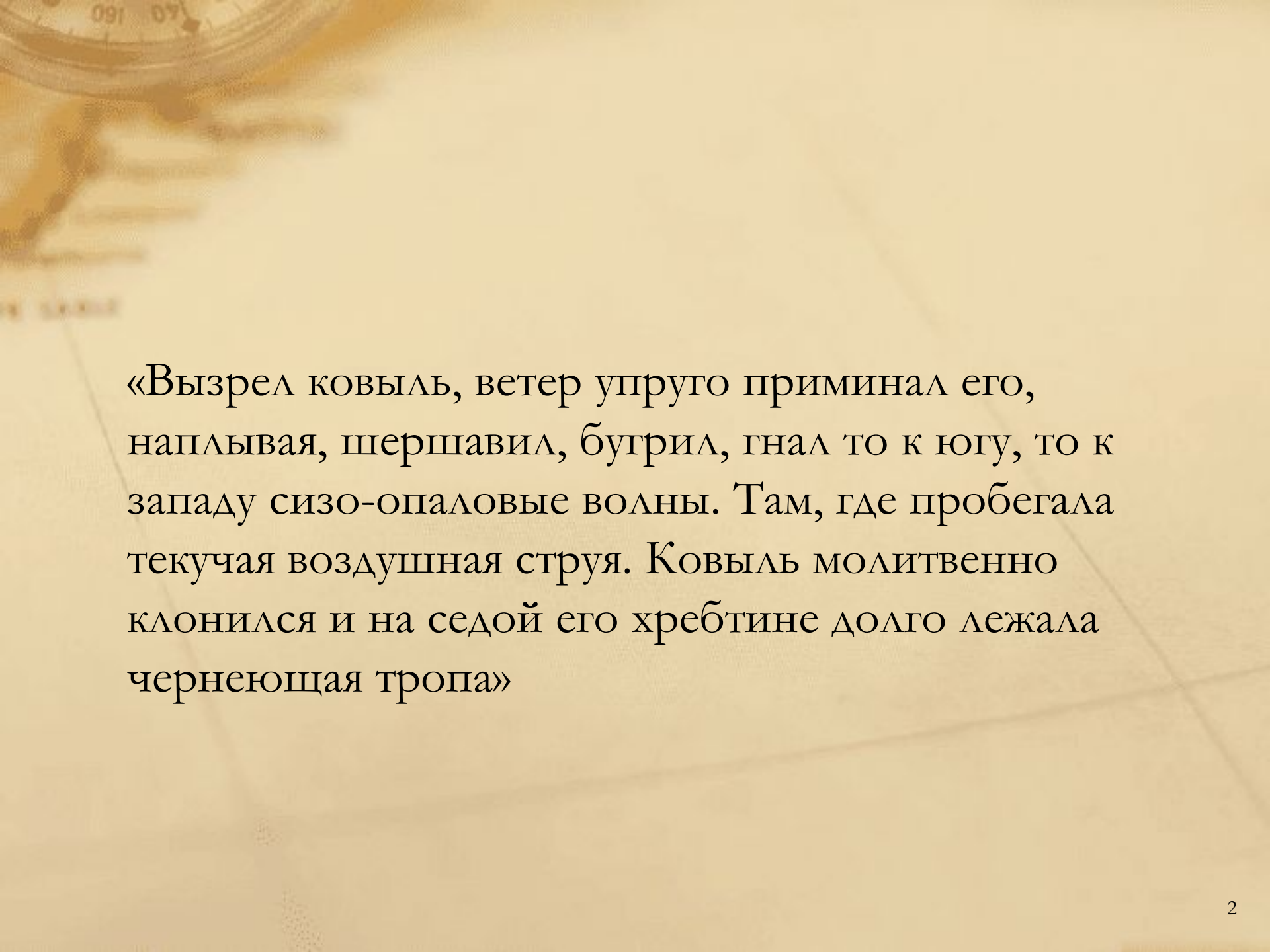
И спорить стало ей невмочь...

Поутру над ее берегами

Теснился кучами народ,

Любуясь брызгами, горами

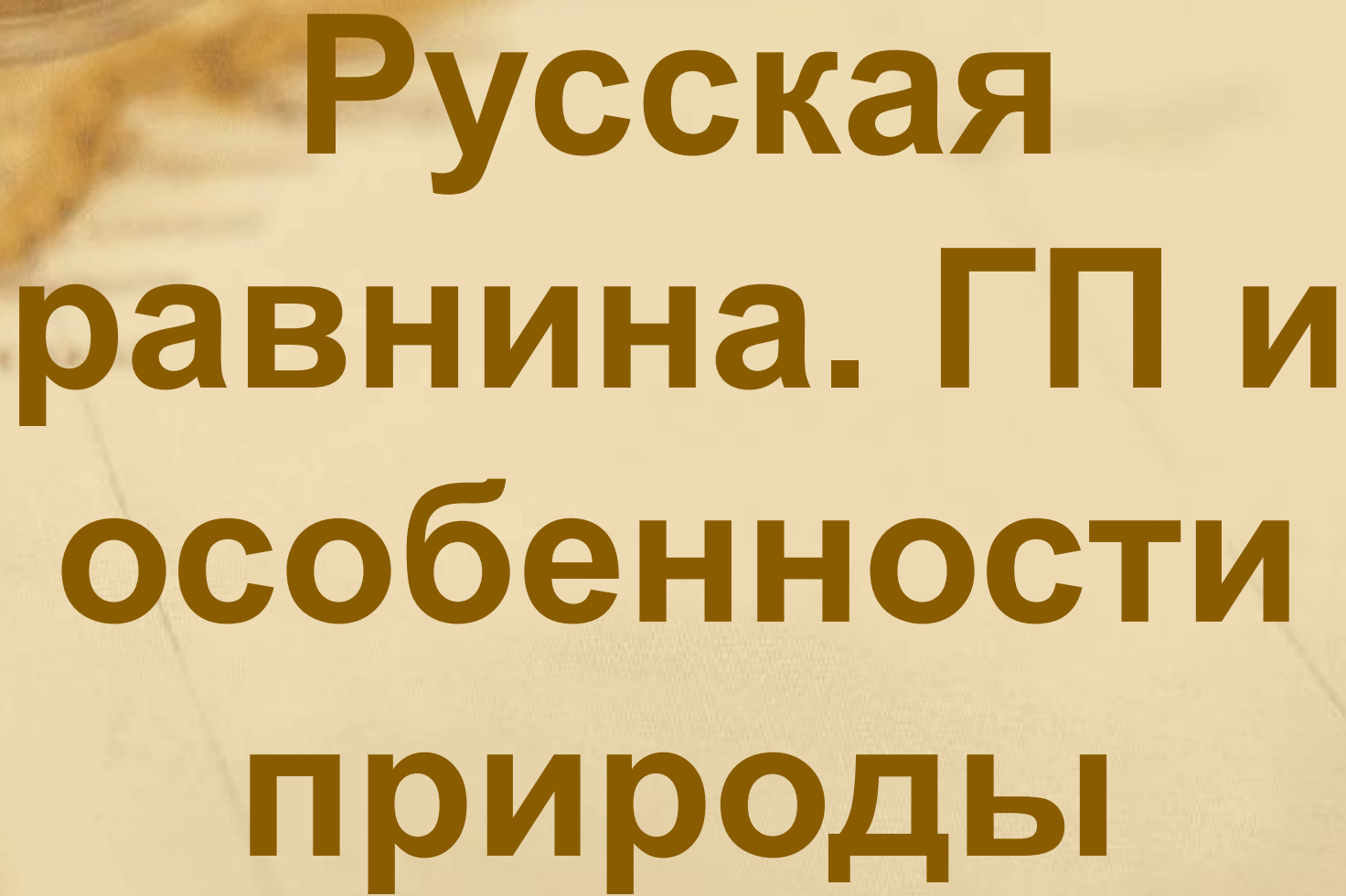
И пеной разъяренных вод

The background of the slide features a faded, sepia-toned map with a prominent compass rose in the upper left corner. The map shows various geographical features and lines, though they are not clearly defined. The overall aesthetic is that of an old, weathered document or map.

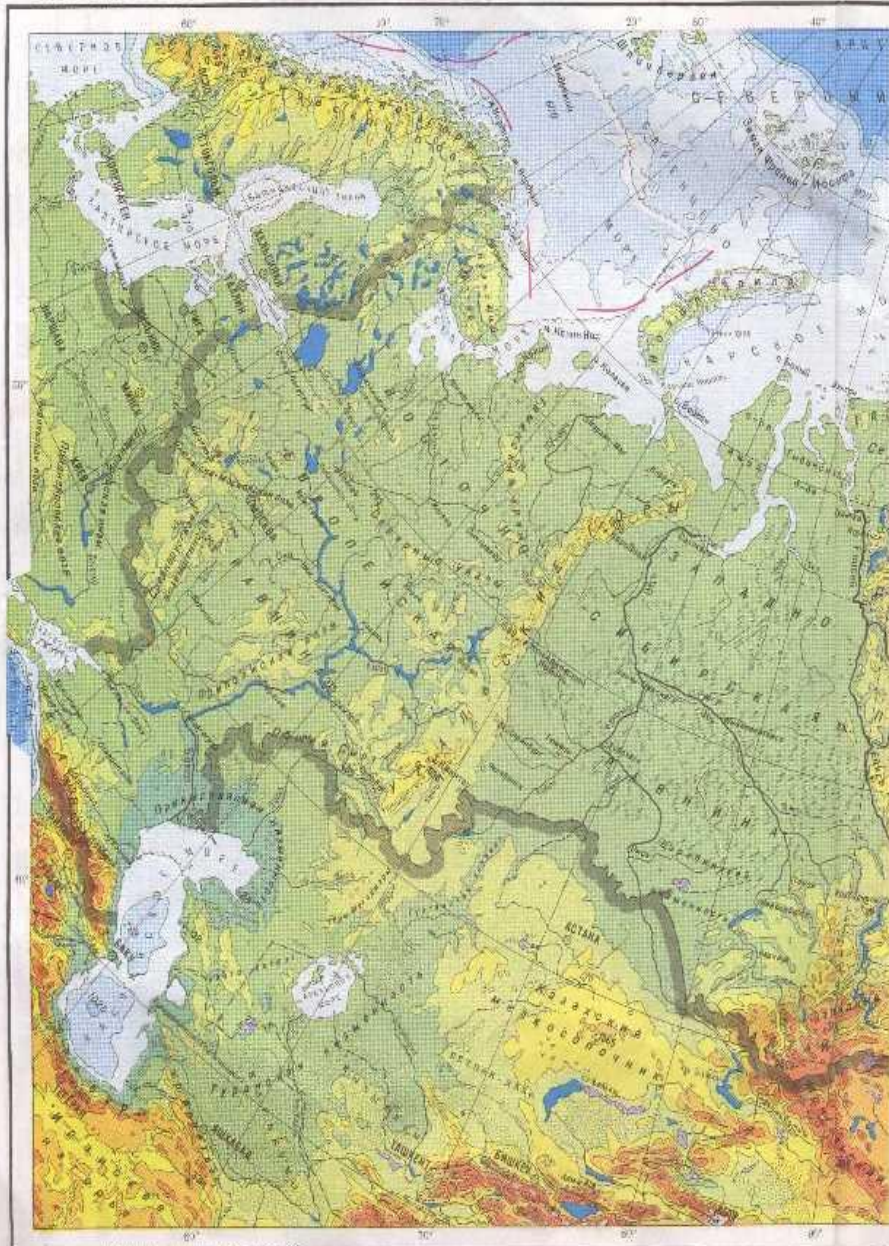
«Вызрел ковыль, ветер упруго приминая его, наплывая, шершавил, бутрил, гнал то к югу, то к западу сизо-опаловые волны. Там, где пробежала текучая воздушная струя. Ковыль молитвенно клонился и на седой его хребтине долго лежала чернеющая тропа»

«Отцвели разномастные травы, на гребнях никла безростная выгоревшая полынь. Короткие ночи истлевали быстро. По ночам на обугленно-черном небе несчетные сияли звезды, месяц – казачье солнышко, темнея, ущербленной боковиной, светил скупно, бело. Терпкий воздух был густ, ветер сух, полынен, земля, налитанная все той же горечью всеильной полыни, тосковала по прохладе...»

КАК УГРЮМЫЙ КОШМАР ИСПОЛИНА,
ПОГЛОТИВШИЙ ЛУГА И ЛЕСА,
БЕЗ КОНЦА ПРОТЯНУЛАСЬ РАВНИНА
И КРАЯМИ УШЛА В НЕБЕСА.
И КРАЯМИ ПРОНЗИЛА
ПРОСТРАНСТВО,
И ДО ЗВЕЗД ПРИКОСНУЛАСЬ ВДАЛИ,
ЗАТЕНИВ МИРОВОЕ ПРОСТРАНСТВО
МОНОТОННОЙ ПЕЧАЛЬЮ ЗЕМЛИ...

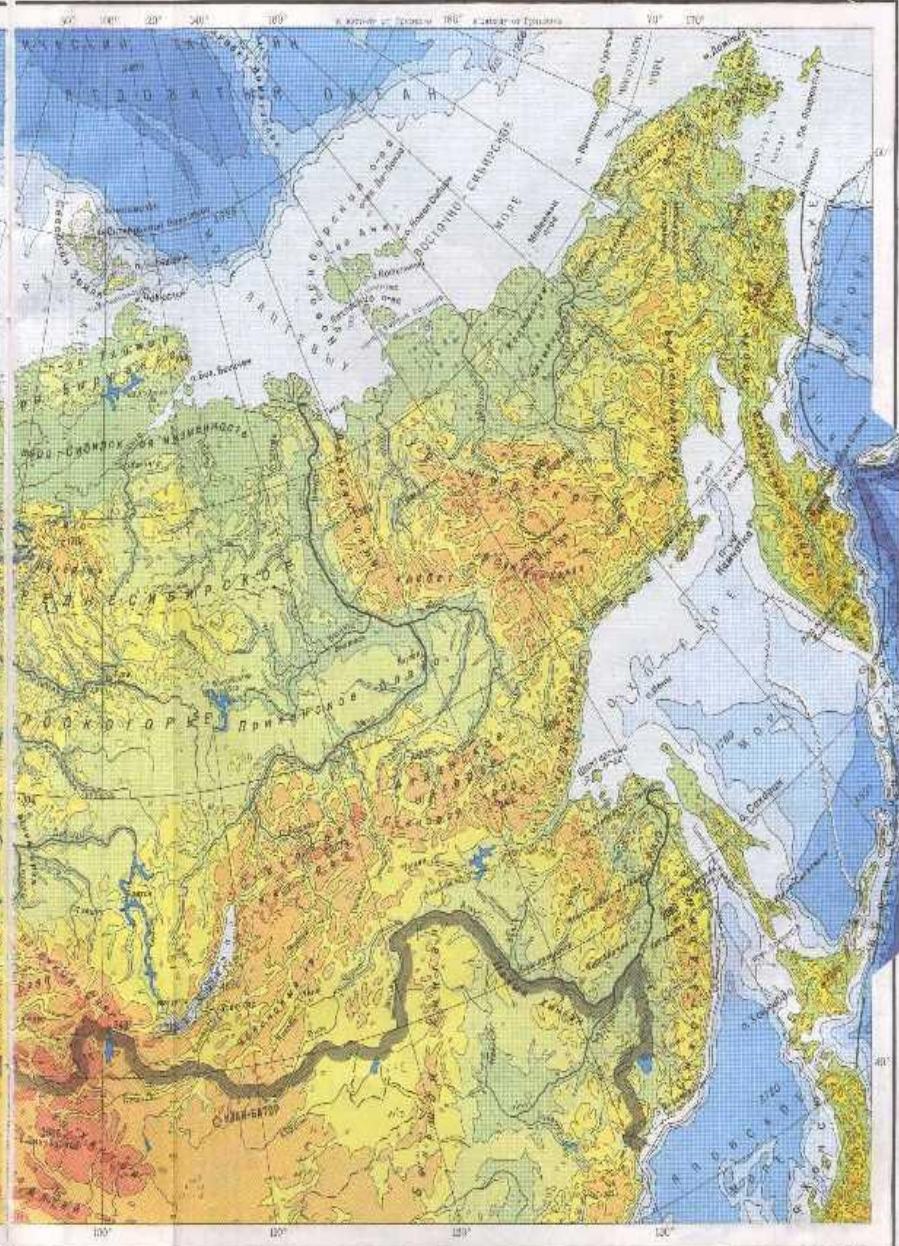
The background of the slide features a vintage-style map with a compass rose in the upper left corner. The compass shows cardinal and intercardinal directions (N, NE, E, SE, S, SW, W, NW) and degree markings (0, 30, 60, 90, 120, 150, 180, 210, 240, 270, 300, 330). The map itself is partially visible, showing geographical outlines and some text like 'Cape' and 'Cape' in different locations. The overall color palette is warm and sepia-toned.

Русская равнина. ГП и особенности природы



ШКАЛА ЦИФР И ВЫСОТ В МЕТРАХ

| | | | | | | | | | | | | | | | | | | | | | | | | | | | | |
|---|-----|-----|-----|-----|-----|-----|-----|-----|-----|------|------|------|------|------|------|------|------|------|------|------|------|------|------|------|------|------|------|-------|
| 0 | 100 | 200 | 300 | 400 | 500 | 600 | 700 | 800 | 900 | 1000 | 1500 | 2000 | 2500 | 3000 | 3500 | 4000 | 4500 | 5000 | 5500 | 6000 | 6500 | 7000 | 7500 | 8000 | 8500 | 9000 | 9500 | 10000 |
|---|-----|-----|-----|-----|-----|-----|-----|-----|-----|------|------|------|------|------|------|------|------|------|------|------|------|------|------|------|------|------|------|-------|



Масштаб 1:50 000 000 в 1 см 200 км

| | | | | | |
|---|-----|-----|-----|-----|------|
| 0 | 200 | 400 | 600 | 800 | 1000 |
|---|-----|-----|-----|-----|------|

**1. Используя стр 151
определите
особенности
равнины, запишите в
тетрадь**

2. Тектоническое строение, геология

- Стр 153 рис 86

3. Рельеф

- Стр 154

The background of the slide features a faded, sepia-toned map with a prominent compass rose in the upper left corner. The map shows latitude and longitude lines, and the compass rose has some numbers on it, including '091' and '07'.

4. Внутренние воды

5. Климат

6. Почвы и растительный
мир

Синквейн

- 1 строка – тема урока одним словом (сущ)
- 2 строка – тема урока (2 прил)
- 3 строка – действия относящиеся к теме (3 гл)
- 4 строка – отношение автора к теме (фраза и 4 слов)
- 5 строка - повторение «сути», синоним темы

Домашнее задание

- Параграф 29,
- к/к стр 8 задания в цвете
- Никитина А. – сообщение «Проблемы Русской равнины»