

# Кто такой? Что такое?

Аборигены	→	Коренные жители Австралии
Муррей	→	Крупнейшая река Австралии
Сахара	→	Самая большая пустыня мира
Вади	→	Сухие русла рек в Африке
Крики	→	Пересыхающие русла рек в Австралии
Игольный	→	Крайняя южная точка Африки
Пигмеи	→	Малорослые жители экваториальных лесов
Нил	→	Самая длинная река в мире
Косцюшко	→	Самая высокая точка Австралии
Эйр	→	Озеро Австралии
Скрэб	→	Заросли сухих кустарников

# Анди́йский пейзаж



# Высочайшая вершина г. Аконкагуа



**Озеро Титикака  
находится на  
высоте 3812 м. над  
уровнем моря**



# Водопад Анхель







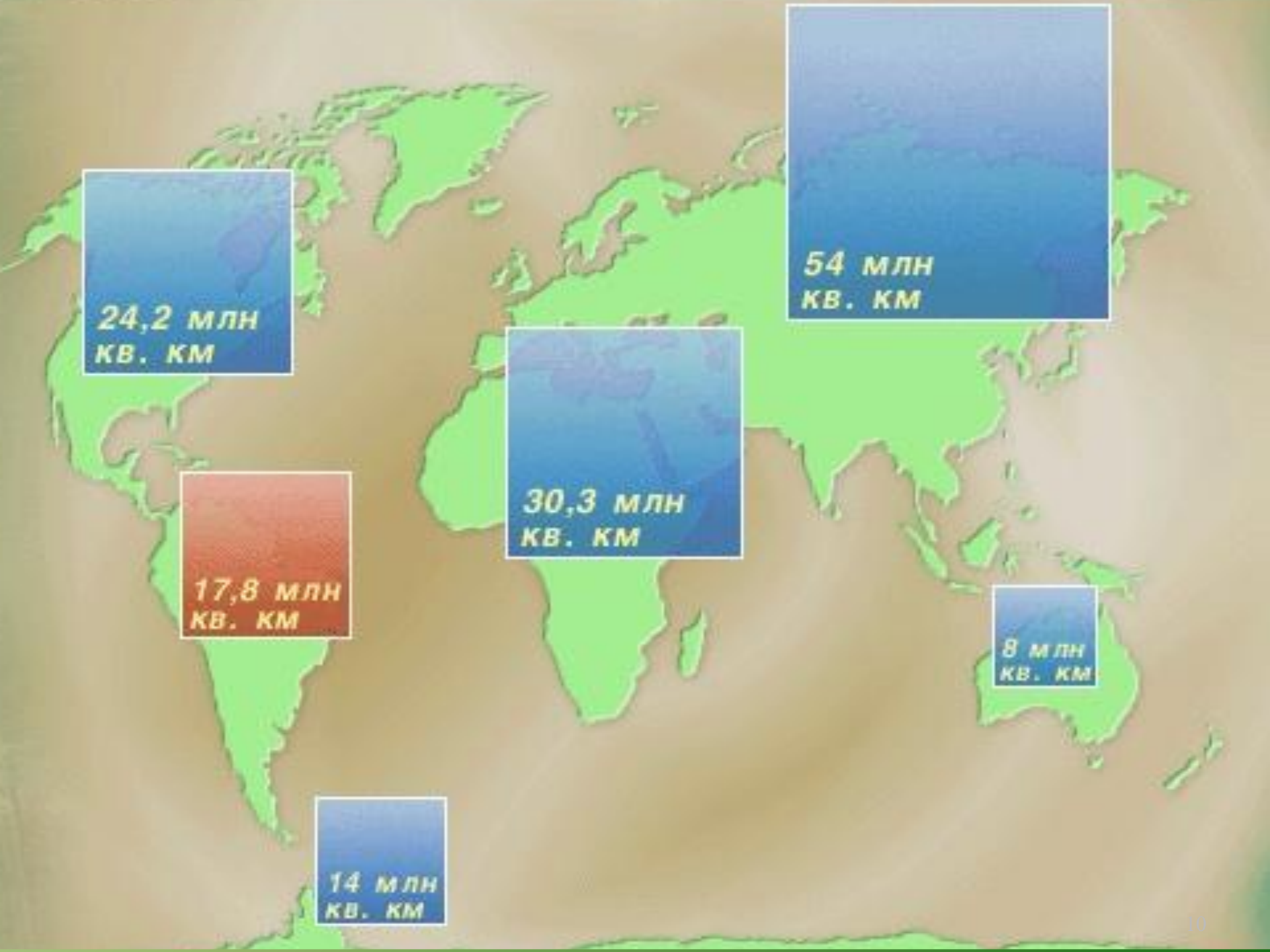
Тема урока :

«Географическое  
положение  
и история  
открытия Южной  
Америки»



# Цели урока:

- Изучить особенности физико-географического положения Южной Америки;
- Научиться определять черты сходства и различия в физико-географическом положении Южной Америки и Африки;
- Узнать, как происходило открытие и исследование Южной Америки



24,2 млн  
кв. км

54 млн  
кв. км

30,3 млн  
кв. км

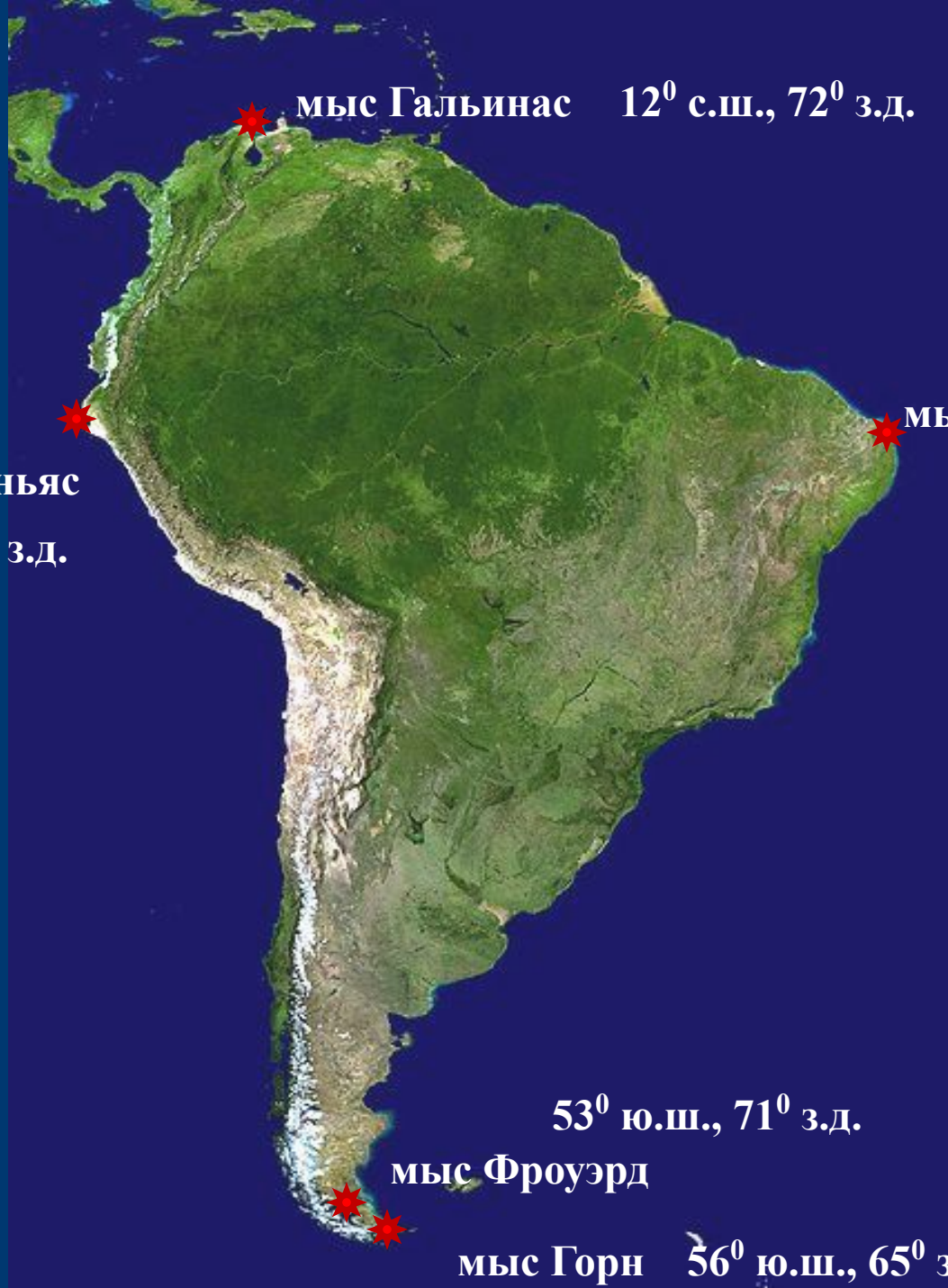
17,8 млн  
кв. км

8 млн  
кв. км

14 млн  
кв. км

## Чтобы изучить географическое положение материка нужно определить:

- как материк расположен относительно экватора, тропиков и нулевого меридиана;
- крайние точки материка и определить их координаты;
- протяженность материка в градусах и километрах с севера на юг и с запада на восток;
- в каких климатических поясах он расположен;
- какие моря и океаны омывают материк;
- как расположен материк относительно других материков.



мыс Гальинас  $12^{\circ}$  с.ш.,  $72^{\circ}$  з.д.

мыс Париньяс  
 $5^{\circ}$  ю.ш.,  $81^{\circ}$  з.д.

мыс Кабу Бранку  
 $7^{\circ}$  ю.ш.,  $35^{\circ}$  з.д.

$53^{\circ}$  ю.ш.,  $71^{\circ}$  з.д.

мыс Фроуэрд

мыс Горн  $56^{\circ}$  ю.ш.,  $65^{\circ}$  з.д.



Определите протяженность материка с севера на юг по  $70^{\circ}$  и с запада на восток по

- В окружении каких островов находится Южная Америка?
- Нанесите их на контурную карту.



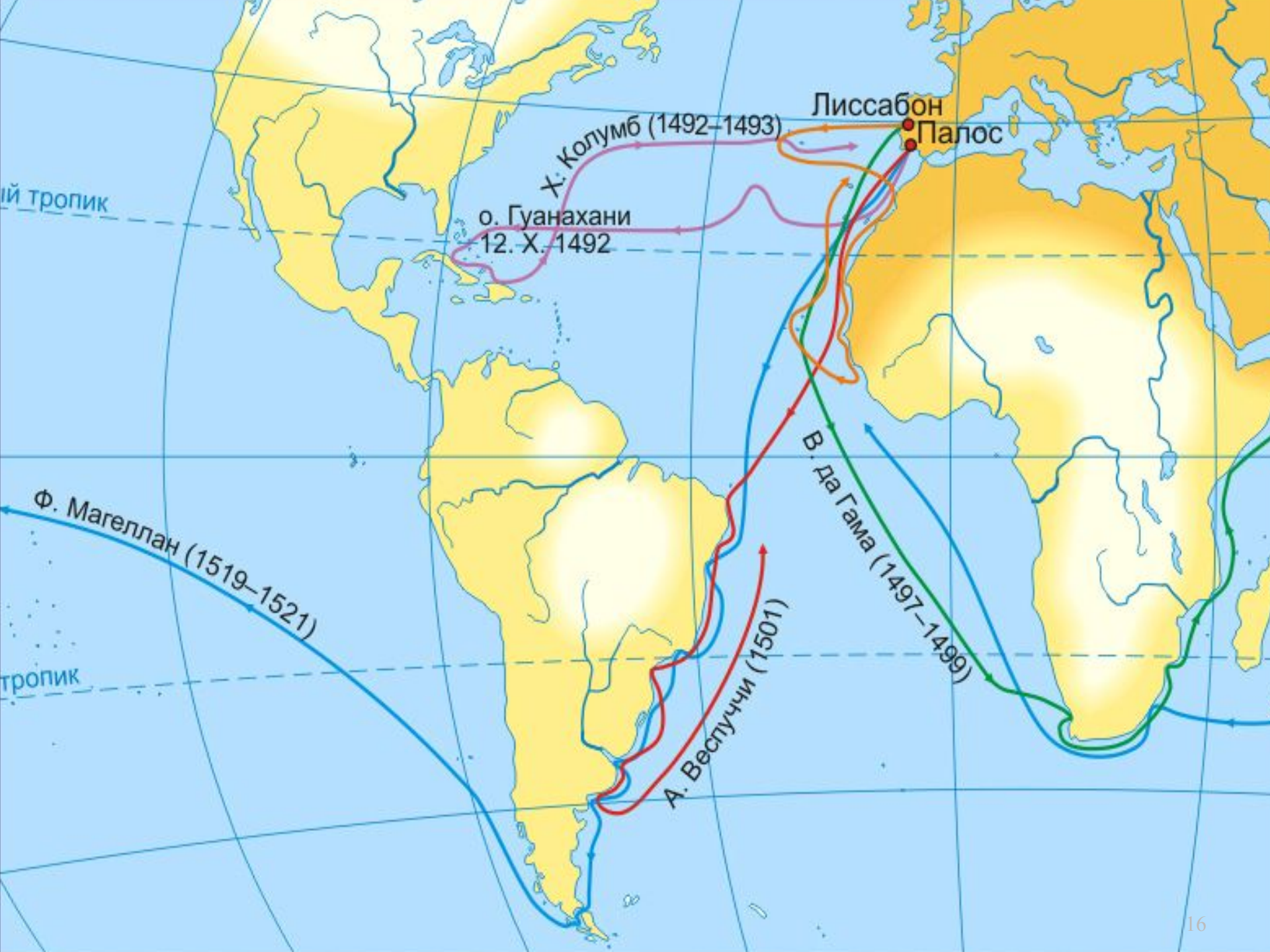
## Практическая работа

# «Определение сходства и различий географического положения Африки и Южной Америки»




**Цель работы:** определить черты сходства и различия физико-географического положения Южной Америки и Африки

Факторы, определяющие физико-географическое положение материка	Южная Америка	Африка	Вывод о сходстве и различии ФГП
Отношение к экватору	<i>Большая часть материка расположена в южном полушарии</i>	<i>Экватор пересекает материк почти посередине</i>	<i>Оба материка пересекает экватор, но Африку он пересекает посередине. Большая часть Южной Америки лежит южнее экватора</i>
Отношение к нулевому меридиану	<i>Находится в западном полушарии</i>	<i>Большая часть материка находится в восточном полушарии. Нулевой меридиан пересекает материк на западе</i>	
Отношение к другим материкам	<i>На севере граничит с Северной Америкой</i>	<i>На севере граничит с Евразией</i>	
Отношение к океанам	<i>На востоке омывается Атлантическим океаном, на западе – Тихим океаном</i>	<i>На западе омывается Атлантическим океаном, на востоке – Индийским океаном</i>	<i>Оба материка омываются Атлантическим океаном, но Африку еще омывает Индийский, а Южную Америку – Атлантический океаны</i>








**Южная Америка была открыта Христофором Колумбом в ходе экспедиций 1492-1504 гг.**

# Каравеллы Христофора Колумба




Die Karavellen des Columbus.

Nach einem älteren Stiche in De Vorges „Columbus“.

## Высадка Х. Колумба на берег



Эскиз побережья Гаити  
(Эспаньолы), выполненный  
Х. Колумбом



**Первое исследование и описание  
Южной Америки произвел Америго  
Веспуччи – в честь него материк  
впоследствии и получил свое  
название**

**С XVI века началась колонизация материка испанцами и португальцами, а затем – французами, голландцами и англичанами**



Учёные и путешественники, внесшие вклад в  
открытие и исследование материка  
Южная Америка

□ **Христофор Колумб** (1492 г.);

□ **Америго Веспуччи** (начало XVI века);

□ **Александр Гумбольдт** (1799 – 1804 гг.);

□ **Григорий Иванович Лангсдорф** (XIX  
в.);

□ **Николай Григорьевич Рубцов** (XIX в.);

□ **Николай Иванович Вавилов** (1932 – 1933

## Игра «Узнай слово»

- Южная крайняя точка Южной Америки – мыс Фроуэрд
- Площадь Южной Америки без островов равна 17,8 млн.км<sup>2</sup>
- Берега Южной Америки сильно изрезаны
- Южная Америка расположена в западном полушарии
- Территория Южной Америки похожа на огромный треугольник, суживающийся к северу
- Панамский канал - это условная граница между Северной и Южной Америкой
- Йорк – это крайняя северная точка Южной Америки
- По величине она занимает 4 место среди всех континентов
- Максимальная высота Южной Америки – гора Аконкагуа

А  
М  
К  
Е  
О  
  
Р  
  
У  
И  
Г  
Т  
  
О