

# Южная Америка

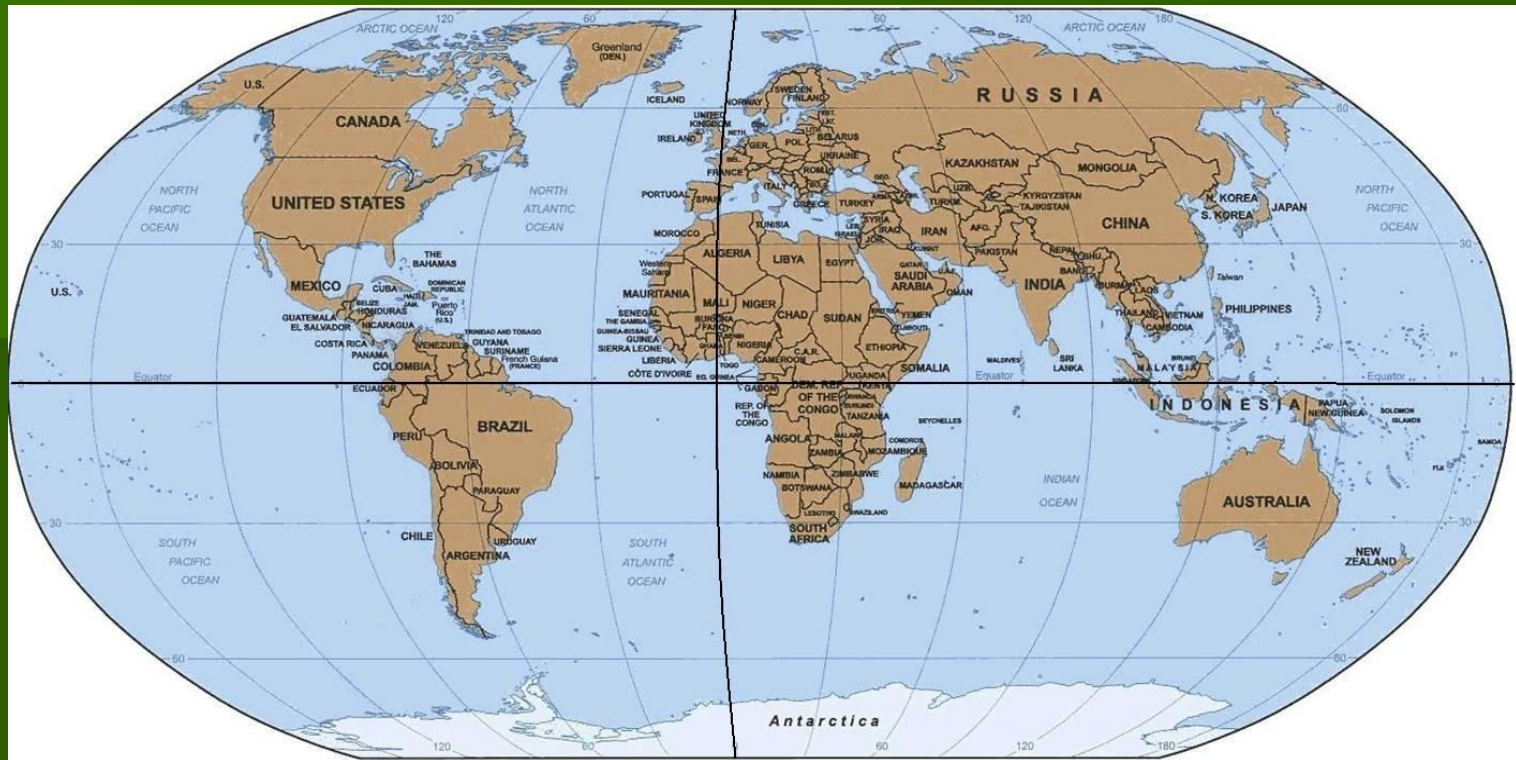
# Христофор Колумб. Маршруты его плаваний.



Х.Колумб (1451г-1506г).  
Родился в Италии. Руководил испанской экспедицией для поиска кратчайшего морского пути в Индию (1492-1493). Открыл Саргассово море и острова Вест Индии. 12 октября 1492г. – официальная дата открытия Америки.



# Географическое положение



- **Экватор** пересекает Ю. Америку в северной части, большая часть материка, относительно экватора, лежит в **Южном** полушарии.
- Относительно **нулевого меридиана** материк находится в **западном** полушарии.
- По **центру** материка проходит **южный тропик**.

# Крайние точки Южной Америки

Северная –

мыс Гальинас  $12^{\circ}$  с.ш.  $72^{\circ}$  з.д.



Восточная –

Мыс Кабу-Бранку

$8^{\circ}$  ю.ш.  $35^{\circ}$  з.д.

Южная –

мыс Фроуард  $54^{\circ}$  ю.ш.  $71^{\circ}$  з.д.

Западная –

мыс Париньяс

$4^{\circ}$  ю.ш.  $81^{\circ}$  з.д.

# Океаны и моря



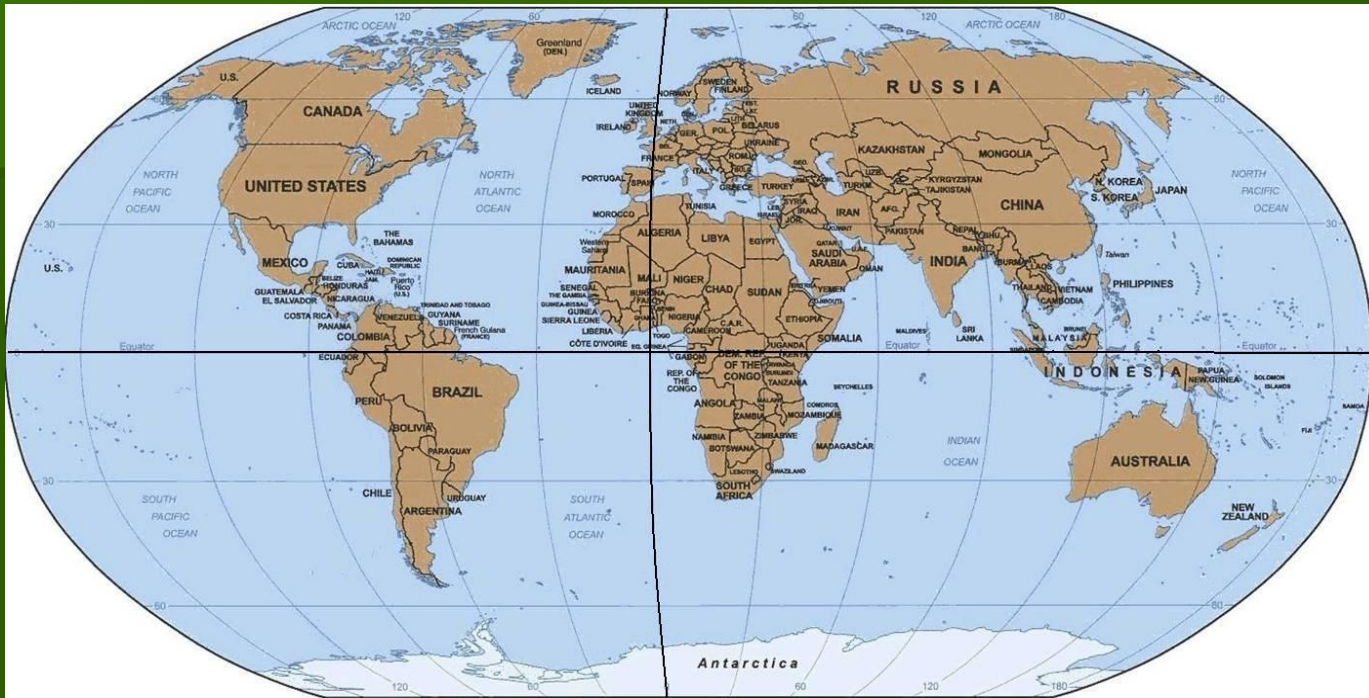
Побережье Карибского моря



Берег Тихого океана

- С севера материк омывает **Карибское море** (Атлантический океан).
- Западное побережье омывается **Тихим** океаном.
- Восточное – **Атлантическим** океаном.

# Материки -соседи



- Ближайший материк с севера – Северная Америка. Южную и Северную Америки разделяет Панамский канал.
- Южный сосед – Антарктида. Между Южной Америкой и Антарктидой находится пролив Дрейка.

# Панамский канал



Панамский канал.  
Официально открыт в 1920г.  
Длина – 81,6 км.,  
ширина – 150-305м.,  
глубина – 12,5м. Ежегодно  
через канал проходят более 14  
тыс. судов.



Мост Америк – мост через  
Панамский канал.  
Построен в 1956г.





Фернан Магеллан (1480-1521).  
Португальский мореплаватель,  
совершил первое кругосветное  
путешествие, дал название Тихому  
океану. Именем Ф. Магеллана назван  
пролив, разделяющий материк  
Ю. Америка и о. Огненная Земля.



Френсис Дрейк ((1540-1596).  
Английский мореплаватель,  
вице-адмирал, исследователь, пират.  
Пролив, названный в его честь отделяет  
Ю.Америку от Антарктиды.

# Рельеф Южной Америки

# Рельеф

Горный  
Запад

Равнинный  
Восток




0 1000 2000 км

**ЮЖНАЯ  
АМЕРИКА**

- |               |                |             |               |
|---------------|----------------|-------------|---------------|
| 1 - Гватемала | 4 - Коста-Рика | 7 - Суринам | 10 - Парагвай |
| 2 - Гондурас  | 5 - Панама     | 8 - Гвиана  | 11 - Уругвай  |
| 3 - Никарагуа | 6 - Гайана     | 9 - Эквадор |               |

# Горный Запад Анды



**Ледники в Андах**



**Лавовое плато в  
Андах**



**Вулкан**




# Действующие вулканы

| Название            | Высота,<br>м. | Страна                      |
|---------------------|---------------|-----------------------------|
| <b>Льюльяйльяко</b> | <b>6723</b>   | <b>Чили -<br/>Аргентина</b> |
| <b>Сан-Педро</b>    | <b>6154</b>   | <b>Чили</b>                 |
| <b>Чачани</b>       | <b>6075</b>   | <b>Перу</b>                 |
| <b>Котопахи</b>     | <b>5897</b>   | <b>Эквадор</b>              |

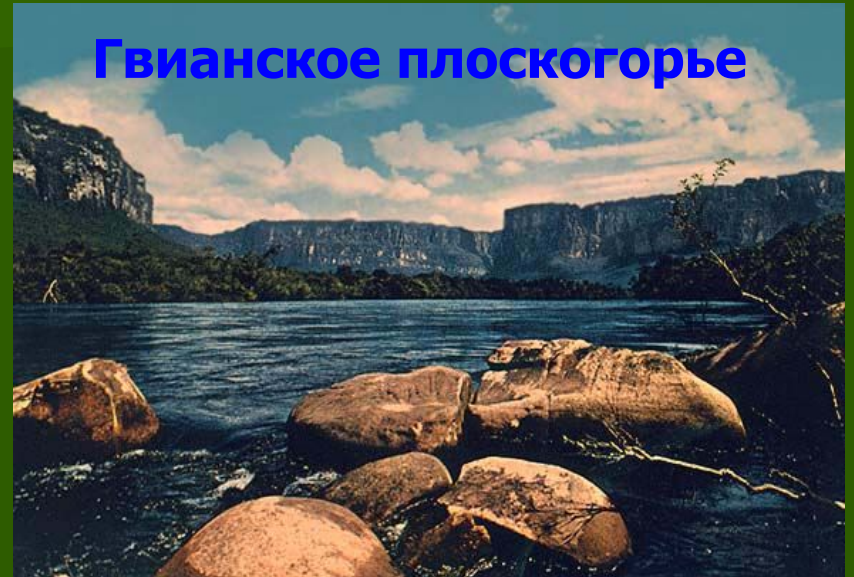
# Аконкагуа - высочайшая гора в Южной Америке



# Равнинный Восток



Бразильское плоскогорье



Гвианское плоскогорье



Патагония

# Амазонская низменность – крупнейшая равнина мира





**Формы  
рельефа**

**горы**

**вулканы**

**плато**

**нагорья**

**низменности**

# **Внутренние ВОДЫ**

# Крупнейшие реки Южной Америки


| Название реки                | Длина,<br>км. | Площадь<br>бассейна,<br>тыс. км.кв. |
|------------------------------|---------------|-------------------------------------|
| <b>Амазонка (с Мараньон)</b> | 6437          | 7180                                |
| <b>Амазонка (с Укаяли)</b>   | 6280          | 6915                                |
| <b>Ла–Плата (с Параной)</b>  | 4700          | 3100                                |
| <b>Сан-Франциско</b>         | 2896          | 600                                 |
| <b>Токантинс</b>             | 2850          | 770                                 |
| <b>Ориноко</b>               | 2740          | 1000                                |
| <b>Уругвай</b>               | 1609          | 306                                 |

# **Амазонка** – самая полноводная река мира.



**В устье Амазонки**

**Долина  
Амазонки**



# Крупнейшие озёра Южной Америки

| Название         | Площадь,<br>км.кв. | Глубина,<br>м. |
|------------------|--------------------|----------------|
| <b>Маракайбо</b> | <b>16300</b>       | <b>250</b>     |
| <b>Титикака</b>  | <b>8300</b>        | <b>304</b>     |
| <b>Поопо</b>     | <b>2530</b>        | <b>3</b>       |

# Титикака – самое высокогорное озеро



# Жилища индейцев племени уру, построенные на плавающих островах озера.




# Крупнейшие водопады Южной Америки

| Название       | Высота,<br>м. | Местонахождение                 |
|----------------|---------------|---------------------------------|
| <b>Анхель</b>  | <b>1054</b>   | <b>Венесуэла</b>                |
| <b>Кукенан</b> | <b>610</b>    | <b>Венесуэла</b>                |
| <b>Рорайма</b> | <b>457</b>    | <b>Гайана</b>                   |
| <b>Игуасу</b>  | <b>72</b>     | <b>Бразилия -<br/>Аргентина</b> |



# Водопад Игуасу

Игуасу – приток Параны. Водопады расположены на границе между Аргентиной и Бразилией.



# Анхель –

самый высокий  
водопад Земли.  
Высота – 1054 м.

Бассейн реки  
Карони – притока  
Ориноко.

