

Представьте, что за хорошие успехи в учебе , вас наградили экскурсионным туром по материку Евразия.

Вам что то известно об этом материке?

Какие места на этом материке вы хотели бы посетить? И что вы хотели бы там увидеть?

Давайте составим список ваших пожеланий (на доске).

The background of the slide is a scenic landscape. On the left, a bright sun is setting behind a line of trees, creating a warm, golden glow. In the center and right, there are rolling green hills and mountains, some of which are shrouded in a light mist or haze. The foreground is dominated by a dense, lush green forest. The overall atmosphere is peaceful and natural.

**Виртуальное  
путешествие  
по  
Евразии**



**Евразия – величайший материк. Его площадь-54млн. км.<sup>2</sup> Это составляет 1/3 площади всей суши Земли!**



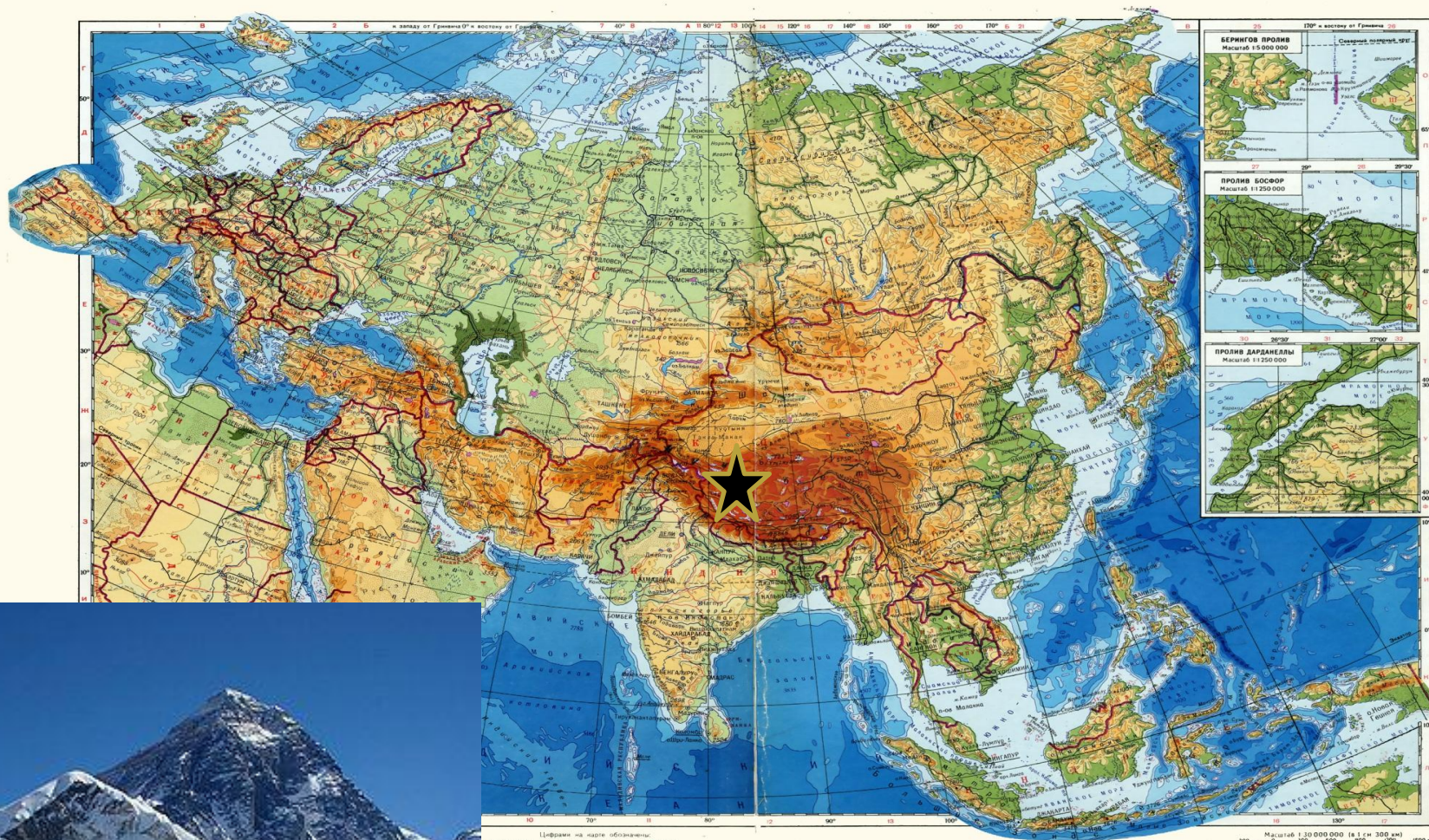


# Евразия делится на 2 части света: Европу(1) и Азию(2)





# В Евразии находятся: Самая высокая точка мира- гора Джомолунгма (Эверест)- 8848 м.





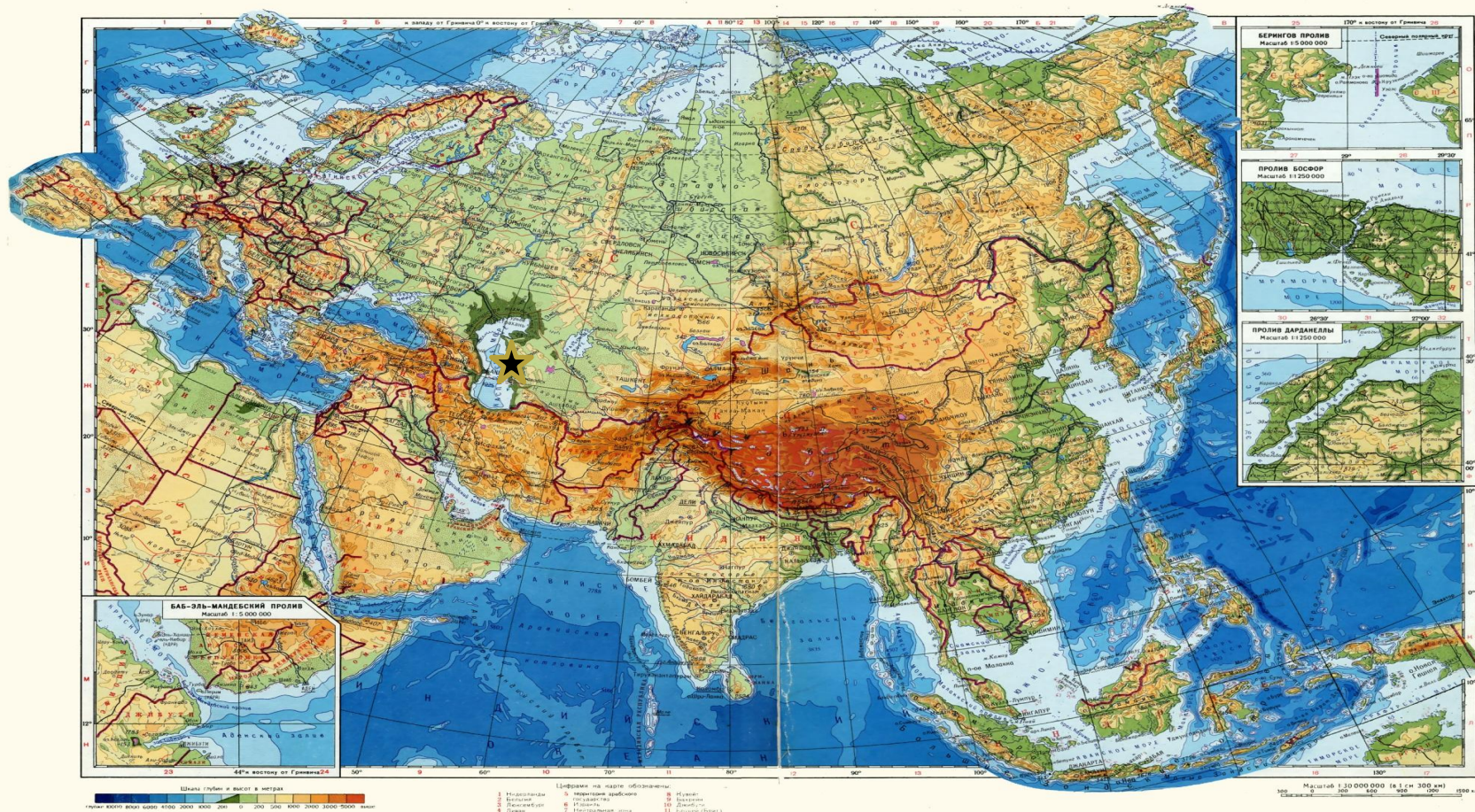
# Самое глубокое пресноводное озеро мира-

## Байкал (1637м)





# Самое большое озеро Земли- Каспийское море(376000км.<sup>2</sup>)





# Самое холодное место северного полушария - поселок Оймякон (Якутия, Россия)

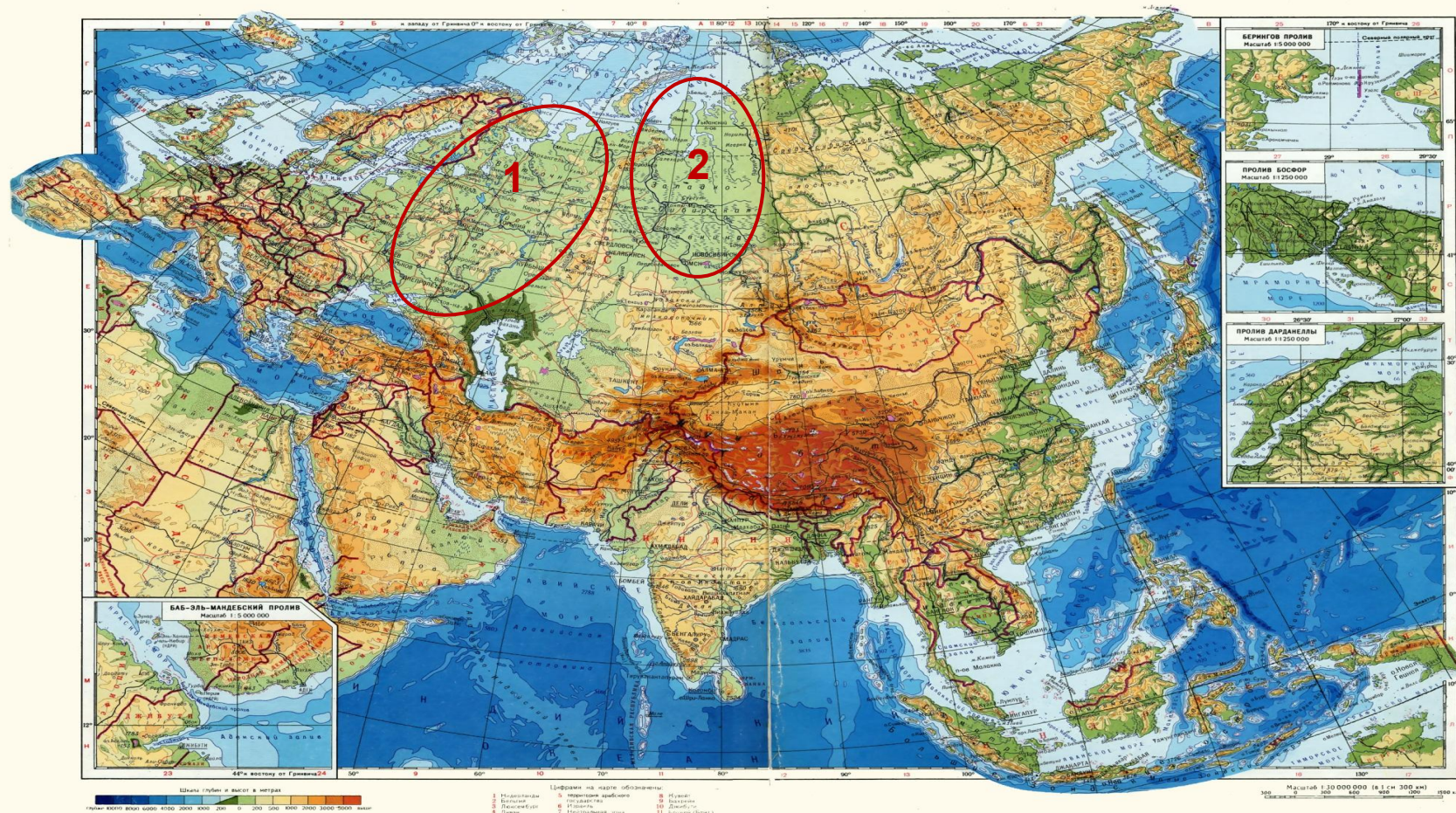








# Равнины, по площади занимающие 2 и 3 место в мире: Восточно-Европейская(1) и Западно-Сибирская(2)









Разнообразии природных условий привело к формированию двух человеческих рас на материке:

**Монголоидной и Европеоидной**

## Основные расы людей

Монголоидная раса



Европеоидная раса



Негроидная раса








**Численность населения Евразии  
составляет около 4.8 млрд.  
человек- это более 60% населения  
Земли**





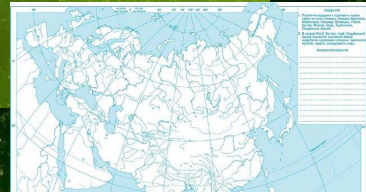
А теперь, посмотрим, что мы еще не увидели и не узнали из того, в ходе нашего путешествия

Сможем ли мы, не выходя за пределы класса, добыть эти недостающие сведения?



## Нанесите на контурную карту Евразии названия известных вам:

1. морей омывающих материк с севера, юга, востока и запада( по 3 с каждой стороны)
2. 5 крупнейших рек;
3. 4 океанов, омывающих материк;
4. название узкого сухопутного моста между континентами Африка и Евразия





Используя материал учебника и атласа **нанесите** на контурную карту

Евразии **названия** известных вам:

- 1) морей, омывающих материк с севера, юга, востока и запада( по 3 с каждой стороны);
- 2) 5 крупнейших рек;
- 3) 4 океанов, омывающих материк;
- 4) название узкого сухопутного моста между континентами Африка и Евразия.

Легенда карты





# Домашнее задание

Приготовьте сообщение, используя доступные вам источники информации, об одном животном, обитающем на этом материке, которого вы хотели бы увидеть.