

Усть-Каменогорск

Подготовила учитель
географии КГУ ОШ № 32
г.Алматы Орумбаева С.Л.

Главная функция города:

Административный центр Восточно-Казахстанской области,
Крупнейший промышленный и транспортный узел Рудного Алтая.

Историческая справка


- Город возник в 1720 году как крепость Усть-Каменская у слияния рек Ульби с Ертисом;
- К началу 20 века Усть-Каменогорск становится центром золотодобывающей промышленности;
- Усть-Каменогорск- сегодняважный центр цветной металлургии.



Популярного для отдыха Бухтарминского водохранилища
Перепечатка материалов и использование их в любой форме, в том
числе и в электронных СМИ, возможны только при наличии активной
гиперссылки на 1720.kz © Нарушение авторских прав преследуется
законом.



Базарная площадь на месте парка «Жастар» (бывший парк имени Кирова). А на месте Покровского храма (на фотографии) сейчас выстроена часовня.



Парк «Жастар» - одно из самых красивых мест нашего города. В нем имеется ботаническая зона с большим разнообразием различных видов цветов, кустарников и деревьев, в том числе одна из самых больших коллекций тюльпанов и роз. В центре парка находится действующая часовня.



Вид на Базарную площадь с Народного дома (ныне драмтеатр им. Жамбыла)



TEATR



TEATR





Драмтеатр им. Жамбыла считается одним из лучших театров страны, казахская и русская труппы, работающие в нем, много гастролируют по Казахстану. А сейчас на левобережье Иртыша идет строительство нового казахского драматического театра.



Усть-Каменогорская крепость, основанная майором Иваном Лихаревым. С нее начинался город.





Современные речные суда





Иртышский мост в городе Усть-Каменогорск



**Парк Жастар (им.
Кирова) в городе Усть-
Каменогорск**




Ульбинский Мост в городе Усть-Каменогорск




Речной Вокзал в городе Усть-Каменогорск



Усть-Каменогорская ГЭС в городе Усть-Каменогорск



Байтерек в городе Усть-Каменогорск









08/07/2010 12:21

КОНЕЦ