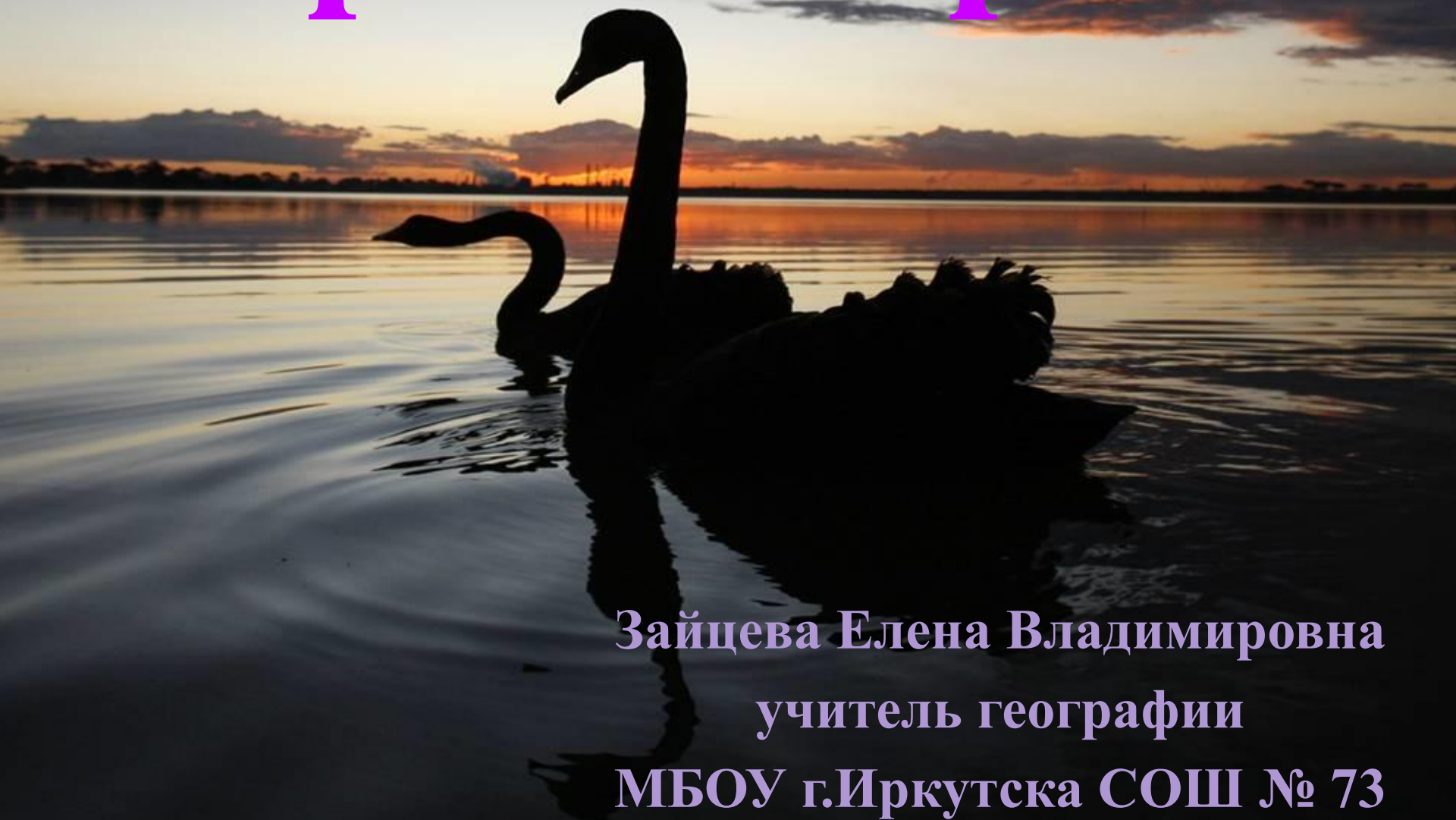


# Озёра Австралии



Зайцева Елена Владимировна  
учитель географии  
МБОУ г.Иркутска СОШ № 73


озеро  
Аргайл



# Озеро Аргайл

бессточное озеро  
расположенное  
на северо-востоке  
Западной Австралии.  
Является вторым  
по величине (объему)  
искусственным.

[http://australia-tour.info/wp-content/uploads/australia\\_lake\\_argyle.jpg](http://australia-tour.info/wp-content/uploads/australia_lake_argyle.jpg)



[http://pixabay.com/static/uploads/photo/2013/07/19/18/13/lake-argyle-165361\\_640.jpg](http://pixabay.com/static/uploads/photo/2013/07/19/18/13/lake-argyle-165361_640.jpg)



[http://traveltipz.ru/trips/attractions/id/35519\\_otzyvy-lake-argyle-kununurra-australia](http://traveltipz.ru/trips/attractions/id/35519_otzyvy-lake-argyle-kununurra-australia)



# Озеро Аргайл

Пресноводное озеро,  
но может стать солёным  
после нескольких  
засушливых лет.  
Площадь около 1000 км<sup>2</sup>  
и является частью  
реки Орд.

<http://arcticexpedition.ru/imgtours/all220/photom/all220-3373.jpg>



<http://uk.wikipedia.org/>



<http://wiki-dostoprimechatelnosti.ru/obzor/137943/ozero-argayl-tury-kununurra>



# Озеро Аргайл

В озере водится 26 видов пресноводных рыб.  
Количество крокодилов оценивается примерно в 25 000.



АВСТРАЛИЯ  
Масштаб 1:6 000 000

www.map-australia.ru

озеро  
Аргайл



озеро  
Гэрднер



# Озеро Гэрднер

большое бессточное  
мелководное солёное озеро в  
Южной Австралии,  
считается четвёртым самым  
большим солёным озером в  
Австралии,  
когда наводнено.



# Озеро Гэрднер

Расположено на  
полупустынной равнине  
с дюнным рельефом  
из красноцветных песков,  
на высоте  
около 100 метров.  
Площадь  
около 4,7 тыс. км<sup>2</sup>.





# Озеро Гэрднер

Озеро покрывает  
более 160 километров  
в длину и  
48 километров в ширину  
с толщиной соляных  
отложений,  
доходящей до 1,2 метра  
в некоторых местах.



# Озеро Гэрднер

**В сухое время года –  
плоская впадина,  
покрытая  
вязким илом  
и соляной коркой.**

<http://ru.yktravelphoto.com/places/solenoe-ozero-lake-gairdner/624>



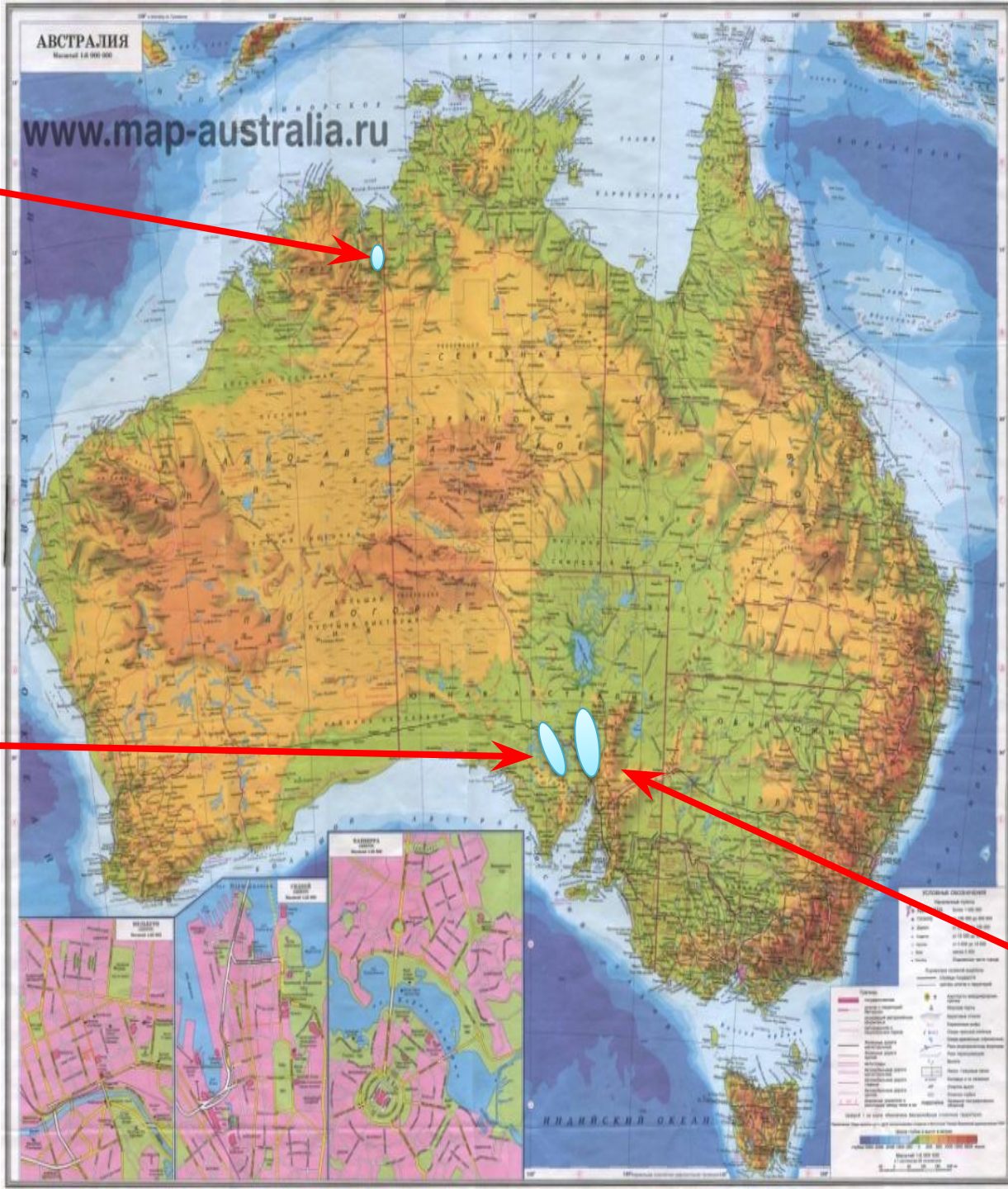
<http://foto-traveller.ru/foto/australia/australia2013/index5.htm>



© Ляховиц Сергей

<http://ru.yktravelphoto.com/places/solenoe-ozero-lake-gairdner/624>





**озеро  
Аргайл**

**озеро  
Гэрднер**

**озеро  
Торренс**

# Озеро Торренс

**второе  
по величине солёное  
бессточное озеро  
Австралии.  
Расположено  
в южной части.**




# Озеро Торренс

Указанная площадь озера  
весьма условна,  
так как за последние 150 лет оно  
полностью  
заполнялось водой  
лишь один раз.



<http://toaustralia.ru/priroda/ozera-avstralii-menindi-torrens-karta-i-foto>




<http://divalode.ru/avstraliya/ozery/kontinerent-avstraliya-i-putezhasvenost-ko-avstralii-dzhen-sj-2010/biografija/>




# Озеро Торренс

Открыто Эдвардом Эйром в 1839 году, последующие 20 лет считалось, что озеро Торренс — огромное мелководное солёное озеро в форме подковы, окружающее северные хребты Флиндерс преграждают путь во внутреннюю часть страны.



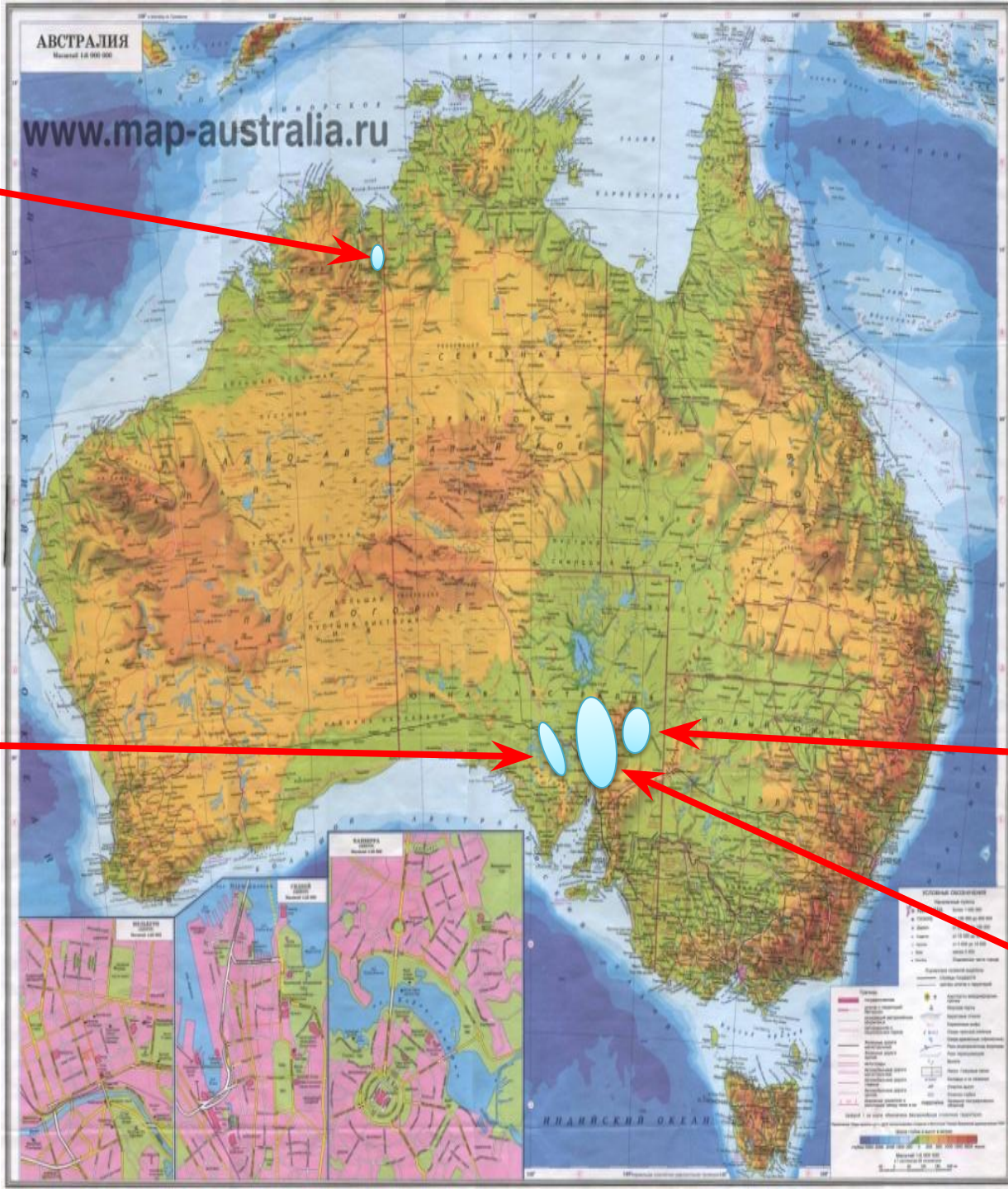
<http://toaustralia.ru/priroda/ozera-avstralii-menindi-torrens-karta-i-foto>



# Озеро Торренс

**Сейчас озеро входит в состав национальных парков Австралии, для посещения которого требуется специальное разрешение.**





**озеро  
Аргайл**

**озеро  
Гэрднер**


**озеро  
Фром**

**озеро  
Торренс**



# Озеро Фром

**крупное бессточное озеро  
в австралийском штате  
Южная Австралия.  
Крупное, мелководное  
пересыхающее озеро,  
покрытое коркой соли.**



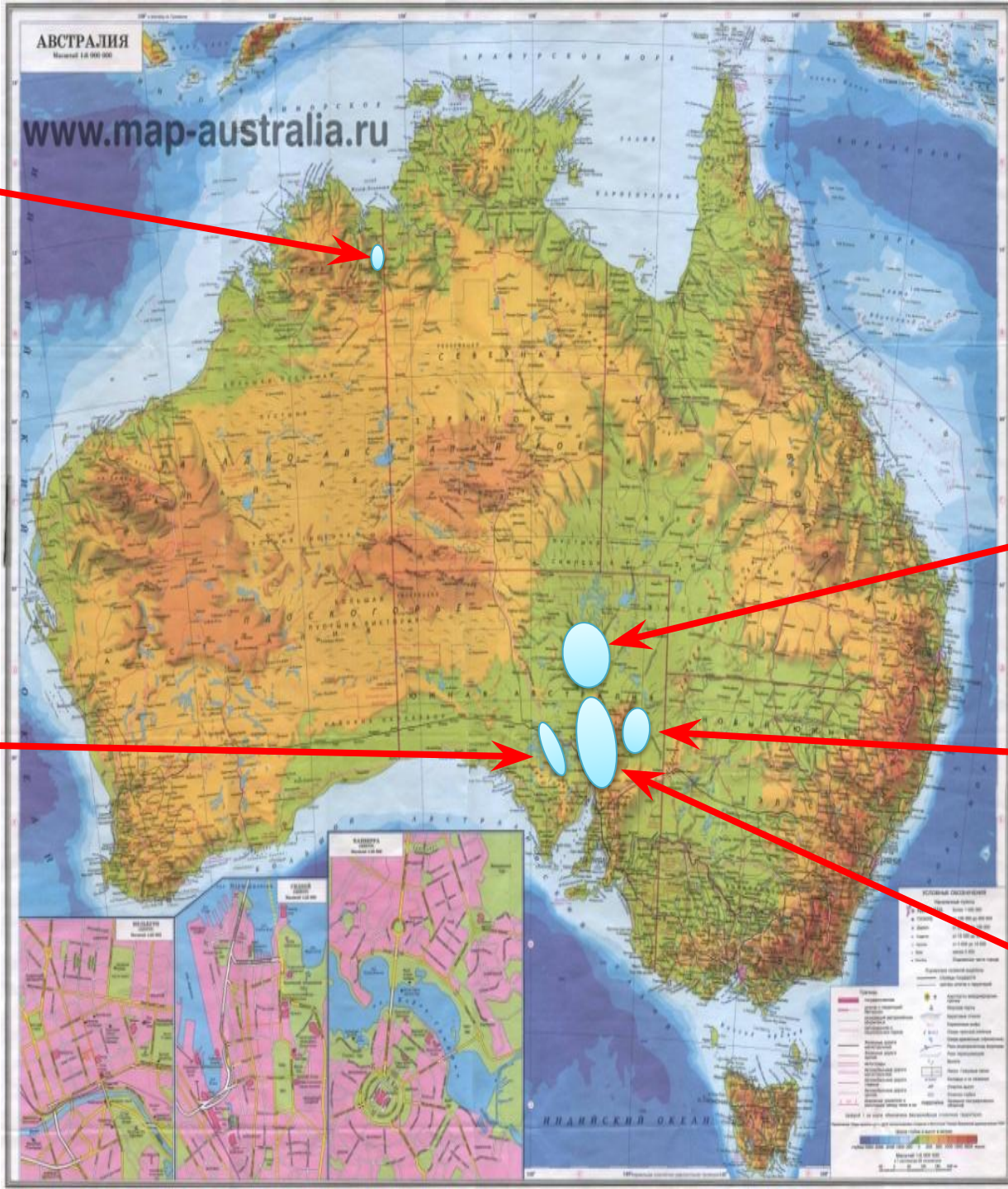
# Озеро Фром

Длина озера около 100 км, а ширина — 40 км.

Большая часть озера находится ниже уровня Мирового океана.

Озеро изредка наполняется водой из реки Стшелецки-Крик на севере.





**озеро  
Аргайл**

**озеро  
Эйр**


**озеро  
Гэрднер**

**озеро  
Фром**

**озеро  
Торренс**

# Озеро Эйр

**Свое название озеро  
получило в честь  
первооткрывателя  
Эдварда Эйра,  
который первым обнаружил  
столь выдающийся водоём  
в 1840 году.**



# Озеро Эйр

**солёное, в засушливые периоды сильно пересыхает, так что самым крупным водоемом страны становится только в достаточно редкие периоды своего наполнения дождевыми и речными водами.**



**Однако даже во время продолжительного отсутствия дождей озеро Эйр не высыхает полностью.**

# Озеро Эйр

**В сухой сезон в Эйр остаётся  
немного воды,  
которая обычно собирается  
в небольших озерках,  
образованных на солёном  
высохшем ложе озера.**



# Озеро Эйр

**Суровый климат и отсутствие влаги – это основные причины того, что в окрестностях Эйр практически нет никаких животных, птиц, насекомых и пустыню окутывает звенящая тишина.**



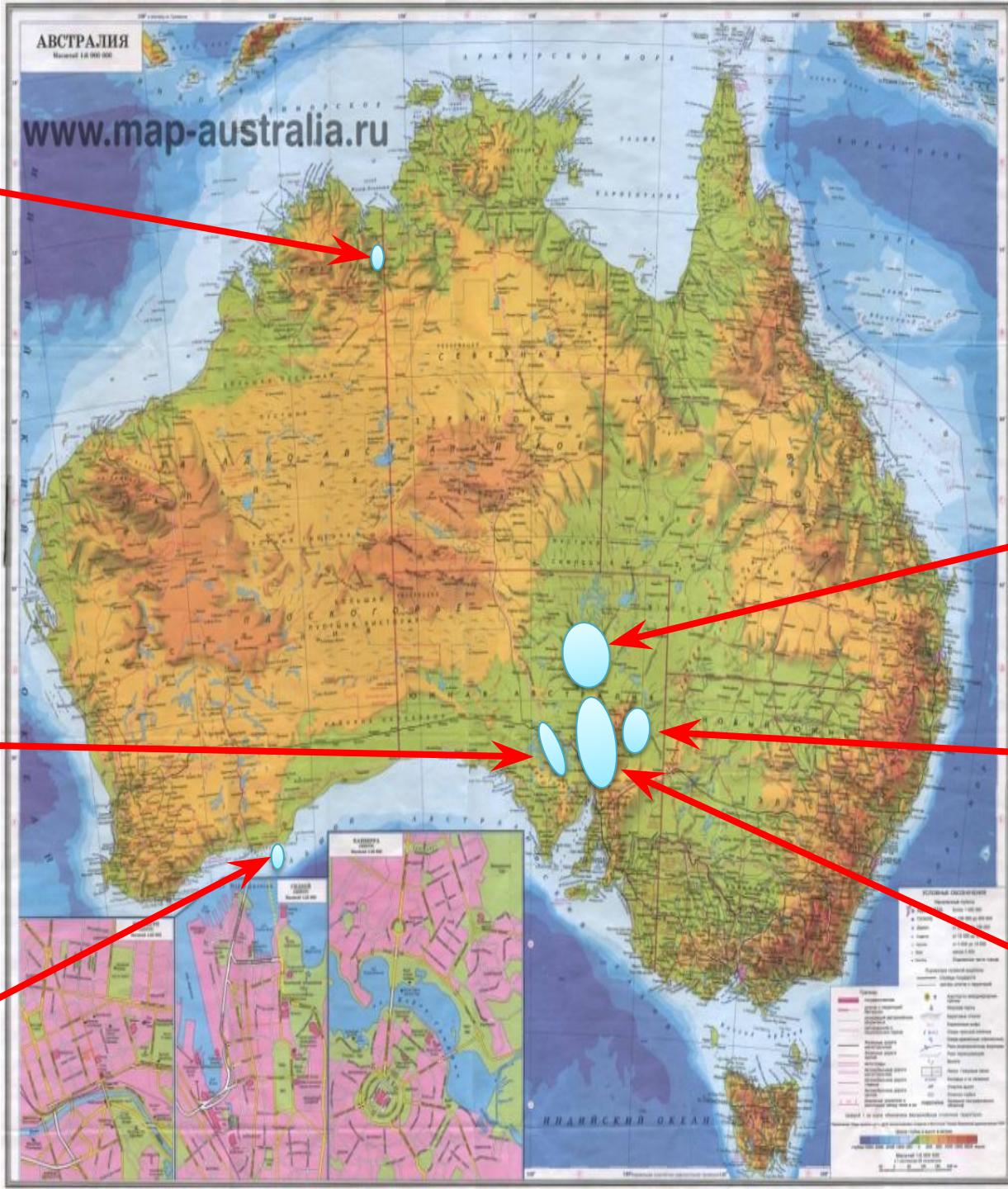
# Озеро Эйр

**Во время сезона дождей  
эта территория превращается  
в цветущий оазис  
площадью  
около 15 000 км<sup>2</sup>.**



**В этот небольшой промежуток  
времени Эйр становится самым  
крупным  
озером континента,  
но длится это недолго,  
вода испаряется  
и жизненный цикл  
выходит на новый виток.**





**озеро  
Аргайл**

**озеро  
Эйр**

**озеро  
Гэрднер**

**озеро  
Фром**

**озеро  
Хиллер**

**озеро  
Торренс**

# Озеро Хиллер

расположено на  
Срединном острове  
в архипелаге Речерч  
на юго-западе Австралии.  
В длину озеро достигает  
максимум 600 метров,  
а в ширину, до двух сотен.

[http://img0.liveinternet.ru/images/attach/c/7/98/194/98194594\\_large\\_3.jpg](http://img0.liveinternet.ru/images/attach/c/7/98/194/98194594_large_3.jpg)



<http://re-actor.net/travel/7248-lake-hiller-pink-water.html>



[http://picslife.ru/wp-content/uploads/2012/12/ozero-hiller-rozovoe-ozero-v-avstralii\\_5.jpg](http://picslife.ru/wp-content/uploads/2012/12/ozero-hiller-rozovoe-ozero-v-avstralii_5.jpg)



# Озеро Хиллер

**Берег покрыт песком,  
переходящим в лес  
из эвкалиптов  
и чайного дерева.**



<http://re-actor.net/travel/7248-lake-hiller-pink-water.html>



<http://re-actor.net/travel/7248-lake-hiller-pink-water.html>



# Озеро Хиллер

**Концентрация розовых веществ**

**настолько велика, что вода останется розовой даже если ее налить в небольшой контейнер.**

**Изучение состава воды не дало никаких результатов.**

**По сегодняшний день учёные не могут дать ответ на вопрос – почему озеро имеет такой окрас воды?**

[http://kuda-pochat-otdyhat.ru/wp-content/uploads/2015/02/kupaniye\\_v\\_ozere\\_hiller.jpg](http://kuda-pochat-otdyhat.ru/wp-content/uploads/2015/02/kupaniye_v_ozere_hiller.jpg)



<http://re-actor.net/travel/7248-lake-hiller-pink-water.html>



<http://re-actor.net/travel/7248-lake-hiller-pink-water.html>



# Спасибо за внимание!

