


# СОЛТҮСТІК АМЕРИКАНЫҢ КЛИМАТЫ



## II. Үй тапсырмасы


### Карточка әдісі




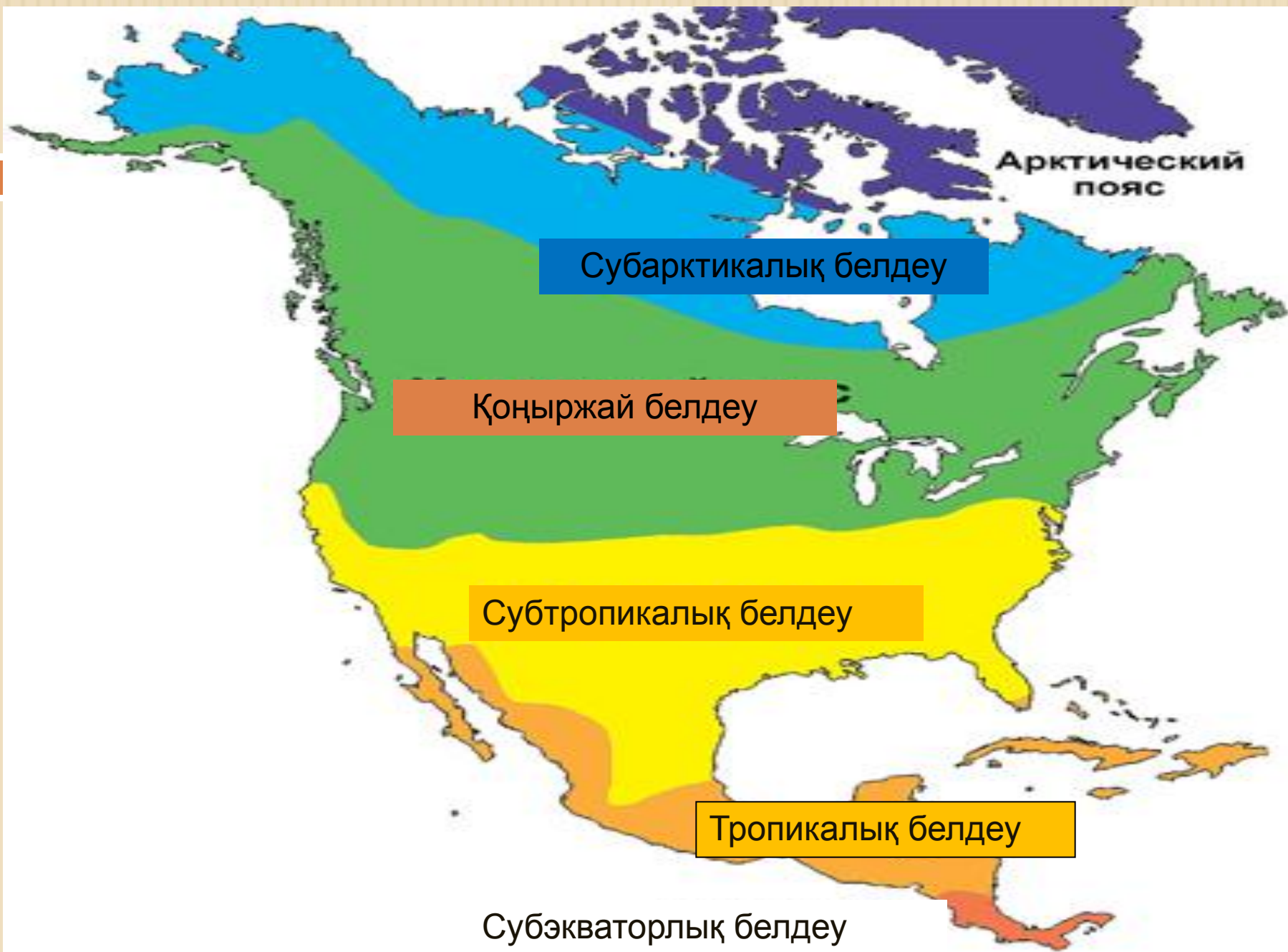
# "Геоминутка"



# III. Жаңа сабақ









# Гренландия мен Канаданы архипелагының арктикалық және субарктикалық климаты






# Торнадо



# Қоңыржай климат

Батыс желдер

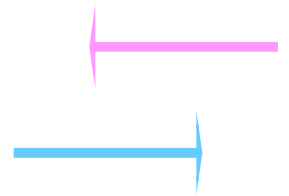


Кордильер




Аппалач

МУССОН



Теңіздік климат 800-1200мм

Континентті климат 200-400мм



# Қоңыржай климат

Вашингтонның  
жаңбырлы орман



Монтана  
жайылымы





Тенессидің  
орманды дала



# Тропикалық климат

пассат


Салқын Калифорния ағысы



Калифорния

Мексика каньоны

Тропикалық шөл климаты 250-500мм



# Тропикалық климат

- Шөл
- Калифорния түбегі

Жағалауы

Мексика шығанағы



# АҚШ-ТЫҢ ТРОПИКАЛДЫҚ КЛИМАТЫ



# ҚЫСТА

США

КАНАДА

Жоғарғы қысым  
(салқын)

МУССОН

Төменгі қысым

(жылы)

МЕКСИКА

КУБА

ЮЖНАЯ АМЕРИКА

1  
2  
3



0 1000 2000 4000 км

СЕВЕРНАЯ АМЕРИКА

- 1 - Гватемала
- 2 - Гондурас
- 3 - Никарагуа

# жазда

## Төменгі қысым

### (жылы)

## МУССОН

## Жоғарғы қысым

### (салқын)



0 1000 2000 4000 км

СЕВЕРНАЯ АМЕРИКА

- 1 - Гватемала
- 2 - Гондурас
- 3 - Никарагуа





**Коридоры**

**АСАМ**

**Атлантици**

**ТЖАМ**



0 1000 2000 4000 км

**СЕВЕРНАЯ АМЕРИКА**

- 1 - Гватемала
- 2 - Гондурас
- 3 - Никарагуа

# "Полиглот"- дәптермен жұмыс

1. Солтүстігін не басып жатыр?

Қар-Снег-Snow

2. Кенеттен апат әкелетін Торнадо қалай пайда болады?

Жел-Ветер-wind, breeze

3. Ең төменгі температура қай айда байқалады?

Қаңтар- Январь- January

4. Ең жоғарғы температура қай айда байқалады?

Шілде- Июль- July

# "Кесте толтыру" - дәптермен жұмыс

«Солтүстік Американың тропикалық және субтропикалық климаты» кесте толтыру, қорытынды жасау.

Территория	Климата типі	Орташа температура		Жауын-шашын мөлшері	Жауын-шашынның жылдық түсу режимі
		қаңтар	шілде		
Калифорния түбегі					
Флорида түбегі					

# Жауабы

Территория	Климата типі	Орташа температура		Жауын-шашын мөлшері (мм)	Жауын-шашынның жылдық түсу режимі
		қаңтар	шілде		
Калифорния түбегі	Тропикалық құрғақ	+16	+24	250-500	1 жылда
Флорида түбегі	Субтропикалық ылғалды	+16	+24	1000-2000	1 жылда, басым көпшілігі жазда

# «Солтүстік Америка материгіне бір күндік саяхат»

тақырыбында  
шағын шығарма  
жазу.





Назарларыңызға рахмет!!!