

Природные парки Свердловской области

Составитель: Нурисламова Танзиля Ризаевна,
учитель биологии и географии
МАОУ «Бугальшская СОШ»

ПРИРОДНЫЕ ПАРКИ СВЕРДЛОВСКОЙ ОБЛАСТИ

В презентации дается общее представление о четырех особо охраняемых природных территориях Свердловской области регионального уровня – природных парках: Бажовские места, Оленьи ручьи, Река Чусовая, Малый Исток.

Представлены общие сведения об охраняемых территориях и видеоряд, отражающий особенности природы каждого природного резервата.

В конце работы даны ссылки на сайты, посещение которых будет полезным для более подробного ознакомления с природными парками Свердловской области.

Свердловская область

площадь Свердловской области: 19430700 га

таблица 1. Действующая сеть ООПТ регионального и местного значения по состоянию на 31.12.2016

№№ п/п	наименование категории ООПТ	число ООПТ	общая площадь, га			процент от площади субъекта
			всего, (га)	в т.ч. Морская (га)	в т.ч сухопутная с внутренними водоёмами (га)	
1	2	3	4	5	6	7
ООПТ регионального значения						
1	природный парк	4	140449,46		140449,46	0,72
2	заказник	55	945469		945469	4,87
3	памятник природы	424	46129,05		46129,05	0,23
4	лесной генетический резерват	111	109627		109627	0,56
5	лесной парк	19	13525,776		13525,776	0,07
6	дендропарки и ботанические сады	3	21,76		21,76	0,0002
7	особо защитные участки леса вокруг глухариных токов	994	27252,1		27252,1	0,14
	итого:	1610	1282474,146		1282474,146	6,6

таблица 2. Изменения в сети ООПТ регионального и местного значения за 2015 год

№№ п/п	наименование категории ООПТ	ООПТ, созданные за отчётный период			ООПТ, упразднённые за отчётный период		
		число	общая площадь созданных ООПТ (га)	в т.ч морская акватория (га)	число	общая площадь упразднённых ООПТ (га)	в т.ч сухопутная с внутренними водоёмами
1	2	4	5	6			
ООПТ регионального значения							
			изменений нет			изменений нет	
	итого:						
ООПТ местного значения							
			изменений нет			изменений нет	
	итого:						

Таблица 3. Перечень действующих ООПТ регионального и местного значения Свердловской области по состоянию на 01.01.2018 г.

№№ п/п	наименование ООПТ	площадь, га	в т.ч. Морская акватория	категория ООПТ	профиль	местонахождение (административный район)	с какого года функциониру ет
1	2	3	4	5	6	7	8
ООПТ регионального значения							
1	Бажовские места	39938		природный парк		Сысертский ГО	2007
2	Оленьи ручьи	12700 (с охранной зоной 23200)				Нижнесергинск МР	1999
3	Река Чусовая	77146				Горноуральский ГО, МО "г.Нижний Тагил", ГО Староуткинск, Шалинский ГО	2004
4	Малый Исток	165,46				МО "г. Екатеринбург"	2004

Природный парк «Бажовские места» <http://www.bm-park.ru/>

Природный парк "Бажовские места" создан десять лет назад по Указу Губернатора Свердловской области от 22 марта 2007 года №193-УГ «О создании государственного учреждения Свердловской области «Природный парк «Бажовские места» и постановлению Правительства Свердловской области от 02.04.2007 г. №275 -ПП «Об организации особо охраняемой природной территории областного значения «Природный парк «Бажовские места»

Природный парк «Бажовские места» <http://www.bm-park.ru/>



Природный парк «Бажовские места» создан в местах, знаменитых описанием их в сказах нашего земляка - уральского писателя Павла Петровича Бажова.

Поэтому задача деятельности парка не только сохранение природных комплексов, но и развитие туризма - экологического и познавательного.

Природный парк «Бажовские места» <http://www.bm-park.ru/>



Природный парк «Бажовские места» <http://www.bm-park.ru/>

Тальков камень



Озеро «Тальков Камень» с окружающими его лесами является гидрологическим, ботаническим, историко-революционным памятником природы областного значения.



Природный парк «Бажовские места» <http://www.bm-park.ru/>

Поход к Барсучьему камню



Маршрут проходит мимо живописного склона Черновского увала и вдоль реки Черной и приводит к каменному останцу –изваянию Барсучий камень

Природный парк «Оленьи ручьи» [http://www.olen.ur.ru/](http://www olen.ur.ru/)

Природный парк "Оленьи ручьи" находится на юго-западе Свердловской области, в нижнем течении реки Серга. Парк создан в 1999 году на площади 12 тыс. га в одном из самых популярных туристских районов Среднего Урала. Туристов привлекают удивительные по красоте пейзажи древней речной долины, изобилующие разнообразными природными и историческими объектами.



Природный парк Оленьи ручьи <http://www.bm-park.ru/>

Река Серга типичная горная река, одна из самых чистых на Среднем Урале. Берега реки обрамлены высокими скалами, на которых встречаются загадочные рисунки древних людей, множество пещер и гротов, в том числе самая большая в Свердловской области пещера "Дружба" и уникальная пещера вертикального типа "Большой карстовый Провал", глубиной 50 м. В дальней части парка можно посетить ландшафтно-исторический музей под открытым небом "Миткинский рудник"

Природный парк Оленьи ручьи



Природный парк Оленьи ручьи <http://www.bm-park.ru/>










ru/

Природный парк Оленьи ручьи <http://www.bm-park.ru/>

Камень Дыроватый, или Пьющая лошадь








Природный парк Оленьи ручьи



Пещера Дружба и Большой карстовый Провал



Природный парк Оленьи ручьи

<http://www.bm-park.ru/>





Природный парк Река Чусовая <http://www.chusovana.org/>

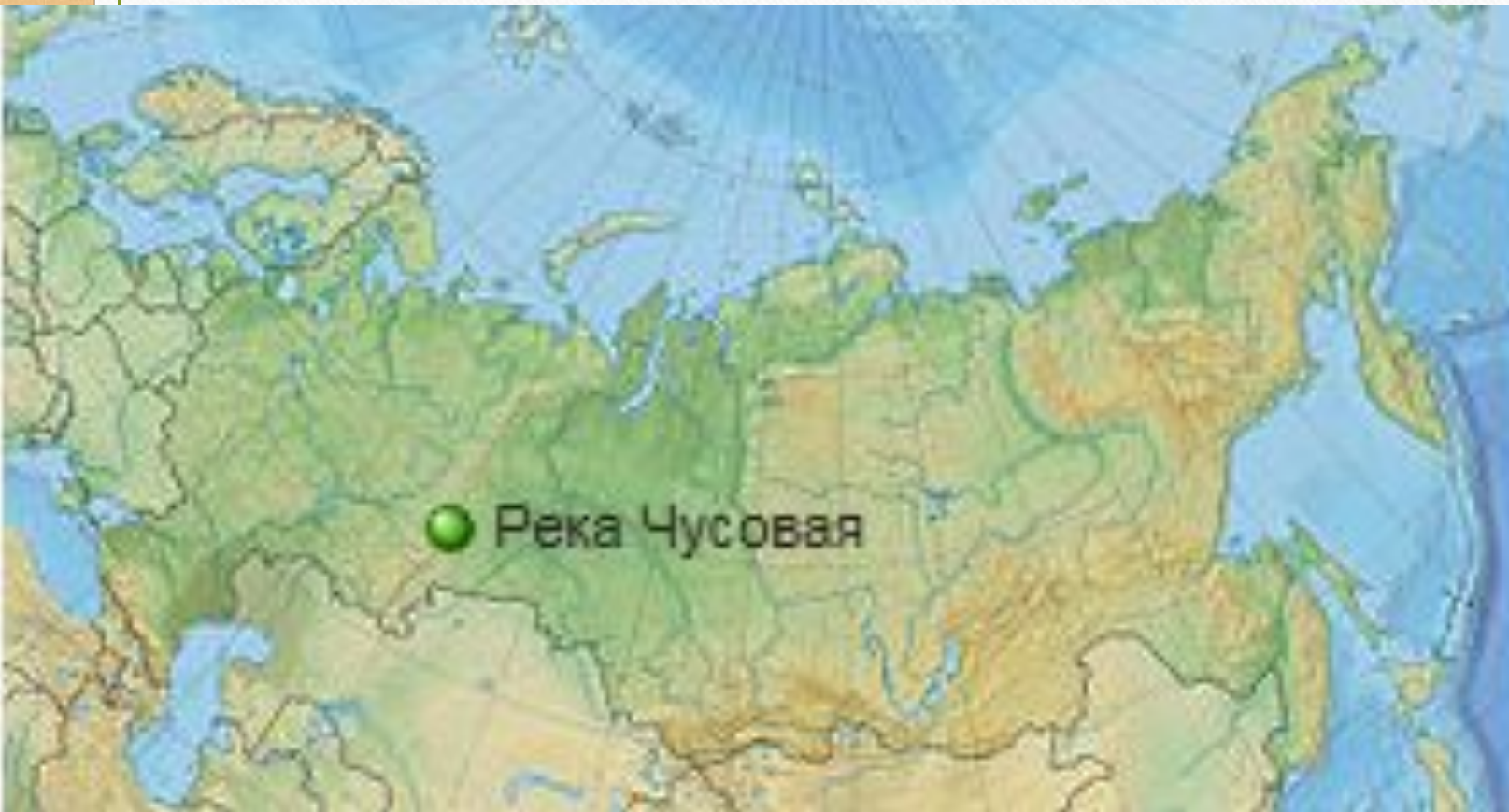


Природный парк Река Чусовая <http://www.chusovaya.org/>

Особо охраняемая природная территория областного значения. Природный парк «Река Чусовая» создана в 2004 году решением правительства Свердловской области в целях обеспечения экологически благоприятных условий жизни населения, улучшения рекреационных условий, сохранения биоразнообразия, снижения техногенной нагрузки на территорию.



Природный парк Река Чусовая <http://www.chusovaya.org/>

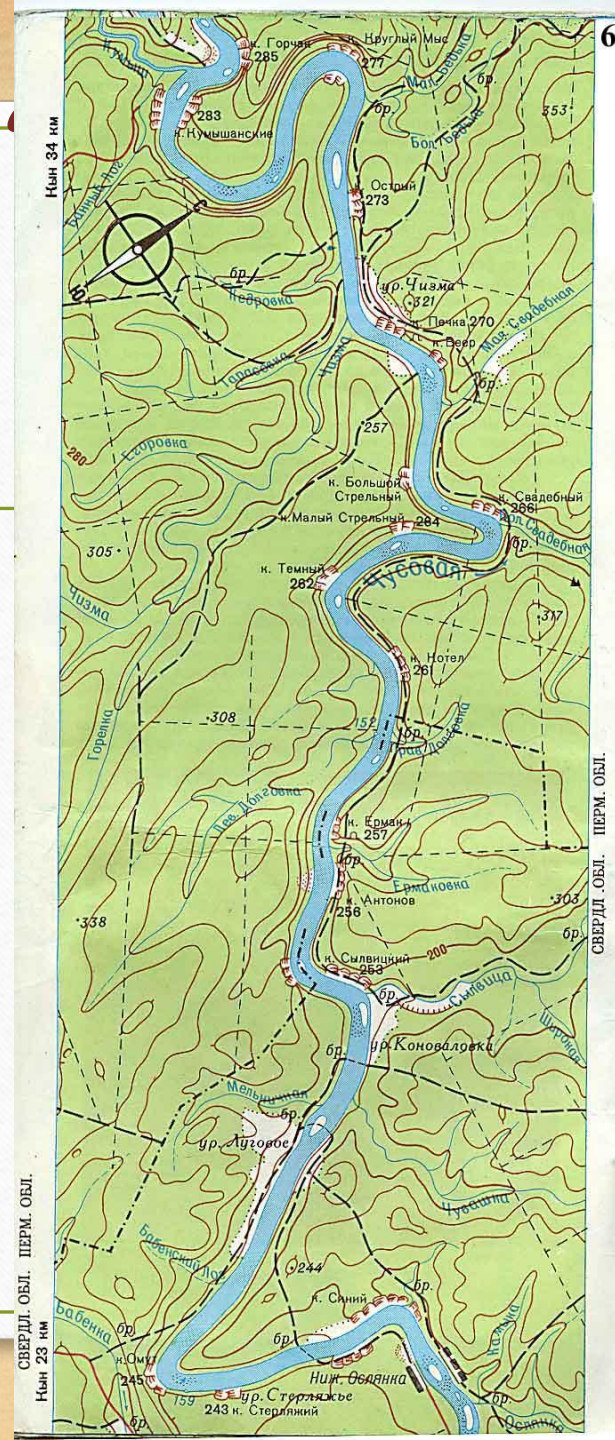


Природный парк Река Чусовая <http://www.>

Территория парка огромна и состоит из двух участков: Чусовского и Висимского.


Чусовской занимает 56 771 га, протяженность по реке Чусовой 148 километров: от Софронинского камня недалеко от Первоуральска до камня Самаринский у границы с Пермским краем с юго-востока на северо-запад.

Висимский участок площадью 20 375 га охватывает территорию, прилегающую к поселкам Висим и Висимо-Уткинск. На этой территории находится памятник природы – озеро Бездонное, объекты индустриального наследия. Поселок Висим – родина русского писателя Д.Н.Мамина-Сибиряка.



Природный парк Река Чусовая <http://www.chusovaya.org/>


По лесистым берегам ее величаво стоят камни – утесы. Каждый имеет свое имя, в котором еще в XVIII веке сплавщики барок – коломенок подметили характерную черту или связывают с ним какую-либо легенду: Афонины брови, Красный, Дыроватый, Печка... Наиболее опасные при сплаве называются «бойцами»: Омутной, Олений, Столбы... Всего на территории парка насчитывается более 100 скал.



Природный парк Река

Чусовая

<http://www.chusovaya.org/>



Природный парк Река Чусовая <http://www.chusovaya.org/>



Природный парк

Река Чусовая

<http://www.chusovaya.org/>



Фото: Хлопотова А.



Природный парк Река

Чусовая <http://www.chusovaya.org/>



Природный парк Река Чусовая <http://www.chusovaya.org/>




Природный парк Река Чусовая <http://www.chusovaya.org/>



Малый Исток

Природный парк "Малый Исток" создан в 2004 году. Площадь парка - 165, 46 га. Находясь в непосредственной близости от Екатеринбурга, парк является островком природы в крупном промышленном городе. Территория покрыта сосновым лесом, имеется небольшой водоем. Доступ на территорию парка ограничен.



Малый Исток

Search Instagram!

LOG

Природный парк Малый Исток

Войти

Природный парк "Малый Ис...

Екатеринбург, Свердловская обл.,
Россия, 620060

Маршр...

Сохран...

4,5 ★★★★★ Отзывы: 4

Увеличить карту

PLACES NEAR ПРИРОДНЫЙ ПАРК МАЛЫЙ ИСТОК

Yekaterinburg, Sverdlovskaya Oblast', Russia

Istok

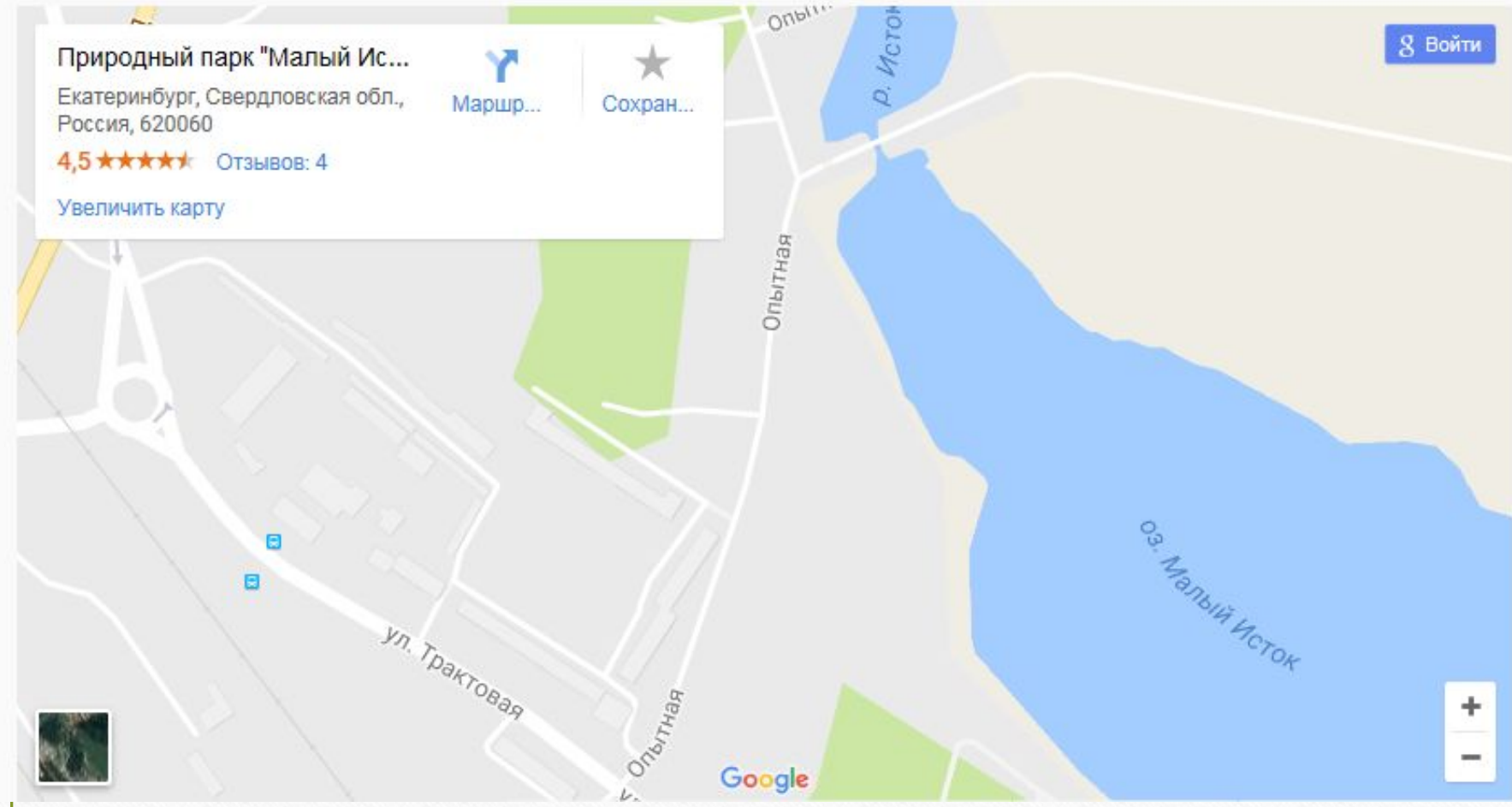
Компрессорный

ЕКАД

Ekaterenburg

Аэропорт Кольцово, Екатеринбург

콜초보 공항



Малый Исток



Малый Исток



Малый Исток



Малый Исток



2X06...RU

Использованные информационные ресурсы

- <http://www.minprir.midural.ru/osobo-ohranyaemy%20pasporta>
- <http://semantic.uraic.ru/object/>
- <http://www.nppbor.ru/>
- <http://www.бм-парк.рф/>
- <http://prirodniki.ru/st51.htm>
- <http://www.chusovaya.org/about/>
- <https://ru.wikipedia.org/wiki>
- <https://yandex.ru/images/search>
- <http://ekb4.info/pravo2/postanovlenie261.htm>
- <http://oort.aari.ru/oort/Малый-Исток>
- Яндекс картинки