

Австралия



«...Самая причудливая,
самая нелогичная страна
из всех когда-либо
существовавших! Земля
парадоксальная,
опровергающая законы
природы!»

Жюль Верн

A satellite-style map of the world showing the continents. The continent of Australia is highlighted in a light brown color. A white rectangular box with the word 'Австралия' is placed over the continent.

Австралия



кенгуру



морская черепаха



ехидна



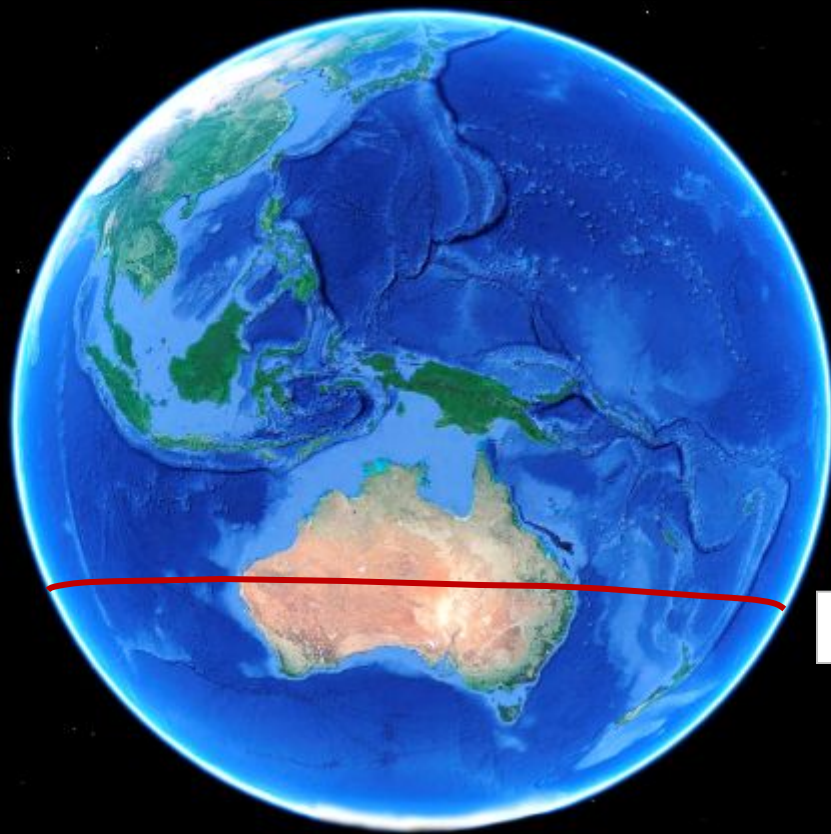
вомбат



Площадь Австралии с Океанией составляет всего 9 млн км², что, например, в 6 раз меньше Евразии (54 млн км²).



Австралия — единственная в мире страна,
занимающая целый материк.



Южный тропик

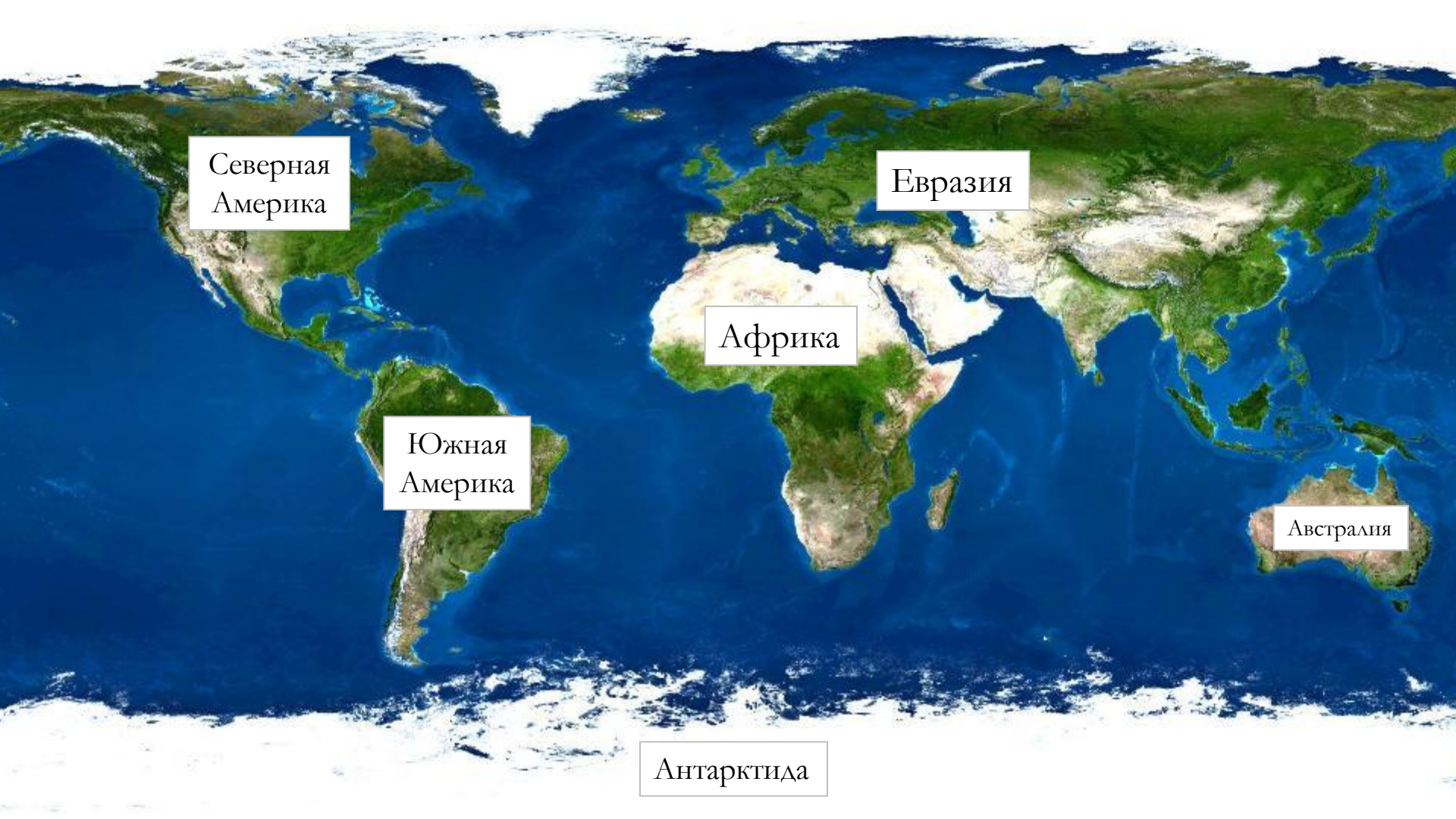


Почти вся территория Австралии расположена
в условиях тропического климата.



*Большой
Австралийский
залив*

*залив
Карпентария*



Северная
Америка

Евразия

Африка

Южная
Америка

Австралия

Антарктида

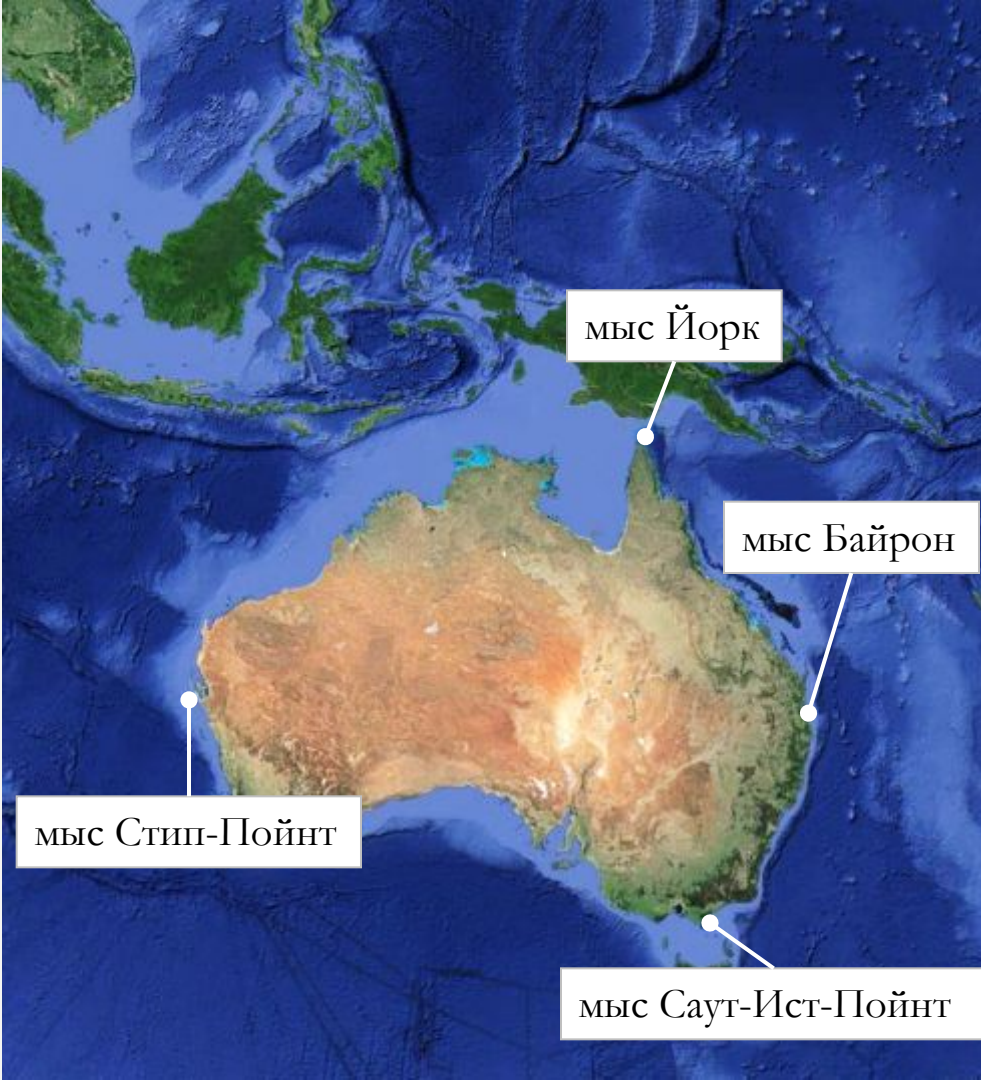


остров Новая Гвинея

острова Фиджи

остров Новая Каледония

остров Новая Зеландия



Крайние точки Австралии:
северная т. — м. Йорк,
южная т. — м. Саут-Ист-Пойнт,
западная т. — м. Стип-Пойнт,
восточная т. — м. Байрон.



Древние греки





*Тихий
океан*

*Атлантический
океан*

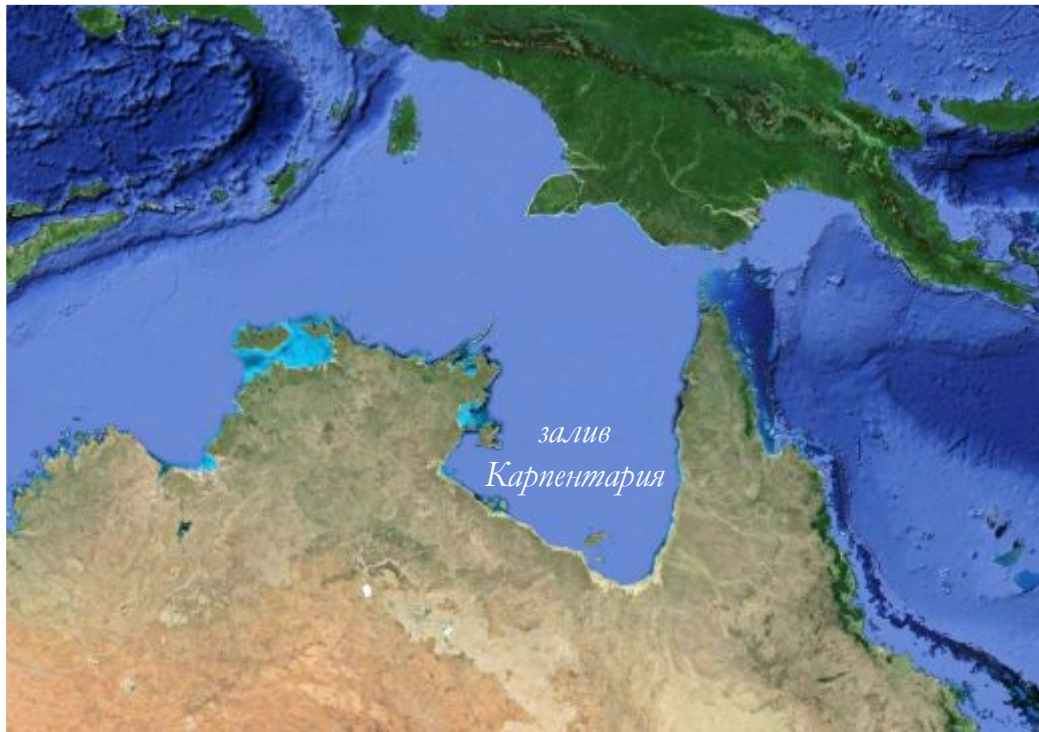
*Индийский
океан*

*Тихий
океан*

1605 г.



Виллем Янсзон



1642 г.



Абель Тасман





Карта *Новой Голландии*, 1644 г.

1770 г.



Джеймс Кук



остров Тасмания

остров Новая Зеландия

1770 г.



Джеймс Кук





Австралия —
южный материк.

Освоение Австралии



Колонна каторжников в цепях

St. Philip's Bay

An aerial photograph of the Sydney Opera House and the Sydney city skyline. The Opera House is on the left, with its iconic white, shell-like roof. The city skyline is on the right, featuring numerous skyscrapers. The water is a deep blue, and there are several boats in the harbor. The sky is a clear, bright blue with a few wispy clouds.

Сидней

1860 г.



Роберт Бёрк

