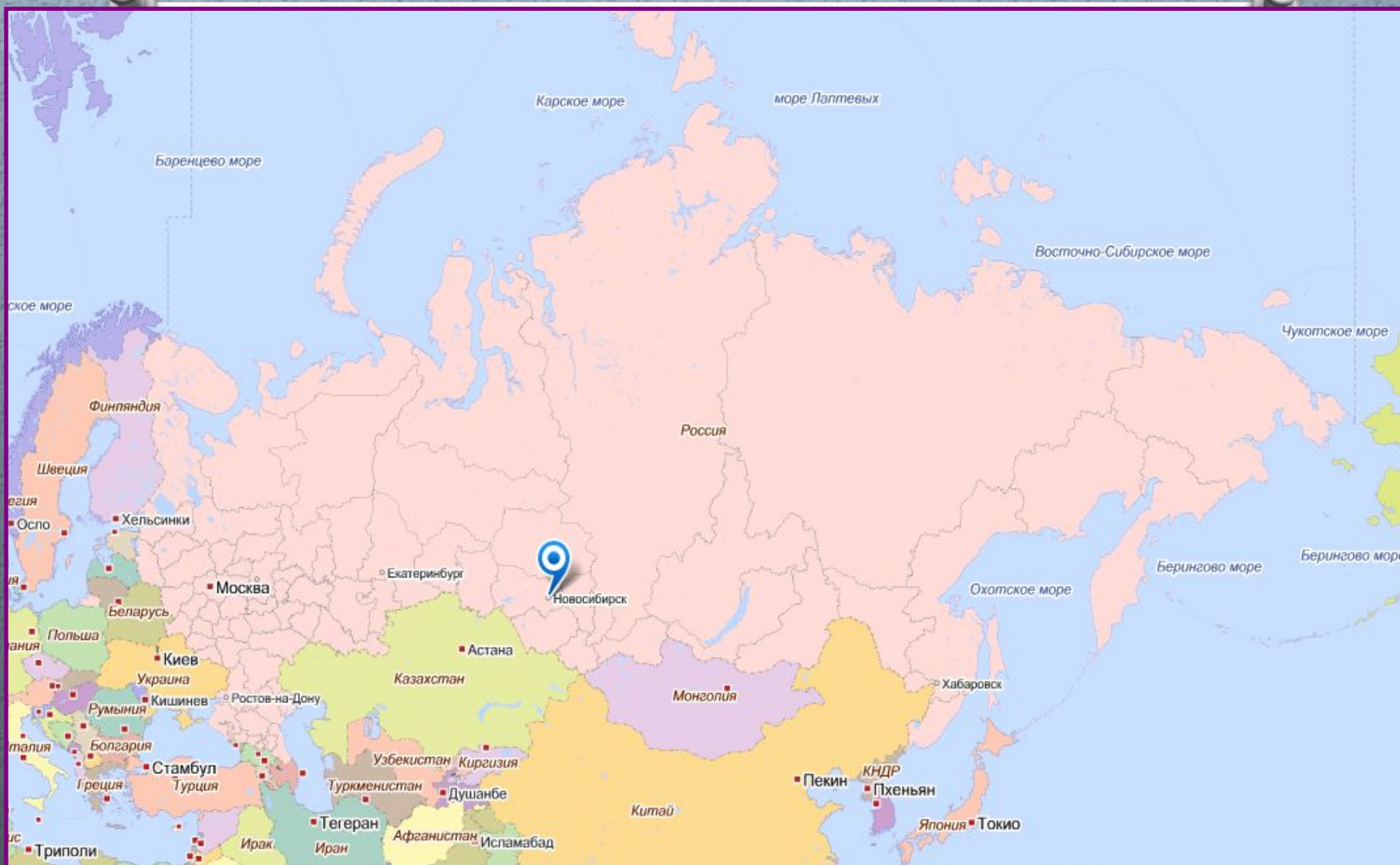


ГОРОДА РОССИИ

НОВОСИБИРСК



Город НОВОСИБИРСК на карте РОССИИ



Новосибирск - третий по численности населения город в России после Москвы и Санкт-Петербурга.

Он считается столицей Сибири и основан в 19 веке.

Сейчас население Новосибирска составляет более полутора миллиона человек.


Город расположен на Приобском плато, в долине реки Обь.



Герб НОВОСИБИРСКА



Флаг НОВОСИБИРСКА



Музей Солнца в Новосибирске



SPĒSĻĪTS, SPĒSĻĪCA,
SPĒSĻENICA, CĒVE,
CĒVE, VAKĪTS.

Новосибирский зоопарк

В нем содержатся 11 000 особей животных, в том числе редких и исчезающих, занесенных в Красную Книгу.




Детская железная дорога



Метромост


Самый длинный метромост в мире .



Фонтаны

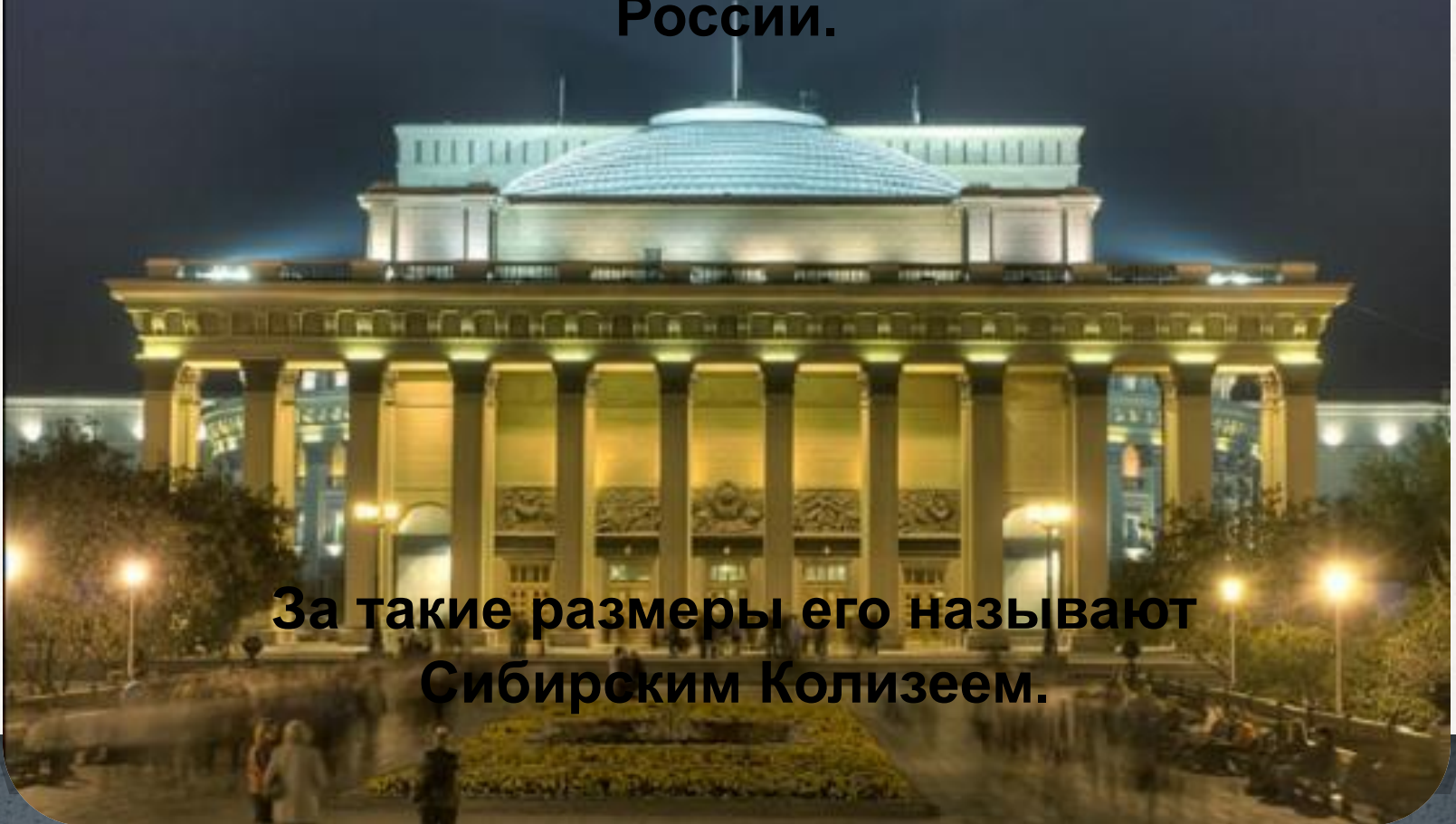


Театры



Театр Оперы и Балета

Самое большое из театральных зданий в России.




За такие размеры его называют
Сибирским Колизеем.

Театр Глобус

**основан в 1930 году.
Со стороны выглядит, как парусное судно.**



Железнодорожный вокзал



Крупнейшая пассажирская железнодорожная станция в Новосибирске и НСО.

Стадион Спартак

Одно из старейших сооружений Новосибирска.



ГПНТБ

Самая большая за Уралом библиотека.



Краеведческий музей



СПАСИБО ЗА ВНИМАНИЕ

