

# Игра «Колесо фортуны»

Интерактивная игра по географии  
для учащихся 5 класса по теме  
«История географических открытий»



26.08.2018

Бабакина Любовь Ивановна, учитель географии  
МКОУ «СОШ №18» город Изобильный Ставропольский  
край

Выход

# Игра «Колесо фортуны»

## Правила игры

- Щёлкни мышкой по барабану, меняющийся цвет кружка означает выпавший вопрос.
- Щёлкни по кружку, напротив которой остановилась стрелка.
- Прочитай вопрос и дай устный ответ.
- Правильность своего ответа проверь, щёлкнув по кнопке «Ответ».



Ответ

- Чтобы продолжить игру, щёлкни мышкой по кнопке «Продолжить игру».



Продолжить игру

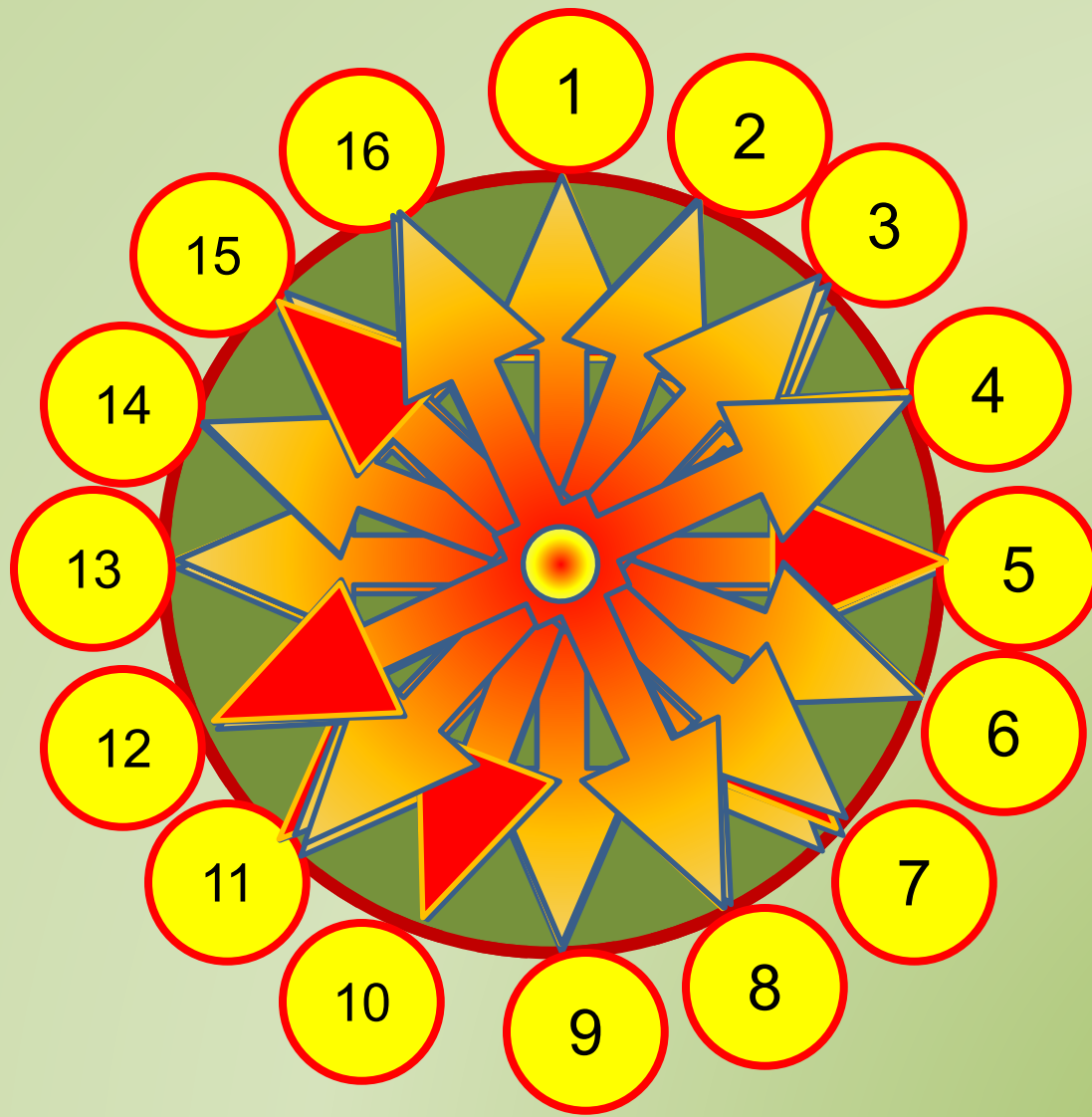
- Следующий ход – снова щелчком по барабану.



Начало игры



Выход

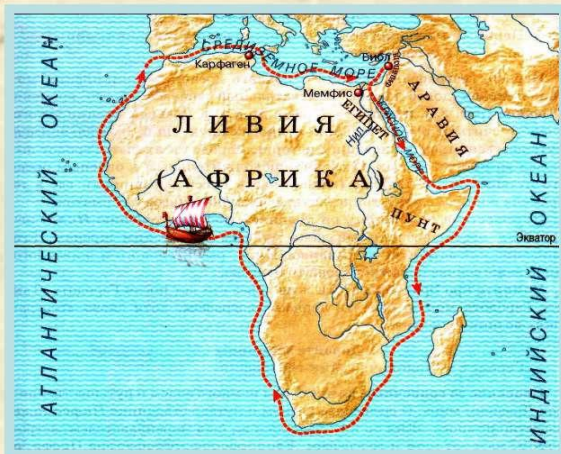


Итоги

Выход

1

# Представители какого народа первыми совершили плавание вокруг Африки?



- Египетский фараон Нехо II поручил финикийцам узнать, велика ли страна **Ливия (Африка)**. Плавание длилось почти 3 года.

Финикийцы



Ответ

Выход

Продолжить игру

2

Кто из путешественников доказал  
возможность заселения человеком  
островов Тихого океана из Южной  
Америки?



Тур Хейердал



Ответ

Продолжить игру

Выход

3

# Кто первым из европейцев совершил путешествие в Китай?



Марко Поло



Ответ

Продолжить игру


Выход

4

# Кто является первооткрывателем пролива между Евразией и Северной Америкой?



Семён Дежнёв



Ответ

Продолжить игру

Выход

5

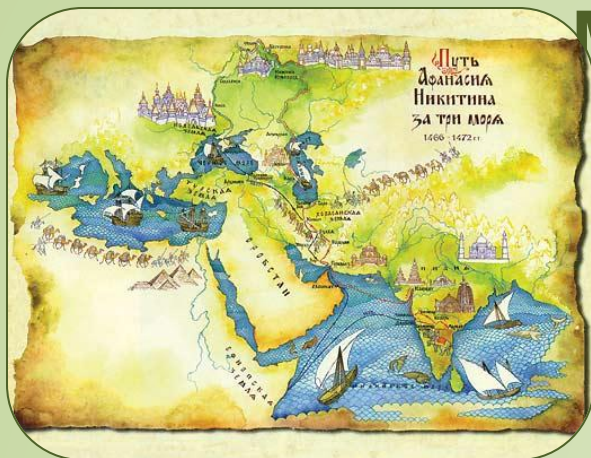
хронологическом порядке.

А). Путешествие Васко да Гама вокруг Африки в Индию

Б). Хождение за 3 моря Афанасия Никитина

В). Первое кругосветное путешествие Магеллан

Б,А,В



Ответ

Продолжить игру

Выход



6

Расставьте исторические события в хронологическом порядке.

А). Первое русское кругосветное плавание

Б). Открытие Антарктиды

В). Открытие пролива, соединяющего Северный Ледовитый океан и Тихий океан

В, А, Б

Ответ

Продолжить игру

Выход

7

Установите соответствие между именем путешественника и целью его путешествия.

- 1). Христофор Колумб
- 2). Джеймс Кук
- 3). Фернан Магеллан

- А). Достичь берегов Азии, обогнув Южную Америку с юга
- Б). Достичь берегов Индии западным маршрутом
- В). Поиски Неизвестной Южной Земли



1Б

2В

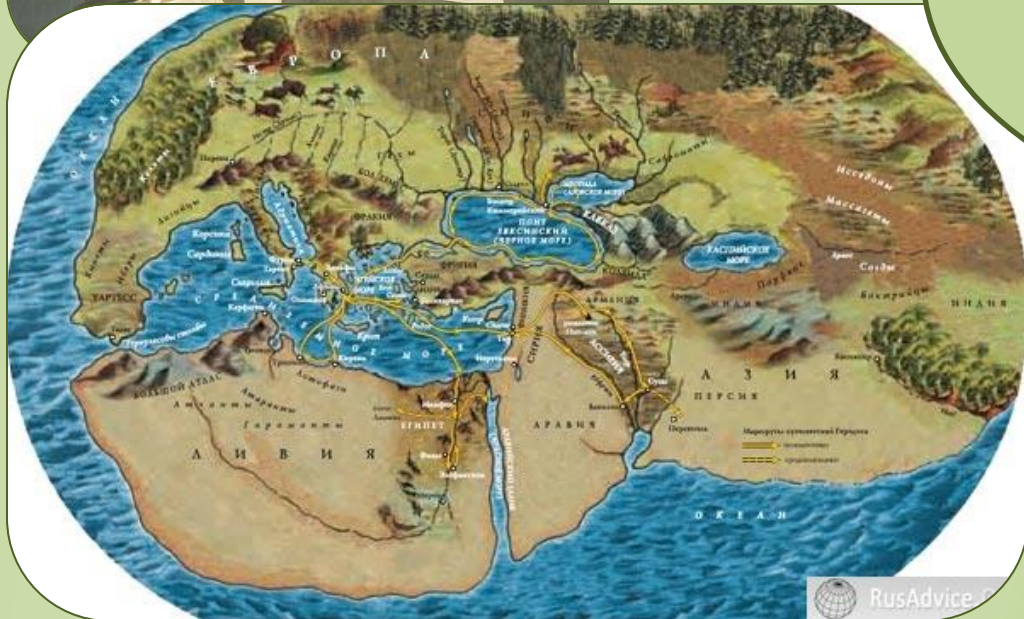

3А

Ответ

Продолжить игру

Выход

Дополните утверждение.  
 «Отцом географии» считают древнегреческого учёного (до н.э.).



Выдающийся путешественник, описавший историю народов и их быт. Совершил путешествие в Скифию. Путешествовал по реке Нил, описал природу Египта.

Ответ

Продолжить игру

Выход

Дополните утверждение.  
Первооткрывателем острова  
Гренландии, по одной из гипотез,  
первооткрывателем Америки  
является...



Викинг Эрик Рыжий .  
Он открыл остров  
Гренландия. Его сын  
Лейв по прозвищу  
Счастливым открыл  
обширную тёплую  
землю (Америка).



Ответ

Продолжить игру

Выход

# Установите соответствие между именами российских путешественников и

## историческими событиями.

- 1). Фаддей Беллинсгаузен
- 2). Юрий Лисянский
- 3). Витус Беринг
- 4). Михаил Лазарев
- 5). Иван Крузенштерн
- 6). Семён Дежнёв

- А). Первое русское кругосветное плавание
- Б). Открытие Антарктиды
- В). Открытие пролива между Азией и Америкой
- Г). Исследование побережья Камчатки, Аляски

**1Б, 2А, 3Г, 4Б,  
5А, 6В.**

Ответ

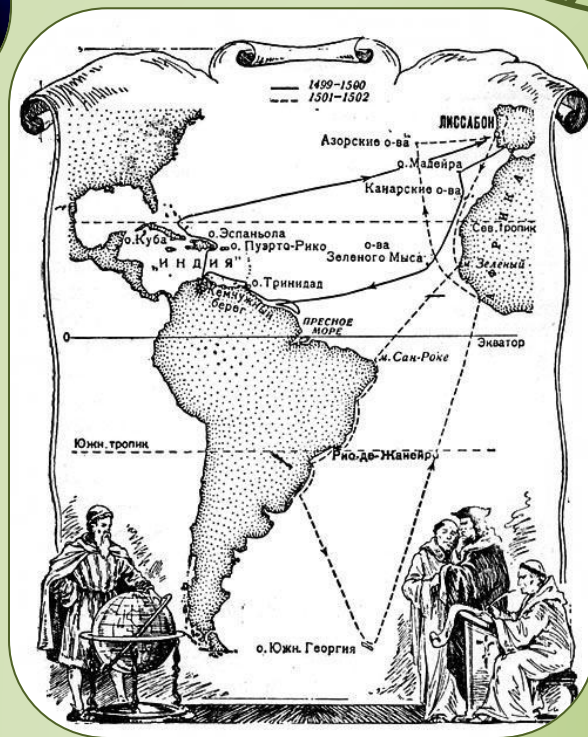
Продолжить игру

Выход

# Почему Америка не получила имя Христофора Колумба?



до конца жизни Колумб был уверен, что достиг Индии. Итальянский путешественник Америго Веспуччи первым высказал мысль, что открытая Колумбом земля – не Индия, а новый материк.



Продолжить игру

Ответ

Выход

12

## Кто явился организатором поисков морского пути в Индию?



Организатором поисков морского пути в Индию вокруг Африки был португальский принц Генрих, прозванный Мореплавателем.

Ответ

Продолжить игру

Выход

# Совершил ли Магеллан кругосветное плавание?



Фернанд Магеллан не смог закончить первое кругосветное путешествие. Первым капитаном, который провёл свой корабль вокруг света, является Хуан Себастьян Элькано.



Продолжить игру

Ответ

Выход



# Почему Южное море Магеллан назвал Тихим океаном?



Плавание Фернана Магеллана по Южному морю длилось почти 4 месяца и всё время стояла прекрасная солнечная погода. Магеллан назвал его Тихим. Сейчас – то мы знаем, что экспедиции просто повезло!

Каракка «Виктория» - корабль Магеллана

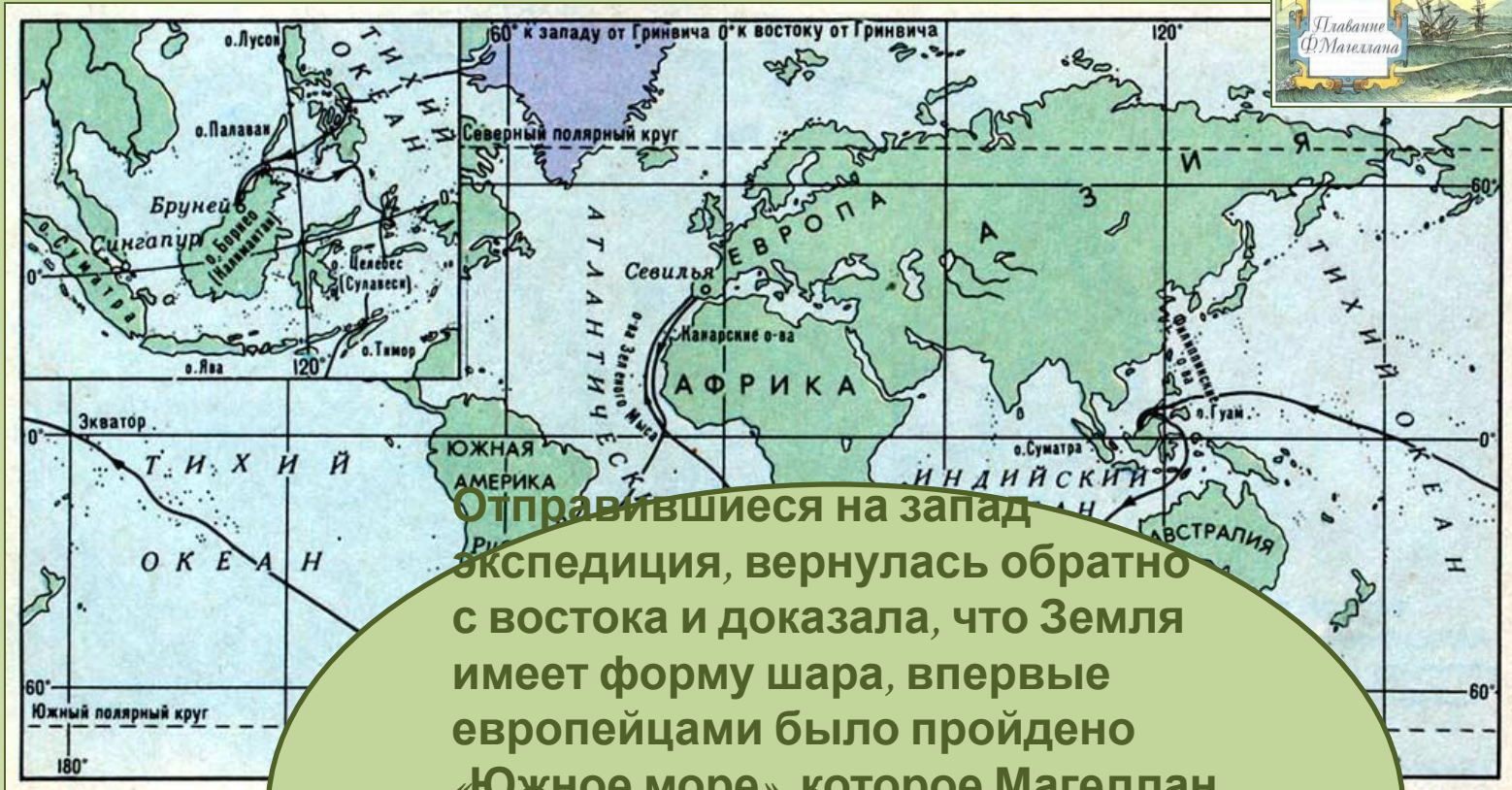


Ответ

Продолжить игру

Выход

# Каково значение путешествия Фернана Магеллана?



Отправившиеся на запад экспедиция, вернулась обратно с востока и доказала, что Земля имеет форму шара, впервые европейцами было пройдено «Южное море», которое Магеллан назвал Тихим океаном. Кроме того, экспедиция выяснила, что большую часть поверхности земли занимает не суша, как думали Колумб и его современники, а вода.

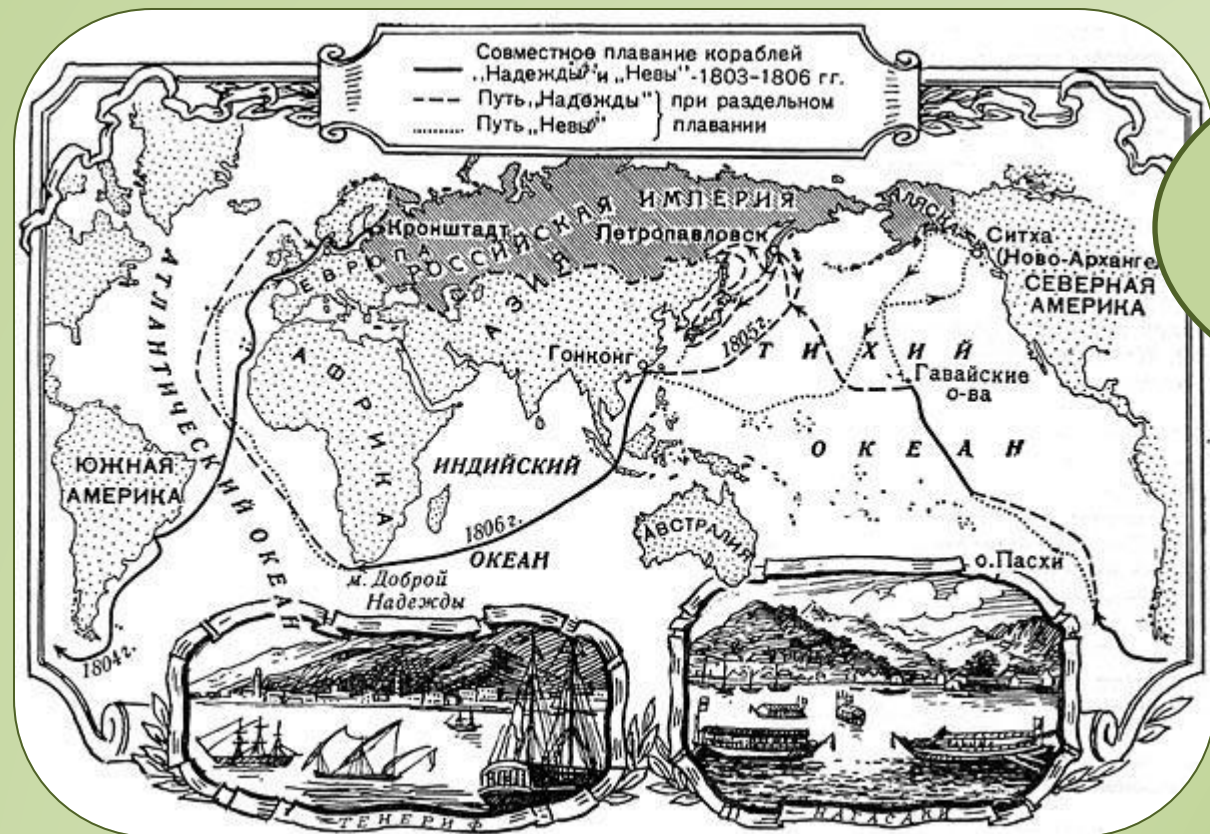
Ответ

Продолжить игру

Выход

# Кто из российских мореплавателей совершил первое кругосветное плавание?

Военные моряки  
Иван Фёдорович  
Крузенштерн и  
Юрий Фёдорович  
Лисянский на  
кораблях «Надежда»  
и «Нева» в 1803 - 1806  
годы.



Ответ

Продолжить игру

Выход

# Источники

- Домогацких Е.М., Введенский Э.Л., Плешаков А.А. География. Введение в географию: учебник для 5 класса общеобразовательных учреждений.
- <http://didaktor.ru/shablon-igry-koleso-fortuny/> шаблон игры
- [http://img0.liveinternet.ru/images/attach/c/8/102/337/102337194\\_2600\\_let\\_nazad\\_vokrug\\_Afriki.jpg](http://img0.liveinternet.ru/images/attach/c/8/102/337/102337194_2600_let_nazad_vokrug_Afriki.jpg) финикийцы
- <http://bigslide.ru/images/19/18246/960/img5.jpg> финикийцы 2
- <http://borubo.ru/wp-content/uploads/2013/04/Kon-Tiki-poster1.jpg>
- [http://www.poezdkin.com/uploads/posts/2010-07/1280394887\\_701px-raii.inmuseum.jpg](http://www.poezdkin.com/uploads/posts/2010-07/1280394887_701px-raii.inmuseum.jpg) Кон-тики
- [http://www.what-who.com/uploads/images/m/m\\_007.jpg](http://www.what-who.com/uploads/images/m/m_007.jpg) Поло
- <http://s002.radikal.ru/i200/1110/94/3f0cc94882a4.jpg> Дежнёв
- [http://puteshestwenniki.ru/images/stories/putesh\\_magellan.jpg](http://puteshestwenniki.ru/images/stories/putesh_magellan.jpg) Магеллан
- <http://encyklopedia.narod.ru/bios/putesh/gama/vascodagama.jpg> Васко да Гама
- <http://www.molomo.ru/img/ex9.jpg> Колумб
- <http://ruspravda.info/images/original/020.jpg> Никитин
- [http://ic.pics.livejournal.com/d0n\\_pymata/67978896/93638/93638\\_original.jpg](http://ic.pics.livejournal.com/d0n_pymata/67978896/93638/93638_original.jpg) Геродот
- [http://rusadvice.org/arts/science/people/gerodot\\_prevraschenie\\_mifa\\_v\\_nauku\\_3.jpg](http://rusadvice.org/arts/science/people/gerodot_prevraschenie_mifa_v_nauku_3.jpg) Геродот
- <http://deti-svetgorod.ru/images/stories/food/121.jpg> Эрик Рыжий
- <http://www.oreanda.ru/aimg/20x16000/310824/1214380626.jpg> викинги
- [http://puteshestwenniki.ru/images/stories/smart\\_thumbs/amerigo\\_thumb\\_medium248\\_248.jpg](http://puteshestwenniki.ru/images/stories/smart_thumbs/amerigo_thumb_medium248_248.jpg) Америго Веспуччи
- [http://de-ussr.ru/uploads/images/issledov/iss\\_032.jpg](http://de-ussr.ru/uploads/images/issledov/iss_032.jpg) маршрут плаваний Веспуччи
- <http://portucale.ru/wp-content/uploads/2013/09/inf-henrique2.jpg> Генрих Мореплаватель
- [http://mirchudes.net/uploads/posts/2015-01/1421930637\\_huan-sebastyan-elkano.jpg](http://mirchudes.net/uploads/posts/2015-01/1421930637_huan-sebastyan-elkano.jpg) Элькано
- <http://infoglaz.ru/wp-content/uploads/puteshestvie-magellana-8.jpg> Магеллан
- <http://yachtrus.com/wp-content/gallery/discover/dynamic/puteshestvie-magellana-2-nggid03349-ngg0dyn-700x700x100-0f0w010c010r110f110r010t010.jpg> карта
- <http://yachtrus.com/wp-content/gallery/discover/puteshestvie-magellana-1.jpg> Магеллан
- <http://screenshots.en.sftcdn.net/en/scrn/63000/63555/sea-voyage-3d-screensaver-12.jpg> каракка «Виктория» корабль Магеллана
- <http://www.istpravda.ru/upload/medialibrary/2a6/2a6ad2c56d730ff10dd8a4d4d8bfa463.jpg> Нева и Надежда
- [http://www.logoslovo.ru/media/pic\\_middle/0/2704.jpg](http://www.logoslovo.ru/media/pic_middle/0/2704.jpg) Крузенштерн и Лисянский
- [http://de-ussr.ru/uploads/images/issledov/iss\\_090.jpg](http://de-ussr.ru/uploads/images/issledov/iss_090.jpg) карта
- <http://900igr.net/datai/okruzhajuschij-mir/Puteshestvie-Marko-Polo/0024-026-Karta-puteshestvija-Marko-Polo.jpg> карта

Игра «Колесо фортуны»

ПОДВЕДЕНИЕ  
ИТОГОВ

Молодц  
ы !



Выход