



Муниципальное бюджетное общеобразовательное  
учреждение «Гимназия № 13»

# Природа Республики Коми


г. Новомосковск – 2018

# Общая характеристика Республики Коми




Республика Коми по своей площади занимает 416 тысяч км<sup>2</sup>, находится она на северо-востоке России. Располагается в субарктическом климате, температура варьирует от +1 до -6,3. Лето короткое и прохладное, на севере холодное. Зимой отличается большим количеством снега.

Эта республика отличается разнообразным рельефом, на востоке располагаются Уральские горы. По территории достаточно равнинных, горных, карстовых рек и 78 тысяч озер. Около 8 % территории занимают болота. Самыми большими является болотный океан, Усинское болото.



Республика Коми –  
удивительный по своей  
красоте край!



Огромные площади нетронутой  
природы простираются на сотни  
тысяч квадратных километров,  
органично сочетая горные и  
равнинные ландшафты, леса и  
тундру, обширные болота и  
чистейшие, стремительные реки.

# Растения – символы Республики Коми

1. Рябина обыкновенная (дерево).
2. Пихта сибирская (дерево).
3. Пятилистник (лапчатник кустарниковый) – низкий кустарник.
4. Лиственница сибирская (дерево).
5. Пион уклоняющийся (травянистое растение).







Также в Республике Коми распространена ива плакучая (дерево), северная (карликовая) берёзка (дерево) и багульник болотный (род рясковые).




# Ягоды и грибы Республики Коми



В Коми растут много замечательных ягод и грибов. Среди ягод есть: земляника, черника, клюква, брусника, рябина морошка.


Из грибов в Коми Крае есть: белые грибы, маслята, моховики и много-много разных грибов. Любопытный факт: в Коми Республике насчитывают около 929 видов грибов!







# Северное сияние



В Республике Коми иногда происходит необычное событие — северное сияние. Северное сияние — это чудесное природное явление, когда на ночном небе загораются сверкающие дуги, переливаясь разными красками.



В Республике Коми потрясающая фауна, там сохранились: лоси, северные олени, кабаны, волки, росوماхи, горностаи, барсуки, соболи, бурундуки, бурые медведи, лесные куницы, лисицы, песцы, белки, зайцы и т. д.







Птицы тоже не бедствуют, прекрасно себя тут чувствуют: тетери, глухари, утки, рябчики, белые куропатки и т.д. Есть большие совы – филины, неясыти, бородатые, ястребиные, болотные совы. В Красной книге – живущие тут орланы-белохвосты, скопы, беркуты.





# Водные ресурсы Республики Коми



Республика Коми является зоной высокой влажности, осадки преобладают над испарением. Распределение водных ресурсов не равномерны, есть зоны затоплений. Самые крупные реки – Печора, Вычегда. Длина первой составляет 1570 км, вторая – 920 км.

На территории Коми располагаются более 78 тысяч озёр. Самыми известными являются озеро Донти, Кадомское озеро, озеро Вад и многие другие.





Воды Республики Коми богаты рыбой, представленной более 47 видами.

Наиболее ценными видами промысловых рыб являются сёмга, сиг, стерлядь, ряпушка, омуль, нельма и хариус. Больше всего рыб содержится в бассейне Печоры и в Лемвинском озере.

# Заповедные зоны Республики Коми

На Северном Урале простираются леса. Уникальная территория — Печоро-Илычский заповедник. Таких девственных лесов, не подвергавшихся влиянию человеческой деятельности и техногенному воздействию, в Европе уже не сохранилось.

На Северном Урале простираются леса. Уникальная территория — Печоро-Илычский заповедник. Таких девственных лесов, не подвергавшихся влиянию человеческой деятельности и техногенному воздействию, в Европе уже не сохранилось.

В 1985 году заповедник был включён в список биосферных. Десять лет спустя, по решению ЮНЕСКО, заповедник с охранной и буферной зонами и национальный парк Югьд-Ва, объединённые под общим названием «Девственные леса Коми», были внесены в перечень объектов Всемирного культурного и природного наследия.



*Спасибо  
за  
внимание!*