



ГОРОДСКИЕ И СЕЛЬСКИЕ ПОСЕЛЕНИЯ В РОССИИ



География
8 класс



НАСЕЛЕНИЕ РОССИИ:

Городское население

—
люди, проживающие в
городах и ПГТ
(поселках
типа).



Сельское население

—
люди, проживающие в
различного рода
сельских поселениях



ГОРОД -

это населенный пункт
с числом жителей не
менее 12 тысяч, из
которых


85 % не заняты
сельскохозяйственны
м трудом.



**** В России
насчитывается 1108
населенных пунктов,
имеющих статус
города.*

**** Среди них 61 город имеет
население от 250 тысяч до 1
миллиона человек.*

- Первые города появились на территории России в 17-15 веке до нашей эры. Возле рек и водоемов люди строили дома из глинобитных кирпичей. Прошли тысячелетия, и на их месте выросли целые города, величие и красота которых всегда прославляли русскую землю.



- Названия большинства российских городов посвящены различным животным, растениям, праздникам или происходят от личных имен: Александровка, Михайловск, Сосновка, Стародуб, Петушки, Бобров, Покровка, Троицк. В России много городов с одинаковыми именами: Киров (в Калужской и Кировской областях), Мирный (в Архангельской области и Якутии), Чехов (в Сахалинской и Московской областях) и т.



ФУНКЦИИ ГОРОДОВ



Научные

Культурные

Транспортные

Города-порты

Рекреационные

Промышленные

Административные центры

Центры оборонной промышленности

Многофункциональные

Города по численности населения:

1. Малые (до 20 тыс. жителей).
2. Средние (до 100 тыс. жителей)
3. Большие (более 100 тыс. жителей).
4. Крупные (более 250 тыс. жителей).
5. Крупнейшие (от 500 тыс. до 1млн. жителей).
6. Города-миллионеры (более 1млн. жителей).



ГОРОД- МИЛЛИОНЕР – город с числом жителей не менее 1 млн. человек (их 15).

ИЗ НИХ:

* **Города-мультимиллионеры**
(>2 млн жителей) -
Москва и Санкт-Петербург.



* **Города-субмиллионеры**
(700—1000 тыс. жителей) –Саратов, Краснодар,
Тольятти



ГОРОДА – МИЛЛИОНЕРЫ РОССИИ:

- 1. Москва**
- 2. Санкт-Петербург**
- 3. Новосибирск**
- 4. Екатеринбург**
- 5. Нижний
Новгород**
- 6. Казань**
- 7. Самара**
- 8. Челябинск**
- 9. Омск**
- 10. Ростов-на-Дону**
- 11. Уфа**
- 12. Красноярск**
- 13. Пермь**
- 14. Волгоград**
- 15. Воронеж**

АГЛОМЕРАЦИЯ – город-миллионер и прилегающая населенная территория, имеющие культурные, транспортные, промышленные и бытовые связи. (их 22).



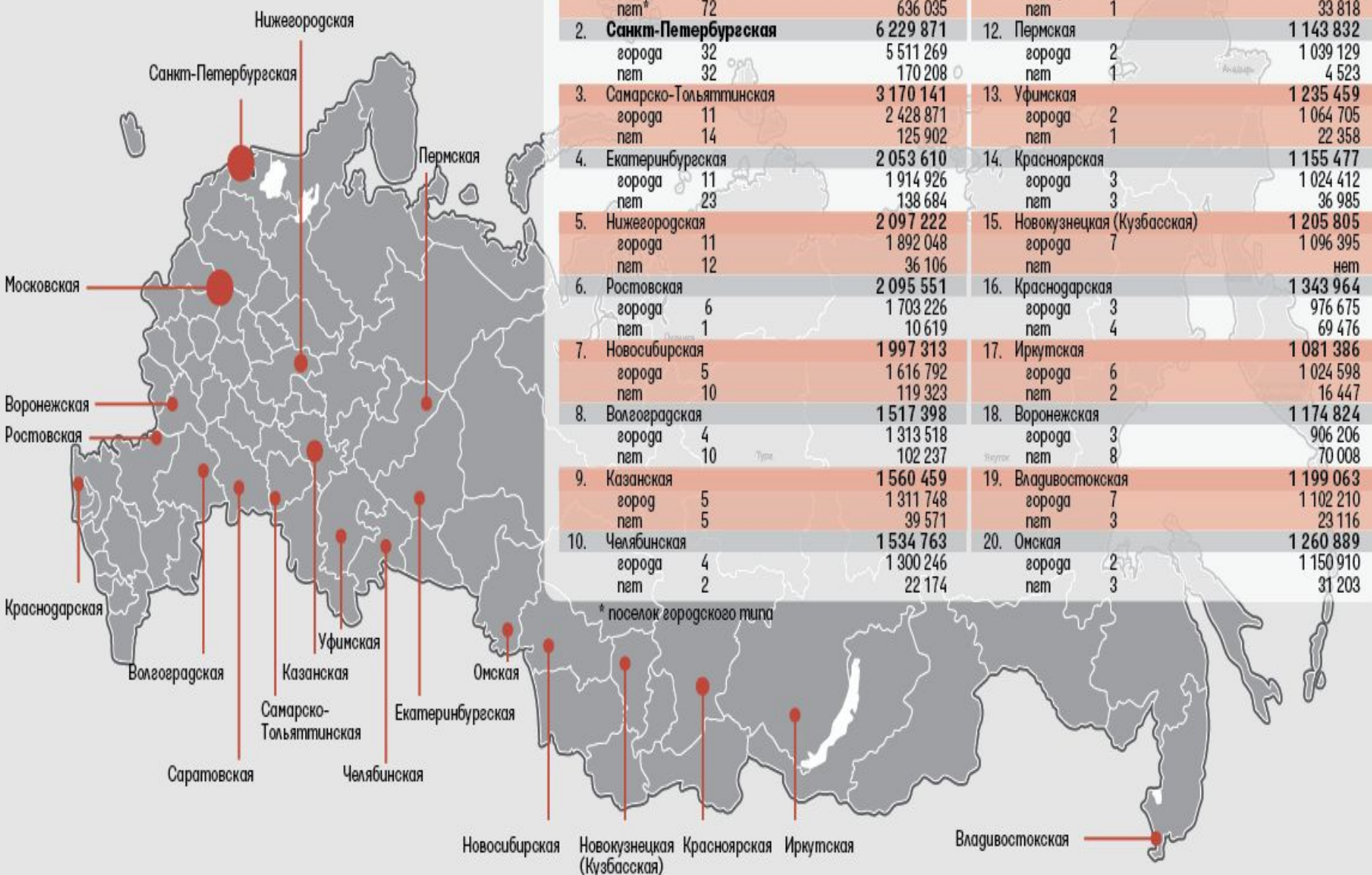
- Московская
- Санкт-Петербургская
- Самарско-Тольяттинская
- Екатеринбургская
- Нижегородская
- Ростовская
- Новосибирская
- Волгоградская
- Казанская
- Челябинская
- Омская

Подчеркнутые города сами не являются городами-миллионерами.

- Краснодарская
- Уфимская
- Новокузнецкая (Кузбасская)
- Красноярская
- Пермская
- Саратовская
- Воронежская
- Иркутская (Иркутско-Черемховская)
- Набережночелнинская (Нижне-Камская)
- Владивостокская
- Тульско-Новомосковская

Городское население агломераций России

по состоянию на 1 января 2010 г., экспертная оценка



Название агломерации	Численность населения	Название агломерации	Численность населения
1. Московская	17 315 765	11. Саратовская	1 117 188
города	15 386 703	города	2
пгт*	636 035	пгт	1
2. Санкт-Петербургская	6 229 871	12. Пермская	1 143 832
города	5 511 269	города	2
пгт	170 208	пгт	1
3. Самарско-Тольяттинская	3 170 141	13. Уфимская	1 235 459
города	2 428 871	города	2
пгт	125 902	пгт	1
4. Екатеринбургская	2 053 610	14. Красноярская	1 155 477
города	1 914 926	города	3
пгт	138 684	пгт	3
5. Нижегородская	2 097 222	15. Новокузнецкая (Кузбасская)	1 205 805
города	1 892 048	города	7
пгт	36 106	пгт	нет
6. Ростовская	2 095 551	16. Краснодарская	1 343 964
города	1 703 226	города	3
пгт	10 619	пгт	4
7. Новосибирская	1 997 313	17. Иркутская	1 081 386
города	1 616 792	города	6
пгт	119 323	пгт	2
8. Волгоградская	1 517 398	18. Воронежская	1 174 824
города	1 313 518	города	3
пгт	102 237	пгт	8
9. Казанская	1 560 459	19. Владивостокская	1 199 063
город	1 311 748	города	7
пгт	39 571	пгт	3
10. Челябинская	1 534 763	20. Омская	1 260 889
города	1 300 246	города	2
пгт	22 174	пгт	3

* поселок городского типа

Где и почему размещены крупные города России?



1. Что можно сказать о численности городского населения в России?




2. Что происходит с городами в России?



3. Какие функции выполняют города РФ?



**УРБАНИЗАЦИЯ –
повышение роли городов
и распространение
городского образа жизни.**



**74 % -
уровень
урбанизации
в России**



**Черты
урбанизации**

- 1. Увеличение численности городского населения.**
- 2. Увеличение количества городов.**
- 3. Увеличение площади городов.**



УРОВЕНЬ УРБАНИЗАЦИИ В РЕГИОНАХ РОССИИ



Экономические районы



1. Северо-Западный – 87%,
2. Центральный – 83%,
3. Дальневосточный – 76%,
4. Уральский – 75%,
5. Центрально-Черноземный – 62%,
6. Северокавказский – 56%.



Субъекты федерации



Самый высокий:
Москва и С.-
Петербург – 100%.

Самый низкий:
Респ. Алтай – 24%,
Чеченская – 37%,
Дагестан – 42%,
Калмыкия – 39%.

ПРОБЛЕМЫ УРБАНИЗАЦИИ:



Экологически

е

1. Зеленые насаждения.
2. Здоровье.
3. Утилизация бытовых отходов.
4. Снабжение питьевой водой

Экономическ

ие

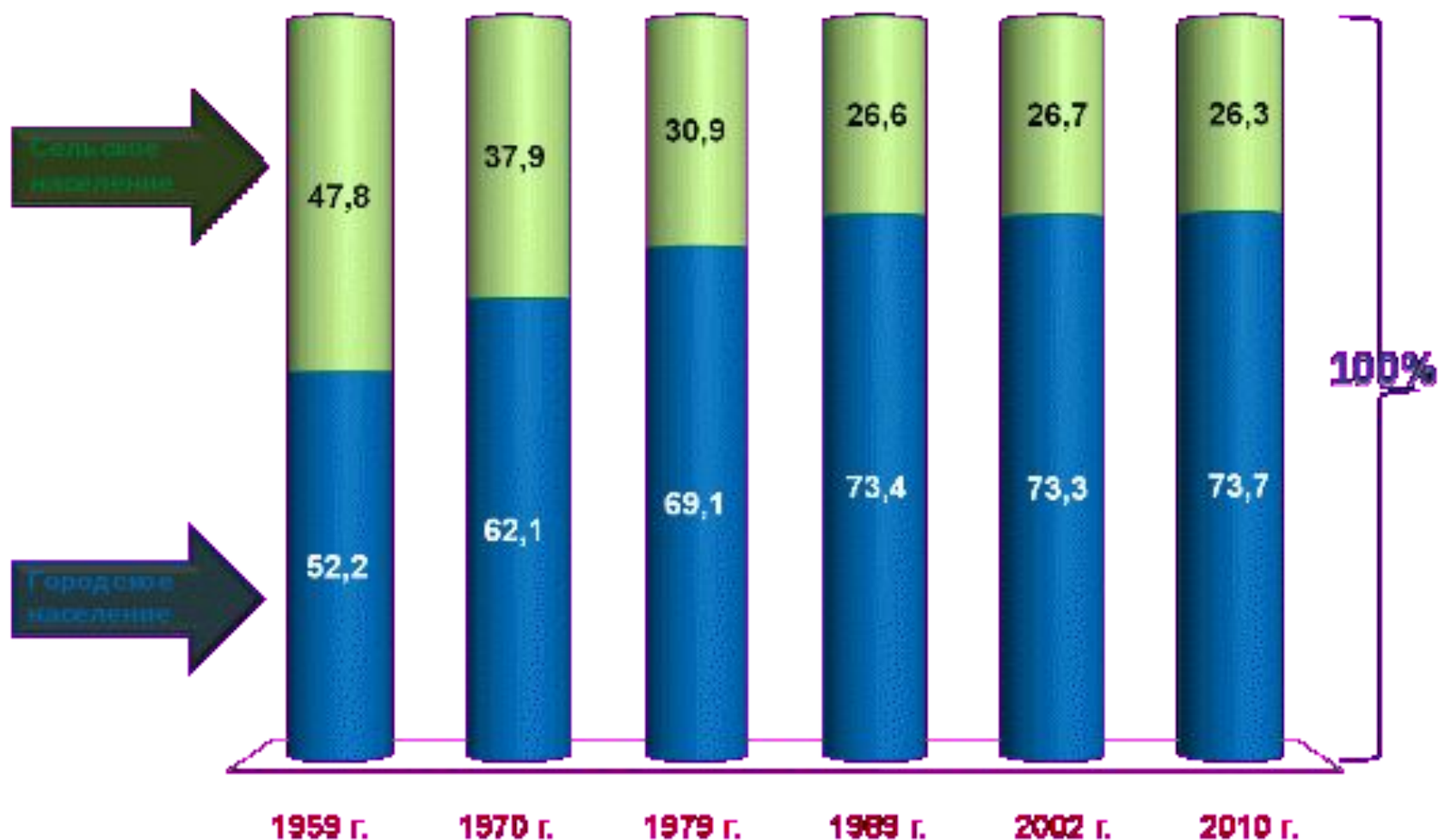
1. Миграции север-юг.
2. Обеспечение жильем, учебными заведениям и.
3. Рабочие места

Политически


е

1. Борьба с преступностью
2. Демографическая и этническая проблемы.

СООТНОШЕНИЕ ГОРОДСКОГО И СЕЛЬСКОГО НАСЕЛЕНИЯ РОССИЙСКОЙ ФЕДЕРАЦИИ, %



СЕЛЬСКИЕ ПОСЕЛЕНИЯ В РОССИИ



Типы сельских поселений :



**26 % -
сельское
населени
е**

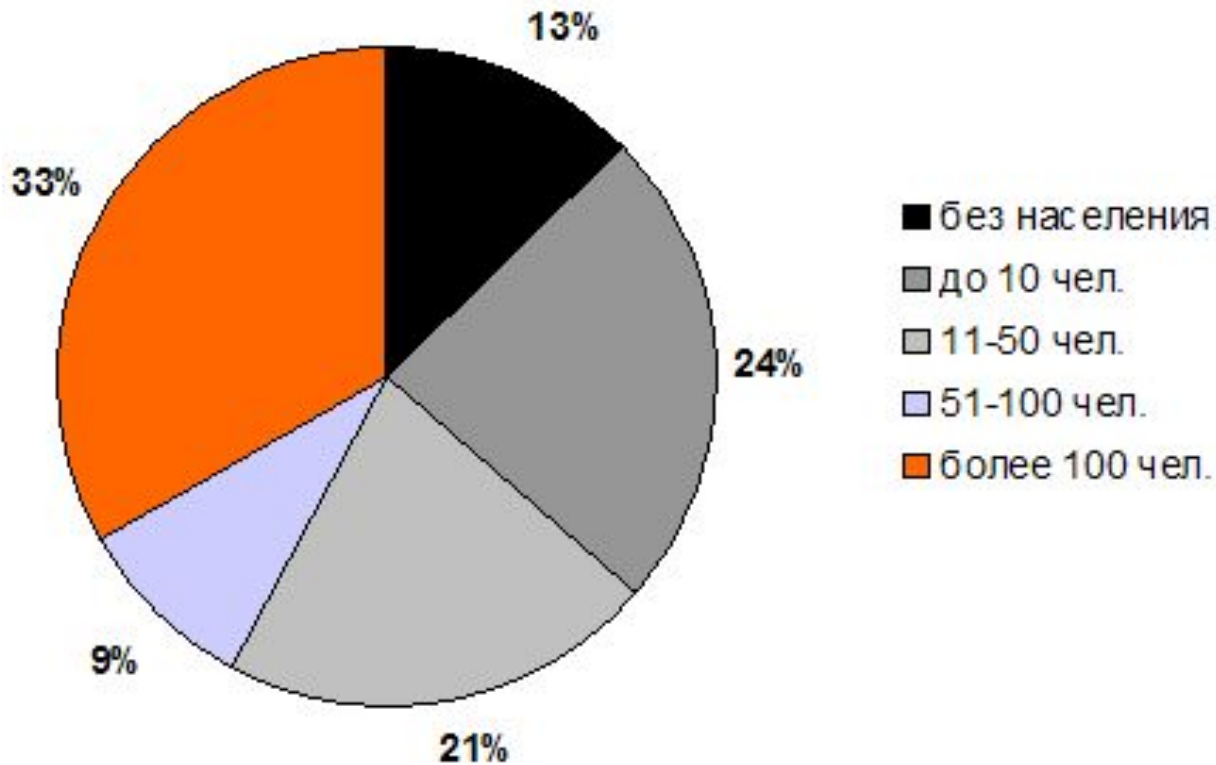
1. Деревни.
2. Села.
3. Хутора.
4. Станицы.
5. Аулы.
6. П Г Т.



**ПГТ (поселок
городского типа) –
населенный пункт с
числом жителей 3
тысячи.**

Количество жителей российских деревень (2015 г.).

Проанализируйте диаграмму и сделайте соответствующие выводы.



ДОМАШНЕЕ ЗАДАНИЕ

П. 41, с.203 (вопрос № 3 –письменно).

ДОПОЛНИТЕЛЬНО (по желанию



1. Проблемы современных городов России.
2. Проблемы сельских поселений России.

