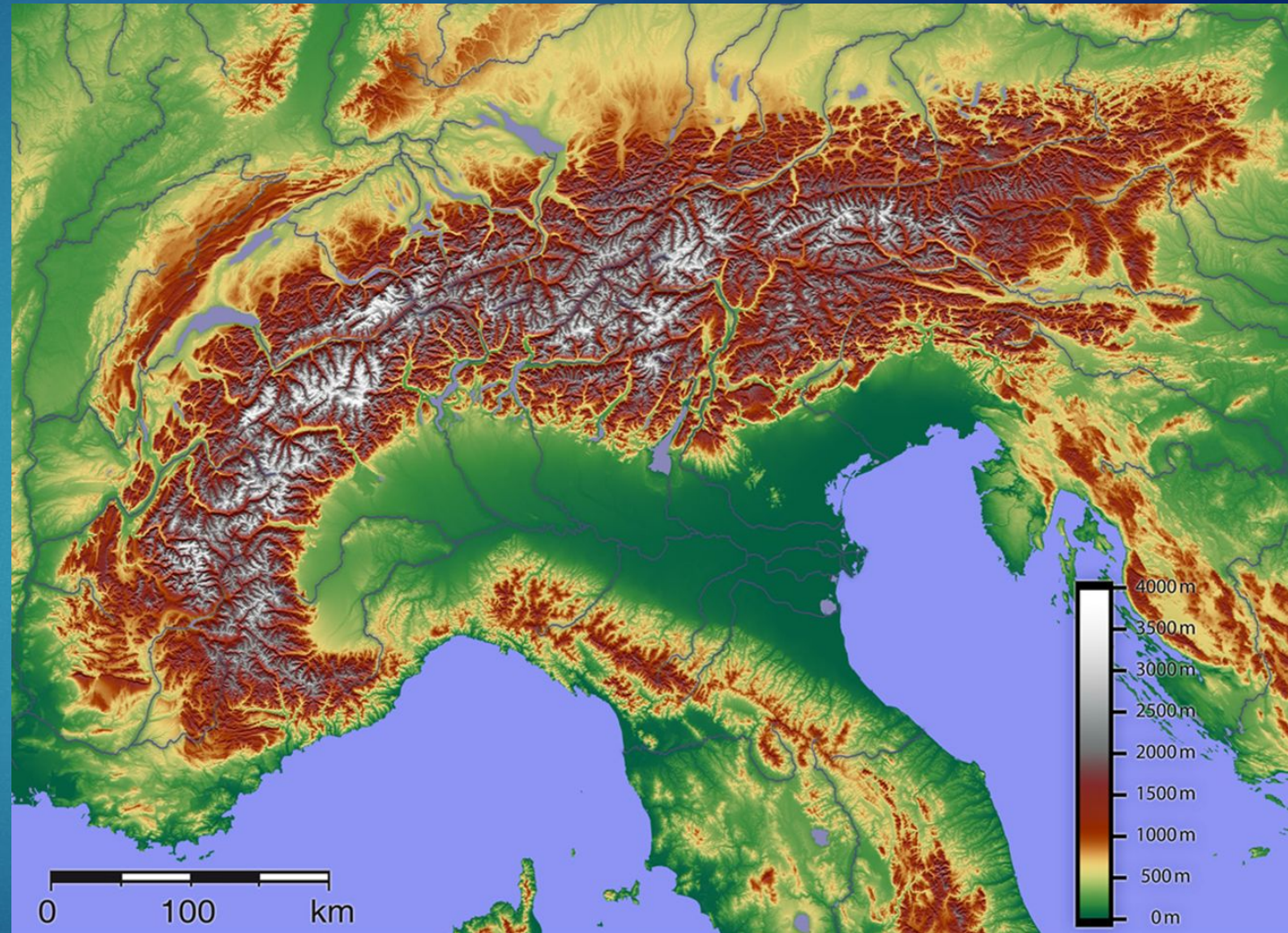




Альпы

Общая длина альпийской дуги составляет около 1200 км, ширина до 260 км.




Альпы — важный климатораздел Европы. К северу и западу от них располагаются территории с умеренным климатом, к югу — субтропические средиземноморские ландшафты.





Альпы занимают
территорию
площадью 190
тысяч км².

По занимаемому
пространству
они
сопоставимы с
Венгрией и
Австрией или
11% нашей
страны



Альпы располагаются на территории 8 стран: Франции, Монако, Италии, Словении, Германии, Австрии, Швейцарии и Лихтенштейна.





Поперечной долиной между Боденским озером и озером Комо Альпы разделяются на более высокие Западные и более низкие и широкие Восточные.

Гора Монблан – самая
высокая точка Западных
Альп. Её вершина
достигает 4808 м.

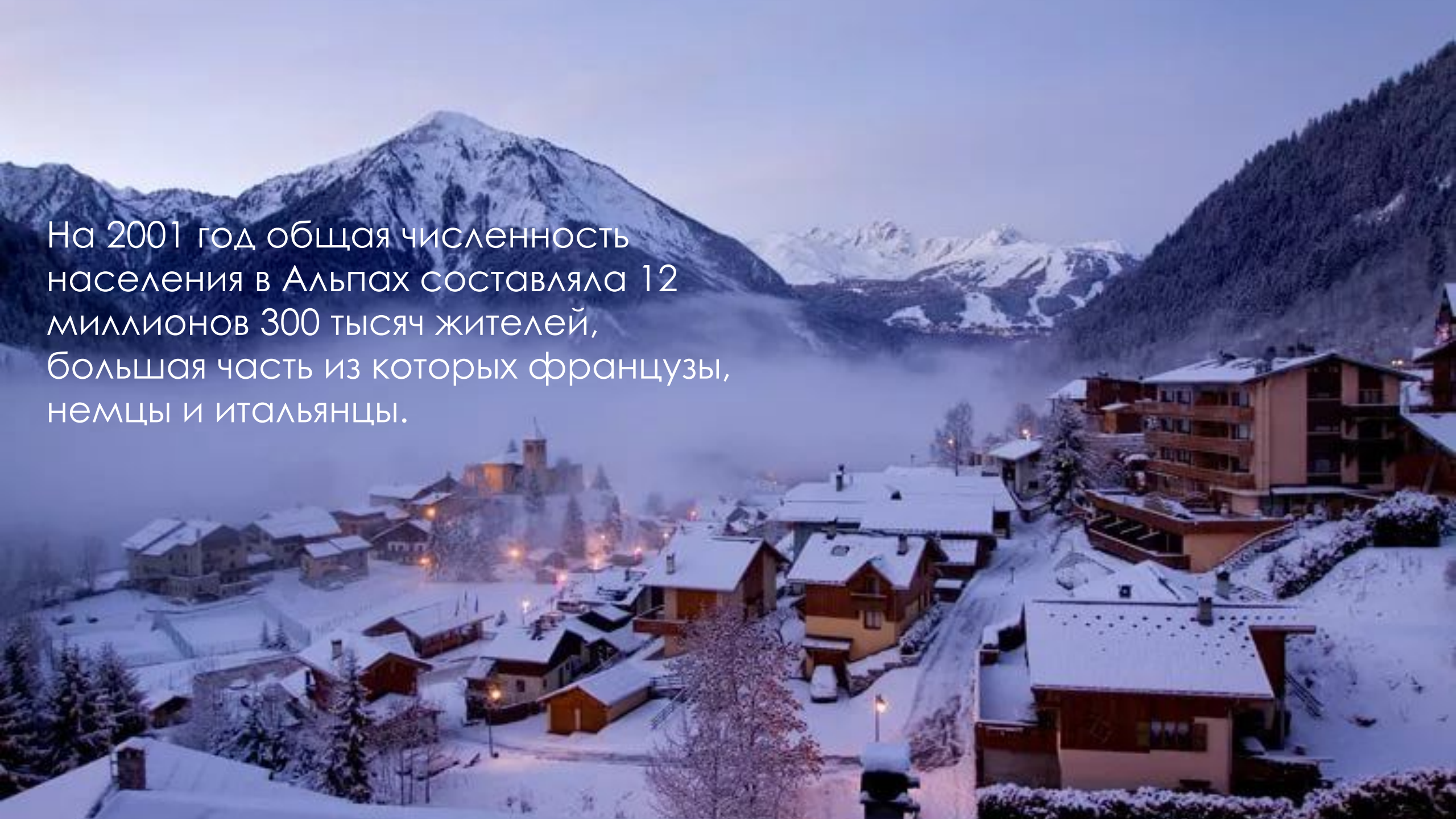




Гора Бернина – самая высокая точка
Восточных Альп. Её вершина
достигает 4048 м.

Альпы образовались в Мезозойскую эру
вместе с бабочками и динозаврами.



An aerial photograph of a mountain village in the Alps during twilight. The scene is dominated by snow-covered roofs of wooden houses and chalets. In the background, a large, rugged mountain peak is partially covered in snow, with a valley filled with mist or low clouds. The sky is a pale, dusky blue. The overall atmosphere is serene and quiet.

На 2001 год общая численность населения в Альпах составляла 12 миллионов 300 тысяч жителей, большая часть из которых французы, немцы и итальянцы.

Альпы — район международного альпинизма, горнолыжного спорта и туризма. Они популярны как летом так и зимой. Развитию туризма способствует большое количество аэропортов по всем Альпам. Эти горы обычно посещает более 50 миллионов туристов ежегодно.

