



“География әлемі” сайысы



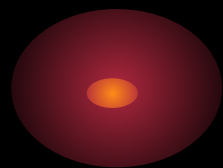
I кезең – Сұрақ-жауап?

II кезең – Картадан тап

III кезең – Бұл не?

IV кезең – Берілген объектіні тап

*V кезең – Экологиялық
байқау*





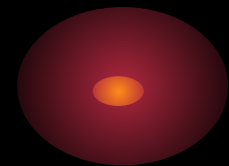
“Сұрақ-жауап”

кезеңі

Дүние жүзіндегі ең кең бұғаз?
Өзеннің құяр жері?
Мұхиттардың материкке енген бөлігі?



Дүние жүзіндегі ең суы мол өзен?
Дүние жүзіндегі ең биік сарқырама?
Дүние жүзіндегі ең үлкен көл?



Мұхиттың тереңдігін анықтайтын құрал?
Атмосфера құрамында ең көп кездесетін газ?
Күнге ең жақын айналатын планета?

«Картадан тап»

кезеңі



“Карта”тобына:

Қара теңіз

Байкал көлі.

Мексика шығанағы

“Глобус”тобына:

1. Қызыл теңіз

2. Балтық теңізі


3. Мадагаскар аралы

“План”тобына:

Үндістан түбегі

Камчатка түбегі

Ніл өзені



«Бұл не?» кезеңі

«Карта» тобына:

Балтық, Қара, Сары ,

«Глобус» тобына:

Охот, Ақ , Солтүстік ,

“План” тобына :

Жерорта , Баренец, , Азов ,



«Берітзеш объектіні маңа кезеш»





**Егер де мен ЭКОЛОГ
болсам...**





**Қош, сау
болыңыздар!**

