

Красильникова В.А
учитель географии
МКОУ ООШ №21
Г.Пятигорск

УРОК ГЕОГРАФИИ В 8 КЛАССЕ





Маршрутный лист туриста «Дорога к знаниям»

ФИ _____ **Смайлик -**

• **Подготовка к туристическому маршруту (тест)** _____ баллы

• **1. Станция «Научная»** _____ баллы

• **2. Станция «Глубинная »** _____ баллы

• **3. Станция «Картографическая»** _____ баллы

• **4. Станция «Гидрологическая»** _____ баллы

• **5. Станция «Химическая»** _____ баллы

• **6. Станция заключительная «Экологическая»** _____ баллы

• **Итого** _____ баллов

• **Понравилось ли на**
уроке _____

• **Что я узнал нового** _____

• **Что у меня не получилось** _____

• **Смайлик -**

Тест «Реки России»

- 1. Название место, где река берет свое начало?**
А) устье; Б) исток; В) водохранилище;
- 2. К бассейну, какого океана относится большинство рек России?**
А) Северного Ледовитого океана; Б) Тихого океана; в) Атлантического океана;
- 3. Отношение падения реки к ее длине называется:**
А) расходом воды; Б) уклоном; В) годовым стоком;
- 4. На реке Амур половодье начинается летом, потому что:**
А) тают ледники в горах; Б) начинаются муссонные дожди;
В) начинается таяние снега.
- 5. Самая длинная река России:**
А) Волга; Б) Енисей; В) Обь.



КЛЮЧ К ТЕСТУ «Реки России»

1. Б

2. А

3. Б

4. Б

5. В

Загадка ?

«Глядятся в него молодые рябинки,
Цветные свои, примеряя косынки.
Глядятся в него молодые березки,
Свои перед ним поправляя
прически.

И месяц, и звезды- в нем все
отражается...

Как это зеркало называется?»






Закройте глаза и представьте озеро!



ИСТОРИЯ



Искусство



Литература

Станция «Научная»

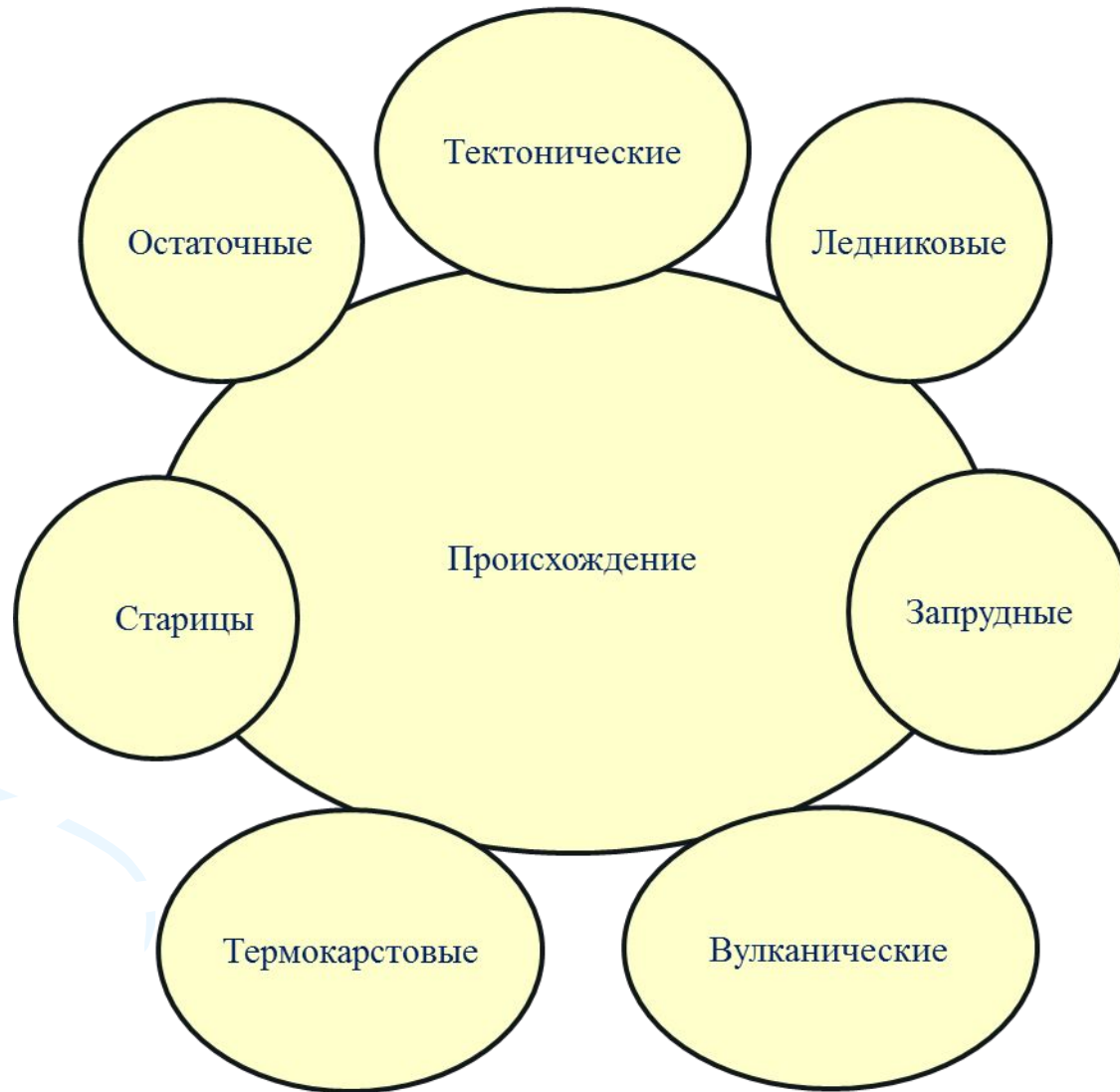
Озера – это скопление воды в природном углублении.

Классификация озер

- 1. по происхождению**
- 2. по сточности**
- 3. по солёности**



Станция «Глубинная»

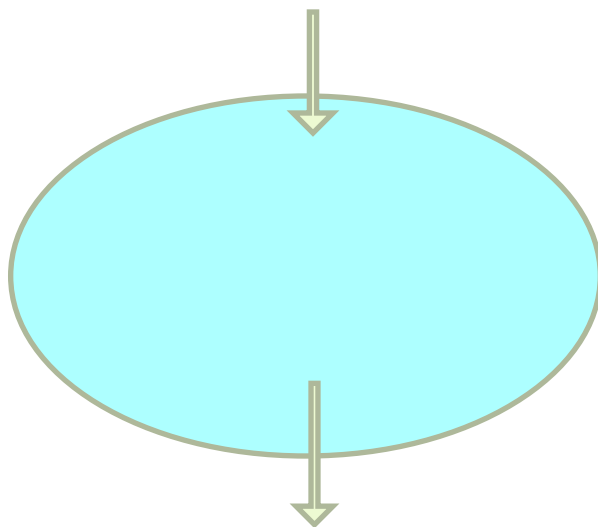
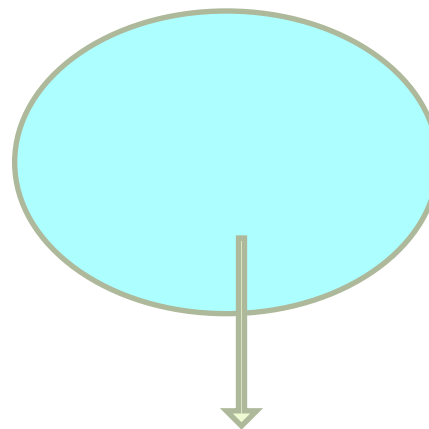
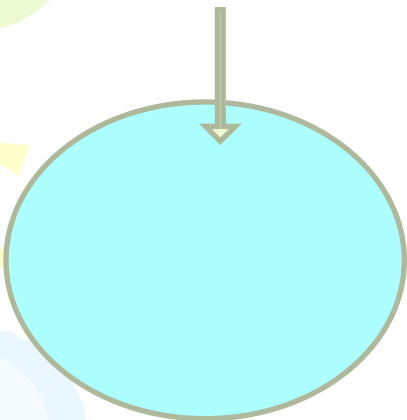


Станция «Картографическая»

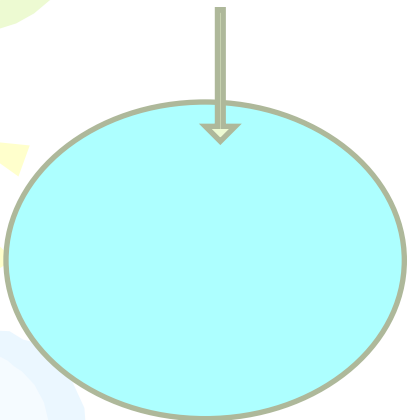
Каспийское, Байкал, Ладожское, Онежское, Таймыр, Ханка, Чаны, Белое, Топозеро, Ильмень



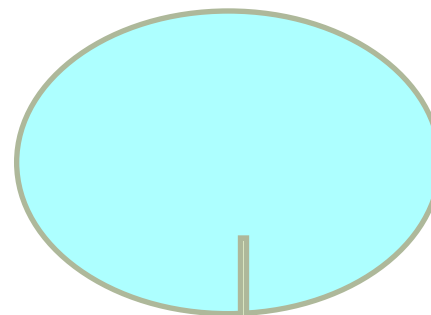
Станция «Гидрологическая»



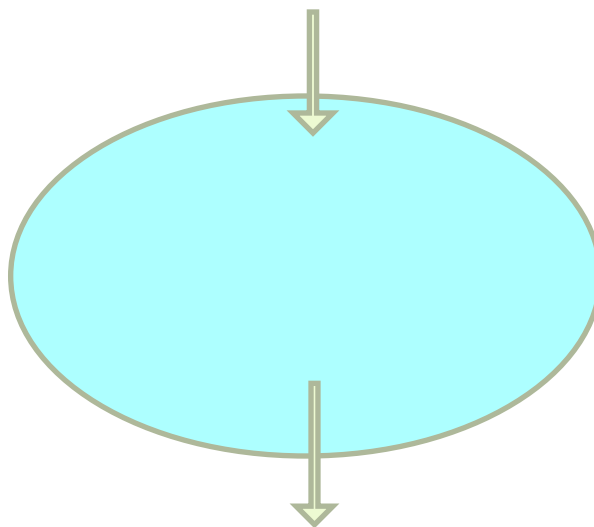
Станция «Гидрологическая»



Бессточное озеро
Например Каспийское,
озер Чаны



Сточное озеро
Ладожское, Онежское



Проточное озеро
Например Байкал

Станция «Химическая»

Соленое озеро – озеро, в котором испарение превышает количество выпавших осадков

??? Какое озеро сточное или бессточное будет более соленым?



Станция «Экологическая»



Целлюлозно-бумажный комбинат о.Байкал

Станция «Экологическая»



Место отдыха и вдохновения

Станция «Экологическая»

Озера на территории города Пятигорска



Озеро Провал
Озеро Новопятигорское
Озеро Тамбукан



Маршрутный лист туриста «Дорога к знаниям»

ФИ _____ **Смайлик -**

• **Подготовка к туристическому маршруту (тест)** _____ баллы

• **1. Станция «Научная»** _____ баллы

• **2. Станция «Глубинная »** _____ баллы

• **3. Станция «Картографическая»** _____ баллы

• **4. Станция «Гидрологическая»** _____ баллы

• **5. Станция «Химическая»** _____ баллы

• **6. Станция заключительная «Экологическая»** _____ баллы

• **Итого** _____ баллов

• **Понравилось ли на**
уроке _____

• **Что я узнал нового** _____

• **Что у меня не получилось** _____

• **Смайлик -**



Оцените свою работу

Если вы набрали

20-21 балл – оценка «5»

18-19 баллов – оценка «4»

Менее 18 баллов – оценка «3»



Домашнее задание

1. Повторить п.25
2. Составить кроссворд на тему «Озера России» из 10 слов.

Спасибо за урок!
Да новых встреч!