

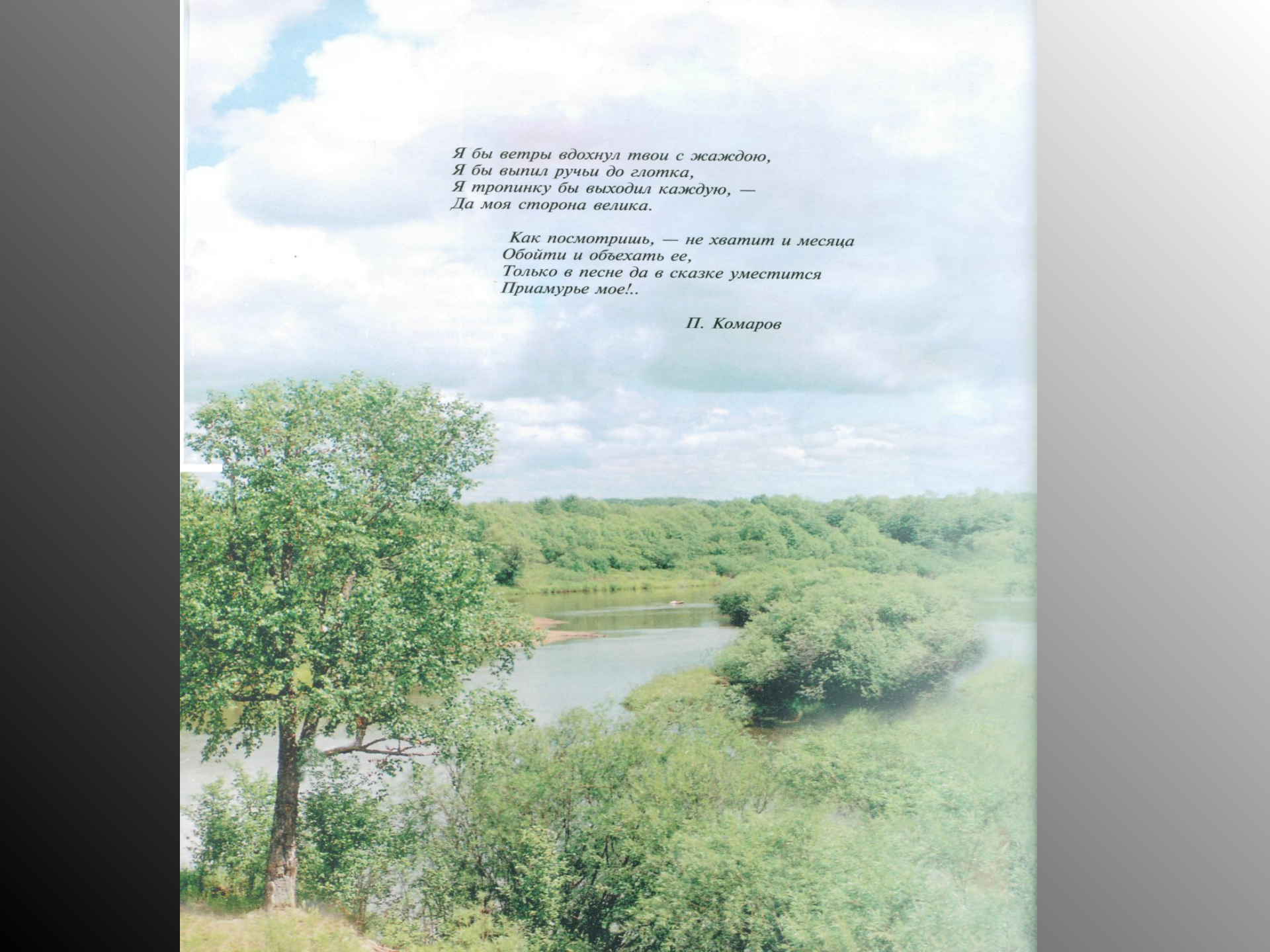
15 чудес

Приамурья

Работа, выполнена учащимися
краеведческого кружка
МОУ «Чильчинская СОШ»
Тындинского района Амурской
области.

Руководитель:

Варсонофьева Наталья Николаевна-
учитель географии



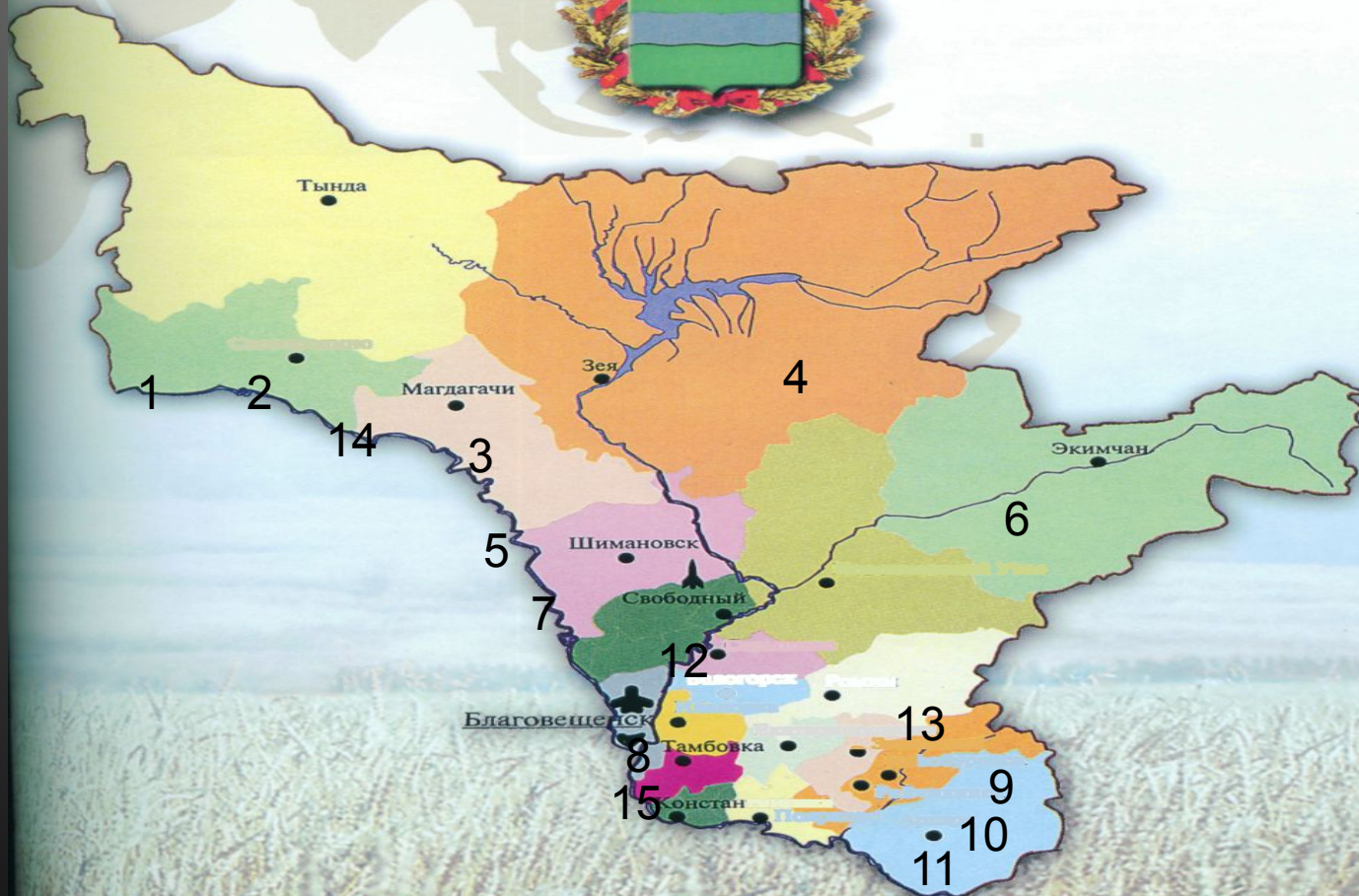
*Я бы ветры вдохнул твои с жаждою,
Я бы выпил ручьи до глотка,
Я тропинку бы выходил каждую, —
Да моя сторона велика.*

*Как помотришь, — не хватит и месяца
Обойти и объехать ее,
Только в песне да в сказке уместится
Приамурье мое!..*

П. Комаров



Благовещенск



1. Игнашинский минеральный источник

ИСТОЧНИК

Игнашинский минеральный источник- в Сковородинском районе

в 8 км. От с. Игнашино. Открыт в 1866 году. С 1878 года по 1941 года здесь функционировал курорт. Вода используется для лечения желудочно-кишечных, мочекаменных и других заболеваний.



2. Черпельские Кривуны.

Черепельские Кривуны – небольшой отрезок долины реки Амур

Ниже устья Ольдоя. Река образует здесь три большие излучины –

врезанные меандры: Верхне-, Средне-, Нижнечерепельские Кривуны.



3. Гонжинские минеральные источники

Гонжинские минеральные источники – находятся в Магдагачинском районе в 9 км северо-западной железнодорожной станции Гонжа в долине ручья Кислого. На глубине до 200 м. находятся три гидротермальные зоны с повышенным содержанием углекислоты; состав гидрокарбонатный кальциево-магниевый слабокислой реакции. Микроэлементы: медь, марганец, ванадий, повышенное содержание кремниевой кислоты и железа. Дебит 0,09 – 0,5 л\с. Вода благоприятна для лечения почечнокаменных болезней, кишечно-желудочных заболеваний, гипертонической болезни, радикулита и др. На базе Гонжинских минеральных источников с 1960 года функционирует бальнеологическая больница Управление здравоохранения областной администрации.



4. Огорон

Огорон – озеро ледникового происхождения расположено в понижении между хребтами Соктахан и Джагды. Площадь около 8 кв. км., наибольшая глубина 5 м.

Из озера вытекает река Деп.

Вдоль восточного берега проходит трасса



5. Горящие Горы.

Горящие Горы – 2-х километровый отрезок высокого обрывистого берега реки Амур, расположенный в 12 км. ниже устья Онона, в котором обнажаются слои бурого угля и лигнита, чередующиеся с песками. Уголь и лигнит самовозгорелись и непрерывно горят уже более 300 лет.





6. Быссинский минеральный источник.

Быссинский минеральный источник – на левобережье реки Бысса в 135 км от её устья, в 80 км от железнодорожной станции Февральск в Селемджинском районе. Термальный, температура воды летом - 42° - 43° С, зимой 19° С. Вода слабоминерализованная (до 450 мг/л), гидрокарбонатно - хлоридно – сульфатно – натриевого состава, с запахом сероводорода. Микроэлементы – мышьяк, марганец, титан, галлий, ванадий, хром, молибден, литий, медь. Вода благоприятна для лечения ревматизма, кожных, сердечно-сосудистых и некоторых других заболеваний. Планируется строительство спортивно-оздоровительного комплекса.



7. Корсаковский Кривун

Корсаковский Кривун – небольшой отрезок длины реки Амур и ниже устья Береи. Амур описывает здесь петлю длиной более 30 км. Это крупная врезанная меандра с крутыми скалистыми берегами.





8. Михайловские Столбы

Михайловские столбы – уникальный каскад из 16 разновысотных утёсов, расположенных в 46 км западнее города Благовещенска.

Название «Столбы» дано за уникальные экзотические формы и определённое сходство отдельных массивов с Красноярскими Столбами. «Столбы» образовались в нижнемеловую эпоху и возраст их составляет примерно 115 млн. лет. Этот район люди начали осваивать в эпоху древнекаменного века. На одной из скал сохранилось углубление до 4- метров – мохэское святилище. Оно датируется первой половиной II тысячелетия до н.э. и является памятником духовной культуры амурских аборигенов (мохэ).

Относительно небольшая высота, монолитность, небольшая протяжённость. Обуславливают возможность их использования в туристско-экскурсионных, туристско-спортивных целях.





9. Горячие Ключи

Горячие Ключи – памятник природы в Архаринском районе в верховье реки Мутной. Имеет оздоровительное значение.



10. Есауловский минеральный источник («Кислый ключ»),

Есауловский минеральный источник находится в Архаринском районе в 3 км от разъезда

Есауловка. Состав гидрокарбонатный натриево-калиевый, температура воды 5°C. Используется

местным населением для лечения желудочно-кишечных заболеваний.



11. Озеро Долгое

Расположено в Архаринском районе, славится своими лотосами. Если хотите попасть на их цветение, отправляйтесь в путешествие в июле или начале августа. Кстати, лотосы также выращивают ученики Новопетровской школы (Константиновский район).




12. Белые горы

Белые горы тянутся по правому берегу Зеи, примерно в 140 км от Благовещенска. Белыми горы кажутся из-за кварцевых песков. Кроме этого, они интересны многочисленными родниками, оврагами и своеобразной растительностью.



13. Писаницы



Эти археологические памятники (рисунки, выполненные древним человеком на скалах) у нас в области обнаружены на правом берегу Архары (между притоками Татакан и Дыда) и в долине правого притока Зеи реки Онени (Зейский район). Попастъ к ним можно через фирмы, занимающиеся экологическим туризмом.

В пещерах и на гладких плоскостях скал древние художники изображали различных животных, демонстрируя великолепное знание их повадок.

Зарождение и развитие искусства было связано с производственной деятельностью людей. Они старались показать то, что им было полезно, чего они больше всего желали. Поэтому на стенах пещер люди рисовали тех животных, которые чаще бывали объектами охоты. У этих «картинных галерей» каменного века и скульптурных изображений совершались определённые Обряды, способствующие, по мнению исполнителей, удачной охоте или увеличению поголовья животных. Как полагают учёные, искусство было связано с магией. Некоторые животные на рисунках поражены копьями, истекают кровью. Несомненно, такой сюжет в представлении древних должен был принести успех на охоте. С наскальной живописью и скульптурой тесно связана зарождающаяся мифология, элементы счёта и даже древнейшие календари.



14. Албазино

Албазино находится на окраине одноимённого села в Сковородинском районе до сих пор стоят остатки знаменитой Албазинской крепости, основанной Ерофеем Хабаровым в XII веке. Об истории освоения Амурской земли расскажут экспонаты местного музея.



Церковь в Албазино





15. Кладбище динозавров.

Кладбище динозавров находится на юго-западной окраине Благовещенска.

Амурские и

приезжие палеонтологи работают над захоронениями древних жителей Земли не первый год.

Найденного ими материала уже сейчас достаточно, чтобы в Приамурье появился уникальный музей динозавров.

Летом 1999 года впервые в России на территории Амурской области обнаружен целый скелет динозавра. Находке около 60 млн. лет.



