

«Великие географические открытия»

Интегрированный урок истории + географии

**Великие географические открытия
укрепили человека в свои силы,
открыли перед ним новые возможности
и перспективы. Европа пришла в
движение».**

Гвардини.

Цели урока:

- - выяснить причины Великих географических открытий, дать им общую характеристику;
- - ознакомить учащихся с мореплавателями-первооткрывателями, дать общее представление о завоеваниях испанцев и португальцев и оценку этим завоеваниям;
- - выявить последствия и значение Великих географических открытий;
- - развивать у учащихся умение устанавливать причины, следствия и значение исторических событий и явлений, умение конкретизировать события;

Основные понятия: колония, метрополия, конкиста.

Оборудование урока: мультимедийный проектор и экран, карта “Великие географические открытия”.

План изучения нового материала

- 1. Новые изобретения и усовершенствования.**
- 2. Причины Великих географических открытий.**
- 3. Великие географические открытия и великие мореплаватели-первооткрыватели.**
- 4. Значение Великих географических открытий.**

- **Великие географические открытия (ВГО) - условный термин, обозначающий крупнейшие географические открытия европейских путешественников в 15 - середине 17 веков**

Три главные предпосылки открытия

1. В XVв. Турки, завоевав Византию, перерезали торговый путь из Европы, на Восток.



Три главные предпосылки открытий

2. Недостаток золота как денежного металла.




Три главные предпосылки открытий

3. Развитие науки и техники, особенно судостроения и навигации.



Новые типы судов

Каравелла,
косые паруса



Галион




Возможности для длительных морских путешествий

компас



астролябия



Причины географических открытий

- 1. совершенствование техники и орудий труда (изобретение водяного двигателя, домен и т. д.);**
- 2. развитие мореплавания и кораблестроения;**
- 3. увеличение производства товаров и расширение торговли;**
- 4. поиск новых торговых путей.**

(Под запись в тетради)


Краткая характеристика ВГО

Дата	Мореплаватель	Открытие

ГЕНРИХ-МОРЕПЛАВАТЕЛЬ




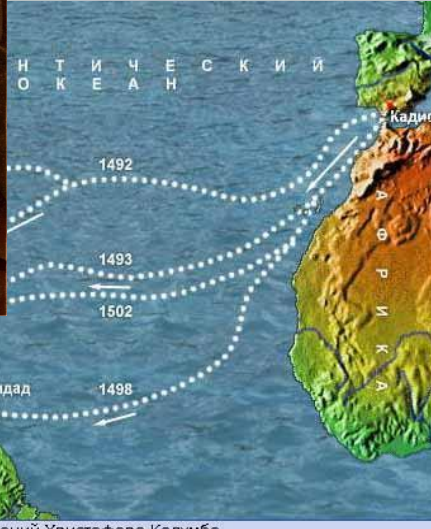
БАРТОЛОМЕУ ДИАШ



Визия Христофора Колумба



Маршруты плаваний Христофора Колумба.



- 1 экспедиция (1492 – 1493). 3 корабля «Санта –Мария», «Пинта», «Нинья» – 90 человек. От Канарских островов повернули на запад, пересекли Атлантический океан, дошли до о.Сан – Сальвадор (12 октября 1492г. –дата открытия Америки).Посетили Богамские острова, открыл о. Куба, достигли о. Гаити.
- 2 экспедиция (1493 – 1496). 17 судов, 1,5 тыс.человек. Открыты: о. Доминика и Гваделупа, 20 Малых Антильских островов, о. Пуэрто – Рико.
- 3 экспедиция (1498 -1500). 6 судов. Открыты: о. Тринидад, Карибское море.
- 4 экспедиция (1502 – 1504). 4 судна. Открыты: о. Мартиника, Гондурасский залив, Гондурас, Никарагуа, Коста – Рика, Панама.

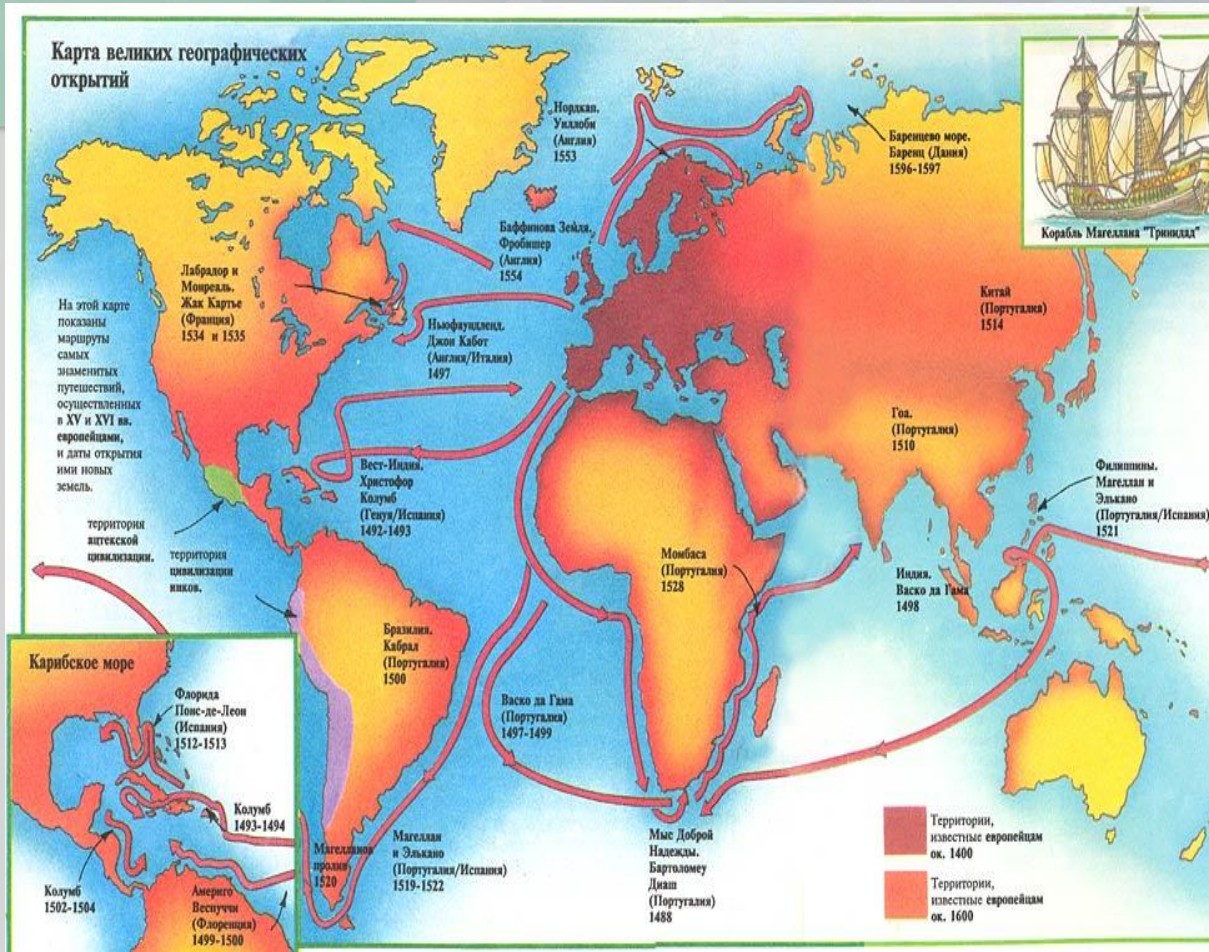
ВАСКО ДА ГАМА



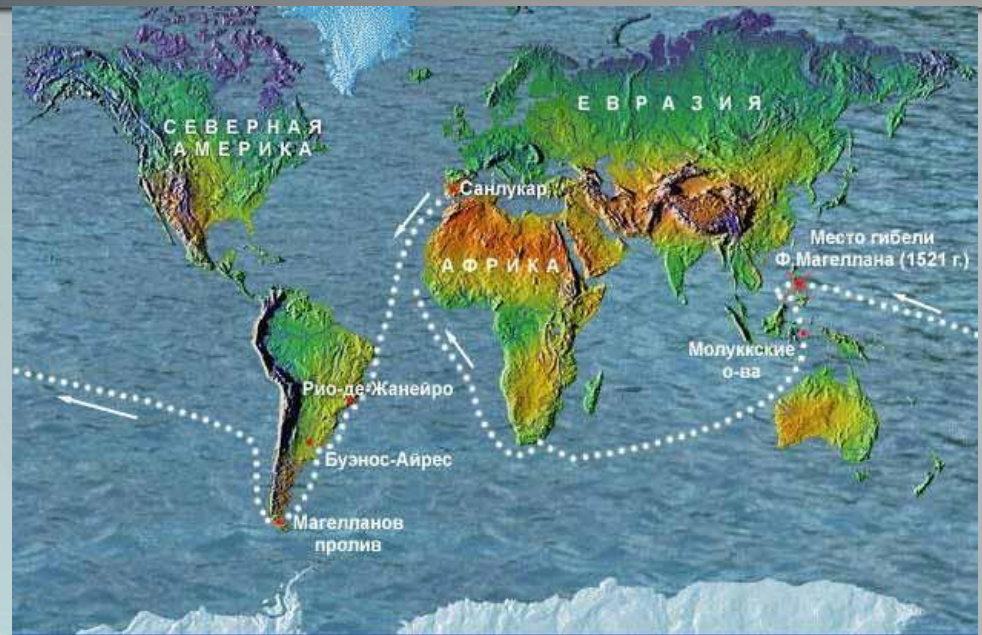
Уникальный мир Индии



Америго Веспуччи – флорентийский купец, географ, мореплаватель.



Путешествие Магеллана




Первая кругосветная экспедиция Ф. Магеллана. 1519-1522 гг.

Совершил первое кругосветное путешествие. Экспедиция началась 20 сентября 1519 года на 5 судах, без карт. Высадились для пополнения запасов в Рио-де-Жанейро, обследовали берега Бразилии и Аргентины. В антарктических широтах на корабле произошел мятеж, но Магеллан смог его подавить. Через пролив (впоследствии названным Магеллановым) корабли попали в Тихий океан, Филиппинский архипелаг, где погиб Магеллан. Команда продолжала движение на запад и в Испанию вернулись только 2 корабля.

Навигационные карты

Карта XV века



Карта XVI века





Маршруты важнейших путешествий в XV-середине XVII в.

Владения крупнейших держав в середине XVII в.

- ← Афанасия Никитина 1466-1472 гг.
- ← Бартоломео Диаш 1487-1488 гг. (открытие пути в Индийский океан)
- ← Христофора Колумба 1492-1493 гг. и 1502-1504 гг. (начало открытия Америки)
- ← Васко да Гама 1497-1499 гг. (открытие морского пути в Индию)

- ← Фернандо Магеллана 1519-1521 гг. (первое кругосветное плавание)
- ← Абель Тасмана 1642-1644 гг. (открытие Новой Зеландии и Австралии)
- ← Семена Дежнева 1648 г. (открытие пролива между Азией и Америкой)
- ← Основные направления освоения русскими Сибири и Дальнего Востока

- Испании
- Португалии
- Франции
- Голландии
- Англии

Цифрами обозначены:
 1 Голландия 2 Англия
 3 Франция 4 Испания
 5 Португалия

ПОСЛЕДСТВИЯ ГЕОГРАФИЧЕСКИХ ОТКРЫТИЙ

положительные

1. Разрушение старых представлений о мире
2. Получены новые данные о Земле – она по форме шар
3. Новые представления о землях, континентах, народах
4. Получили развитие науки: география, астрономия, история
5. Складывается единый мировой рынок
6. Главные морские пути сместились из морей в океаны
7. Появились новые порты: Лиссабон, Лондон, Амстердам
8. Новые продукты питания

ПОСЛЕДСТВИЯ ГЕОГРАФИЧЕСКИХ ОТКРЫТИЙ

отрицательные

1. Гибель древней культуры Нового Света
2. Создание новых колоний
3. Революция цен
4. Большие жертвы, гибель путешественников, мирного населения


Великие географические открытия и великие первооткрыватели

Дата	Мореплаватель	Открытие
1487-1488	Бартоломеу Диаш	Маршрут путешествия Вдоль западного побережья Африки к мысу Доброй Надежды
1492 г.	Испанец Христофор Колумб	Открыл Америку
1497-1499 гг.	Португалец Васко да Гама	Открыл морской путь к Индии
1507 г.	Итальянец Америго Веспуччи	Доказал, что открытые Колумбом земли – новый материк, который был назван в его честь Америкой.
1519-1522 гг.	Португалец Фернан	Совершает первое в мире

Закрепление

Почему их называли Великими?

Почему именно ВГО стали отправной точкой отсчета нового периода в истории человечества, который мы называем Новое время?



Задание на дом.

1. оформить контурную карту, нанеся на нее маршруты путешествий мореплавателей
2. выявите направления, в которых осваивали новые земли португальские и испанские мореплаватели. Сделайте самостоятельные выводы.

Работа с терминами

- Колония – страна или территория, находящаяся под властью иностранного государства, лишенная самостоятельности.
- Метрополия – страна, владеющая колониями.
- Таким образом, начался период захвата и колонизации Америки (15–16 вв.)
– конкиста. Золото – могущественный металл, заставивший испанских и португальских колонизаторов покорить огромный континент с населением, значительно превышавшим население Пиренейского полуострова.

Конкиста



Период завоевания Центральной и Южной Америки испанцами и португальцами в конце XV – XVI вв. Походы завоевателей сопровождалось истреблением и порабощением племён и народов, опустошением и разграблением целых областей, насилием и массовыми пытками. Награбленное золото, рабы, земли делились между конкистадорами.