

Обобщающий урок по теме : «Экономические районы России



Найдите ошибки

- 1.Россия – самая маленькая страна мира.
- 2.Северная материковая оконечность страны – остров Рудольфа в архипелаге Земля Франца – Иосифа.
- 3.Крайняя южная точка России – город Кушка.
- 4.Велика протяженность России с запада на восток.
5. Крайняя западная оконечность находится на песчаной косе в Балтийском море, недалеко от города Калининграда.
- 6.На материке крайняя точка мыс Рудольфа.
- 7.Россия имеет сухопутную границу с 20 государствами.
- 8.И с 2 странами морскую границу – это США и Япония.
- 9.Самая протяженная граница у России с Китаем


Экономические районы

России:


- 1. Европейский Север**
- 2. Северо-Западный**
- 3. Центральный**
- 4. Центрально-Черноземный**
- 5. Европейский Юг**
- 6. Волго-Вятский**
- 7. Поволжский**
- 8. Уральский**
- 9. Западно-Сибирский**
- 10. Восточно-Сибирский**
- 11. Дальневосточный**

Какому экономическому району соответствует утверждение:


1. Природными ресурсами район не богат, поэтому промышленность работает в основном на привозном сырье. Имеются запасы бурого угля (Подмосковный бассейн), фосфоритов, торфа, известняка, песка, леса - на севере и северо-западе района.



2. Территория большая - 1643 тыс. км². Омывается водами Северного Ледовитого океана. Здесь расположены важные порты РФ - Мурманск (незамерзающий), Архангельск. Часть Баренцева моря, согретая ветвью теплого Северо - Атлантического течения, не замерзает. Довольно значительная часть территории района расположена севернее Полярного круга в холодном поясе.




3. Промышленные предприятия этого района размещаются в крупных городах - Воронеже, Курске, Липецке, Тамбове, Белгороде, Мичуринске, Ельце. В Курске представлено точное машиностроение; в Белгороде - металлоемкое машиностроение - производство горного оборудования. В Липецке находится крупный тракторный завод.




4. Производство энергетического оборудования: генераторов и турбин для ГЭС, ГРЭС, АЭС представлено предприятиями в Санкт-Петербурге. Развито судостроение: "Адмиралтейский", "Балтийский" заводы Санкт-Петербурга производят атомные ледоколы, океанские сухогрузы и др.

Наукоемкие отрасли представлены приборостроением, радиотехникой, электроникой, электротехникой (Санкт-Петербург, Новгород, Псков, Великие Луки, Старая Русса). В Новгороде, Пскове, Выборге, Калининграде производят радио- и телевизионную аппаратуру, видеомагнитофоны.




5. Национальный состав - неоднороден: проживают русские (большинство), мордва, марийцы, чувашаи, татары, удмурты. Наиболее древнее население - народы уральской языковой семьи (финно-угорская группа) - марийцы и мордва. Их предки жили здесь за много веков до нашей эры. Вторая по времени формирования этническая группа населения - тюркская (чувашаи, татары) - освоили этот район в III-' IV вв. нашей эры. Третьим этническим слоем является славянский, представленный в основном русскими, которые пришли в этот район в XIII в., когда был основан Нижний Новгород.




6. Природные ландшафты этого района многообразны. Здесь есть горные хребты и степные равнины, бурные горные реки и пересыхающие реки и озера, оазисы субтропической растительности на черноморском побережье и холодные снежные вершины гор.


По природным условиям район делится на три зоны: равнинную, предгорную и горную. Равнинная (степная) - занимает большую часть территории и простирается от реки Дон до долин рек Кубань и Терек. Предгорная зона располагается южнее и протягивается небольшой полосой с северо-запада на юго-восток. Предгорье постепенно переходит в систему горных отрогов (горная часть).



7. Горы этого района - "кладовая" полезных ископаемых. Месторождения железных, медных и других руд приурочены к магматическим породам восточного склона гор. Здесь же находятся месторождения асбеста, мрамора, талька, самоцветов. Имеются запасы железной руды, которые еще содержат хром, титан, ванадий. Более ста лет дают железную руду горы Благодать и Высокая. Их запасы сильно истощены. 2/3 железорудных запасов содержит Качканарское месторождение.



8. Этот экономический район расположен вдали от наиболее развитых районов страны. Только на юге проходят железные дороги (Транссибирская и Байкало-Амурская) и по Енисею в короткую навигацию обеспечивается связь с Северным морским путем. Особенности географического положения и природно-климатических условий, а также слабая освоенность территории затрудняют условия индустриального развития региона.



9.Одной из очень важных отраслей промышленности района является рыбная промышленность. По производству продукции этой отрасли район занимает первое место среди районов России. Только здесь осуществляется добыча ценных лососевых рыб, сайры, крабов

Найдите соответствие

Центр	Специализация
Нижний Новгород	Черная металлургия
Липецк	Топливная промышленность
Мончегорск	Автомобилестроение
Мурманск	Цветная металлургия
Ухта	Целлюлозно-бумажная
Архангельск	Речное судостроение
Энгельс	Рыбная промышленность