

A colorful illustration of a globe in the center, surrounded by twelve diverse children of various ethnicities and ages. The children are depicted in a circular arrangement, some standing and some sitting, all smiling and appearing to be in a joyful, celebratory mood. The globe shows continents in green and oceans in blue. The children are wearing various colorful outfits, including dresses, shirts, and pants. The background is white, and the entire illustration is enclosed in a dashed border.

# Знаток географии

- ▶ Подготовила
- ▶ учитель географии
- ▶ ГБОУ СШ № 7 им. М.К. Янгеля
- ▶ Утеулиева Р.Ж.

# I тур “СВОЯ ИГРА”



<b>САМЫЙ, САМАЯ, САМОЕ...</b>	<b><u>5</u></b>	<b><u>10</u></b>	<b><u>15</u></b>	<b><u>20</u></b>	<b><u>25</u></b>
<b>ЗЕМНАЯ КОРА, РЕЛЬЕФ ЗЕМЛИ</b>	<b><u>5</u></b>	<b><u>10</u></b>	<b><u>15</u></b>	<b><u>20</u></b>	<b><u>25</u></b>
<b>МИРОВОЙ ОКЕАН, ВОДЫ ЗЕМЛИ</b>	<b><u>5</u></b>	<b><u>10</u></b>	<b><u>15</u></b>	<b><u>20</u></b>	<b><u>25</u></b>
<b>РАЗНОЕ</b>	<b><u>5</u></b>	<b><u>10</u></b>	<b><u>15</u></b>	<b><u>20</u></b>	<b><u>25</u></b>



Самый большой  
материк Земли?

Евразия



Самый высокий  
вулкан Африки?

Килиманджаро



Самое известное и  
теплое течение?

**Гольфстрим**

# Самая южная точка Земли?

**Южный полюс в  
Антарктиде**

# Самая протяженная горная цепь мира

**Кордильеры. Окаймляют западные  
окраины Северной и Южной Америки.  
Подразделяются на Кордильеры  
Северной Америки и Кордильеры  
Южной Америки, или Анды**



Какой единый  
материк составляли  
южные материки?

**Гондвана**

Какой материк не  
имеет вулканов?

**Австралия**



Как называется  
колебания земной  
коры?

**Землетрясение**



Что лежит в  
основании всех  
равнин?

**Платформы**



# Что располагается между платформами?



**Области  
складчатости.**

Океан, занимающий  
одну треть  
поверхности Земного  
шара?

**Тихий**

Океан, расположенный  
между четырьмя  
материками: Евразией,  
Австралией,  
Антарктидой и Африкой?

**Индийский**

Средняя соленость в  
мировом океане?

**35 промилле**





Как называется  
движение воды в  
природе?

**Круговорот**

Природный водный  
поток, текущий по  
углублению-руслу?

**Река**



# Уменьшенная модель Земли?

**Глобус**



Единственная страна в  
мире, занимающая  
целый континент

**Австралия**

# Большое скопление островов

**Архипелаг**

Как называется  
сборник  
географических карт?

**Атлас**

Как называется  
линия, до которой  
нельзя дойти?

**Горизонт**





## II тур “В поисках сокровищ”

- ▶ 1. 5 градусов северной широты и 62 градуса западной долготы
- ▶ 2. 3 градуса южной широты и 37 градусов восточной долготы
- ▶ 3. 15 градусов южной широты и 47 градусов западной долготы
- ▶ 4. 27 градусов северной широты и 86 градусов восточной долготы
- ▶ 5. 28 градусов северной широты и 77 градусов восточной долготы



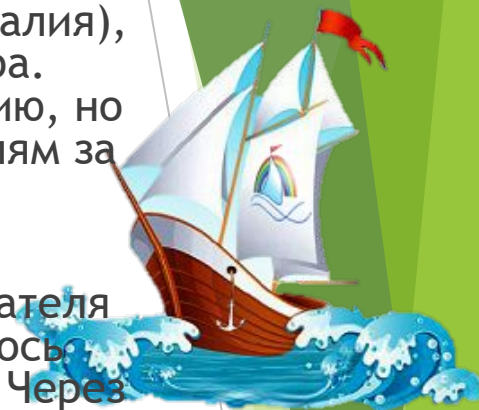


# III тур Конкурс капитанов.



# IV тур «Отгадай путешественников и мореплавателей»

- ▶ 1. Этот мореплаватель родился в 1451 году в Генуе (Италия), с 1476 по 1485 годы жил в Португалии и на острове Мадейра. Возглавил экспедицию с целью поиска пути в богатую Индию, но в 1492 году привел испанские корабли к неизвестным землям за Атлантическим океаном. Открытие Нового Света стало величайшим событием в истории человечества.
- ▶ 2. В 1521 году из Испании под началом этого мореплавателя отправился флот из 5 кораблей, на борту которых находилось 237 человек. Так началось первое кругосветное плавание. Через три года в сентябре 1524 года в порту Севильи бросил якорь корабль «Виктория», его экипаж состоял из 18 человек, среди которых не было инициатора плавания. Он погиб в апреле 1521 года на Мактане, в одном из Филиппинских островов.
- ▶ 3. Это известный португальский мореплаватель эпохи Великих Географических Открытий. Первым открыл морской путь в Индию (1497-99) вокруг Африки. Занимал должности губернатора и вице-короля Португальской Индии.





# V тур «Веселые загадки»






# VI тур «Отгадай страну»





# VI тур «Отгадай страну»







# VI тур «Отгадай страну»






# VI тур «Отгадай страну»





# VI тур «Отгадай страну»





# VI тур «Отгадай страну»



Спасибо за игру!

