


Наша планета Земля



План местности

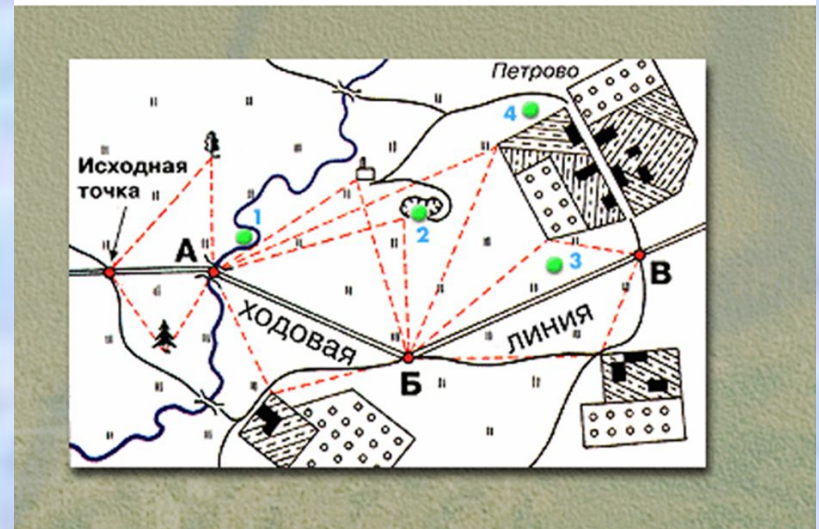
План урока

- Виды изображений земной поверхности
- Что такое план местности
- Условные знаки плана
- Практическая работа
- Домашнее задание



Виды изображения земной поверхности

- Рисунок
- Фотография
- Аэрофотоснимок
- План местности



Задание:

- сравнить разные виды изображения земной поверхности, назвать их преимущества и недостатки
- По какому изображению удобнее определять расстояния, объекты, направление движения, названия пунктов

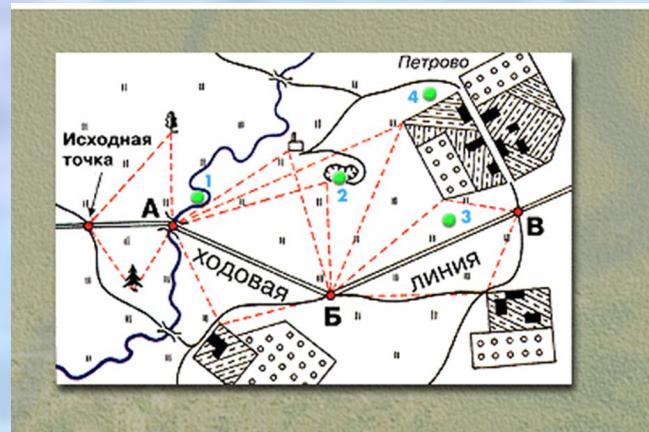
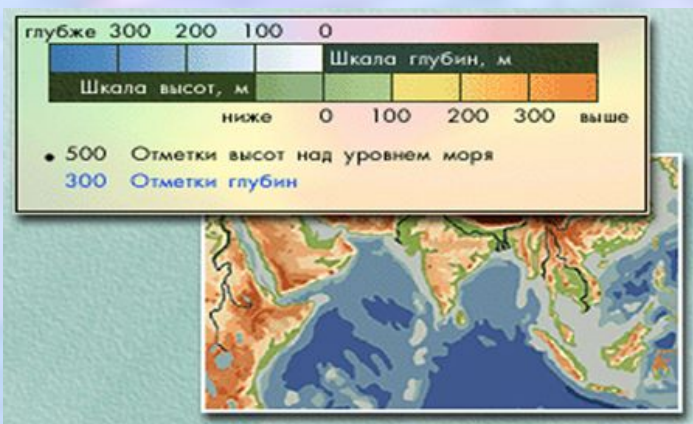


Что такое план местности?

Основные признаки плана

- Уменьшенное изображение
- Масштаб
- Условные знаки

Задание. Чем план отличается от географической карты?

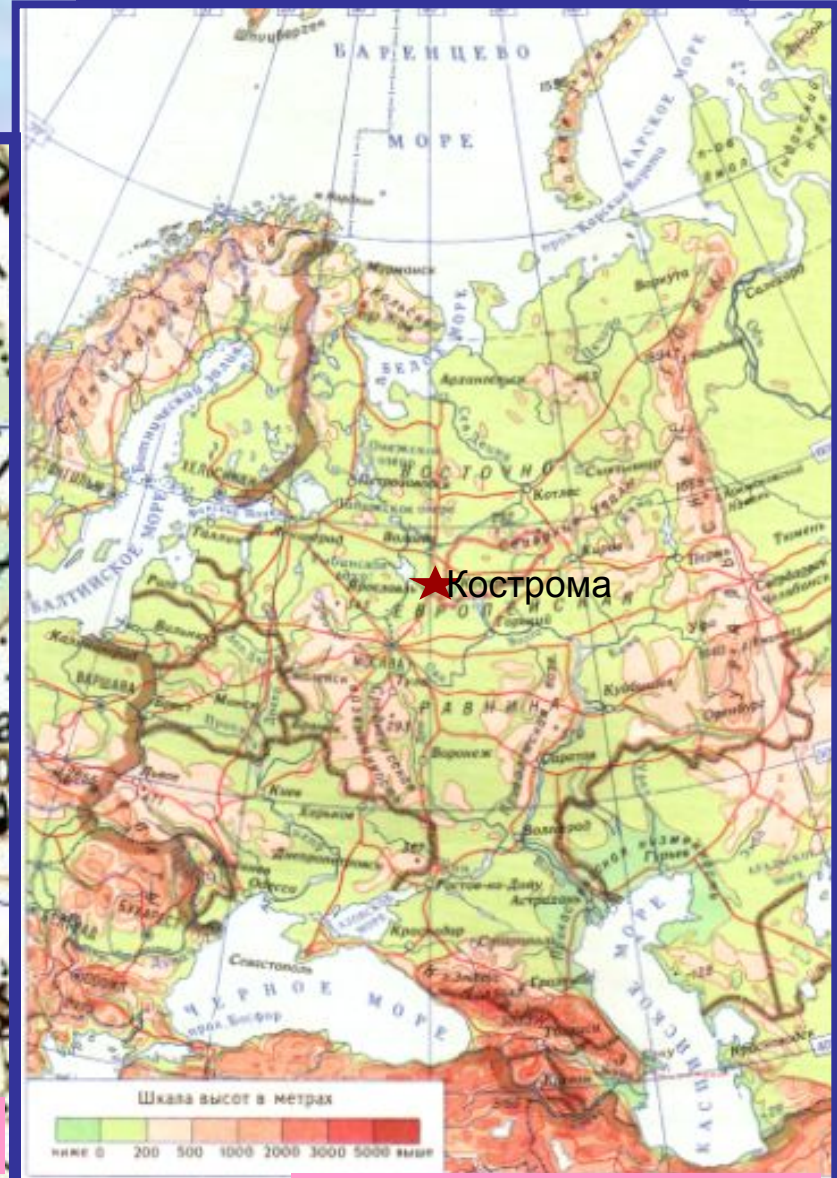


Европейская часть России

План поселка Судиславль



Масштаб 1:1000



Масштаб 1:25000000

Условные знаки плана

Зеленый цвет	Синий цвет	Коричневый цвет	Черный цвет
растительность	Водные объекты	рельеф	Объекты Деятельности человека
Луг, лес (хвойный, лиственный, смешанный, кустарники)	Река, озеро, родник, болото	Горизонтали, холм, овраг, яма	дороги, шоссе, линия электропередач

Домашнее задание. Начертить в таблицу условные знаки, используя атлас.

Практическая работа

Топографический диктант

Заменить подчеркнутые слова условными знаками.

□ Мы шли по хвойному лесу. За ним было болото. Вдоль болота шла тропинка, мы подошли к реке и перешли ее через мост. Нам пришлось перейти через овраг, чтобы найти родник. Рядом с родником росли кустарники.

Домашнее задание.

В тетради для полевой практики

1. Зарисовать условные знаки (не менее 20, в каждом разделе по 5)
2. Придумать топографический диктант не менее 10 знаков.
3. Знать понятия темы урока.