

ВЕЛИКИЕ ГЕОГРАФИЧЕСКИЕ ОТКРЫТИЯ




**МБОУ «СУВОУ для ОсДП»,
Пермский край, г.Лысьва.
Учитель 1 кв.категории
ВАСИЛЬЕВА ОКСАНА ЕВГЕНЬЕВНА**

ВЕЛИКИЕ ГЕОГРАФИЧЕСКИЕ ОТКРЫТИЯ – ПЕРИОД В ИСТОРИИ ЧЕЛОВЕЧЕСТВА, НАЧАВШИЙСЯ В XV ВЕКЕ И ПРОДОЛЖАВШИЙСЯ ДО XVII ВЕКА, В ХОДЕ КОТОРОГО ЕВРОПЕЙЦЫ ОТКРЫВАЛИ НОВЫЕ ЗЕМЛИ И МОРСКИЕ МАРШРУТЫ В АФРИКУ, АМЕРИКУ, АЗИЮ И ОКЕАНИЮ В ПОИСКАХ НОВЫХ ТОРГОВЫХ ПАРТНЕРОВ И ИСТОЧНИКОВ ТОВАРОВ, ПОЛЬЗОВАВШИХСЯ БОЛЬШИМ СПРОСОМ В ЕВРОПЕ.

ПРИЧИНЫ ВЕЛИКИХ ГЕОГРАФИЧЕСКИХ ОТКРЫТИЙ

В XV в. в Европе две морские державы – Испания и Португалия являлись обладательницами самого мощного и оснащенного флота. Именно эти государства сыграли главную роль в открытии и освоении новых земель





**ЕВРОПЕЙЦЫ ЗНАЛИ ТОЛЬКО ОДИН ПУТЬ В ИНДИЮ –
ЧЕРЕЗ СРЕДИЗЕМНОЕ МОРЕ, А ЗАТЕМ ПО СУШЕ.
НО СРЕДИЗЕМНОЕ МОРЕ БЫЛО ЗАХВАЧЕНО
ТУРКАМИ-ОСМАНЦАМИ.
С XV в. ОНИ ГОСПОДСТВОВАЛИ НА МОРЕ – БРАЛИ
ВЫСОКИЕ ПОШЛИНЫ С ЕВРОПЕЙСКИХ КУПЦОВ И
ПИРАТСТВОВАЛИ.
ИЗ-ЗА ЭТОГО ПУТЬ В ИНДИЮ ЧЕРЕЗ СРЕДИЗЕМНОЕ
МОРЕ СТАЛ ОЧЕНЬ ДОРОГИМ И НЕВЫГОДНЫМ.
ПОЭТОМУ ВСТАЛ ВОПРОС О ПОИСКЕ НОВЫХ ПУТЕЙ
В ИНДИЮ.**

**РАЗВИТИЕ
ПРОИЗВОДСТВА**



**РАСШИРЕНИЕ
ТОРГОВЛИ**



**ПОТРЕБНОСТЬ В
ЗОЛОТЕ И СЕРЕБРЕ**




**НЕВЫГОДНАЯ
ТОРГОВЛЯ С
ВОСТОКОМ ПОСЛЕ
ЗАВОЕВАНИЙ
ТУРОК**




ПОИСК ЗОЛОТА



**ПОИСК НОВЫХ
МОРСКИХ ПУТЕЙ В
СТРАНЫ ВОСТОКА**





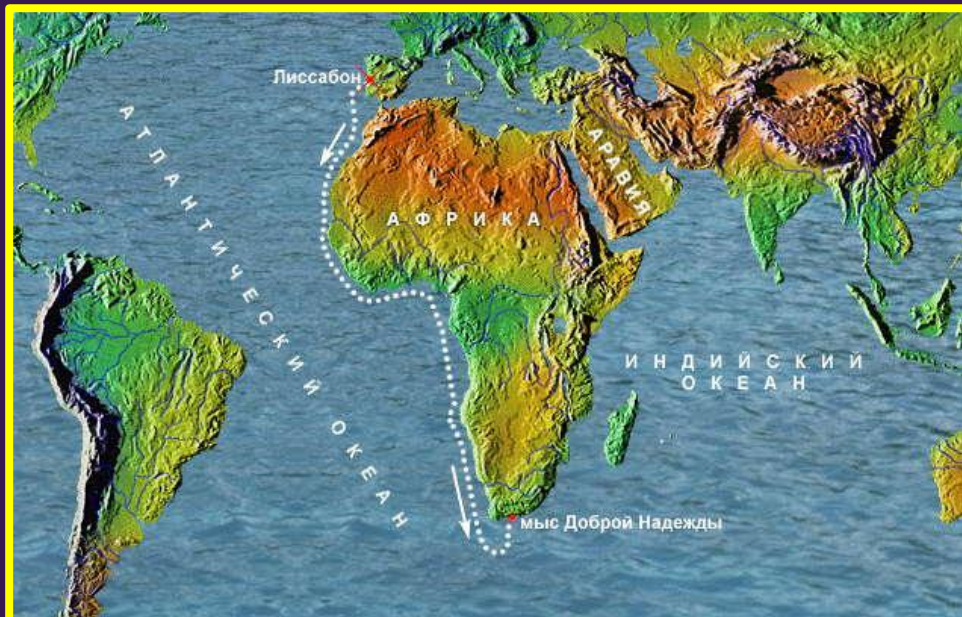
ВЕЛИКИЕ ГЕОГРАФИЧЕСКИЕ ОТКРЫТИЯ СТАЛИ ВОЗМОЖНЫ В РЕЗУЛЬТАТЕ ЗНАЧИТЕЛЬНЫХ УСПЕХОВ В РАЗВИТИИ НАУКИ И ТЕХНИКИ: ШИРОКОЕ РАСПРОСТРАНЕНИЕ ПОЛУЧИЛО УЧЕНИЕ О ШАРООБРАЗНОСТИ ЗЕМЛИ, РАСШИРИЛИСЬ ЗНАНИЯ В ОБЛАСТИ АСТРОНОМИИ И ГЕОГРАФИИ.

БЫЛИ УСОВЕРШЕНСТВОВАНЫ НАВИГАЦИОННЫЕ ПРИБОРЫ (КОМПАС, АСТРОЛЯБИЯ), РАЗВИВАЛАСЬ КАРТОГРАФИЯ, ПОЯВИЛОСЬ НОВОЕ ПАРУСНОЕ СУДНО – КАРАВЕЛЛА.



БАРТОЛОМЕУ ДИАШ (1450-1500гг.)

1488г. - ОТКРЫТИЕ ЮЖНОГО МОРСКОГО ПУТИ В ИНДИЮ



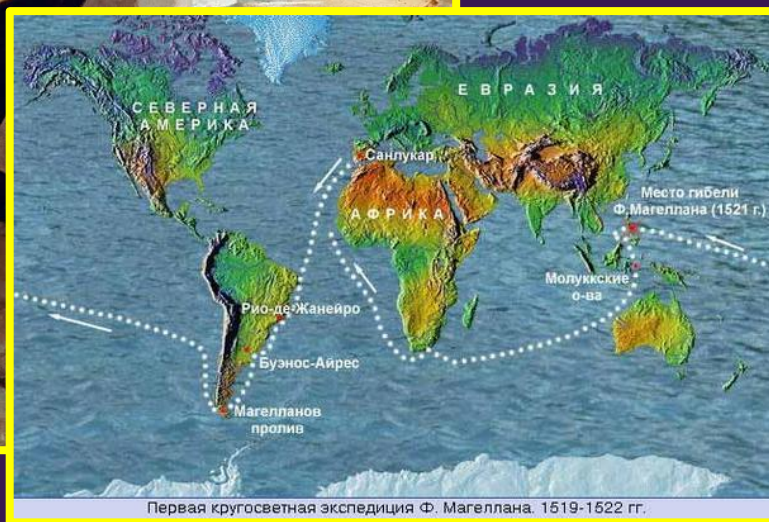



**ВАСКО да ГАМА
(1469-1524гг.)**

**1497-1499гг. –ДОСТИГ
ЗАПАДНЫХ БЕРЕГОВ
ИНДИИ, УСТАНОВИЛ,
ЧТО ИНДИЙСКИЙ И
АТЛАНТИЧЕСКИЙ
ОКЕАН
СОЕДИНЯЮТСЯ.**

ФЕРНАН МАГЕЛЛАН (1470-1521гг.)

**1519-1522г. – ПЕРВОЕ
КРУГОСВЕТНОЕ
ПУТЕШЕСТВИЕ.
ОТКРЫТИЕ НОВОГО
ОКЕАНА. ДОКАЗАЛ, ЧТО
ЗЕМЛЯ ИМЕЕТ ФОРМУ
ШАРА.**



Первая кругосветная экспедиция Ф. Магеллана. 1519-1522 гг.

ФРЕНСИС ДРЕЙК (1540-1596гг.)

**1577-1580гг. – ПЕРВЫЙ
АНГЛИЧАНИН,
КОТОРЫЙ
СОВЕРШИЛ
КРУГОСВЕТНОЕ
ПЛАВАНИЕ.**



**КОРАБЛЬ
«ЗОЛОТАЯ ЛАНЬ»**

ЗНАЧЕНИЕ ВЕЛИКИХ ГЕОГРАФИЧЕСКИХ ОТКРЫТИЙ

- 1. НОВЫЕ ДОСТОВЕРНЫЕ ЗНАНИЯ О МИРЕ.**
- 2. РАЗВИТИЕ НАУК: ГЕОГРАФИИ, ИСТОРИИ, АСТРОНОМИИ.**
- 3. ПАДЕНИЕ ЦЕН НА ЗОЛОТО, УДОРОЖАНИЕ ДРУГИХ ТОВАРОВ.**
- 4. ИЗМЕНЕНИЯ В ПОВСЕДНЕЙНОЙ ПИЩЕ ЕВРОПЕЙЦЕВ , НОВЫЕ СЕЛЬСКОХОЗЯЙСТВЕННЫЕ КУЛЬТУРЫ, РАЗВИТИЕ РЫБОЛОВСТВА.**

ДОМАШНЕЕ ЗАДАНИЕ

§ 7

**ВОПРОСЫ НА стр.25
(ОТВЕТИТЬ ПИСЬМЕННО)**