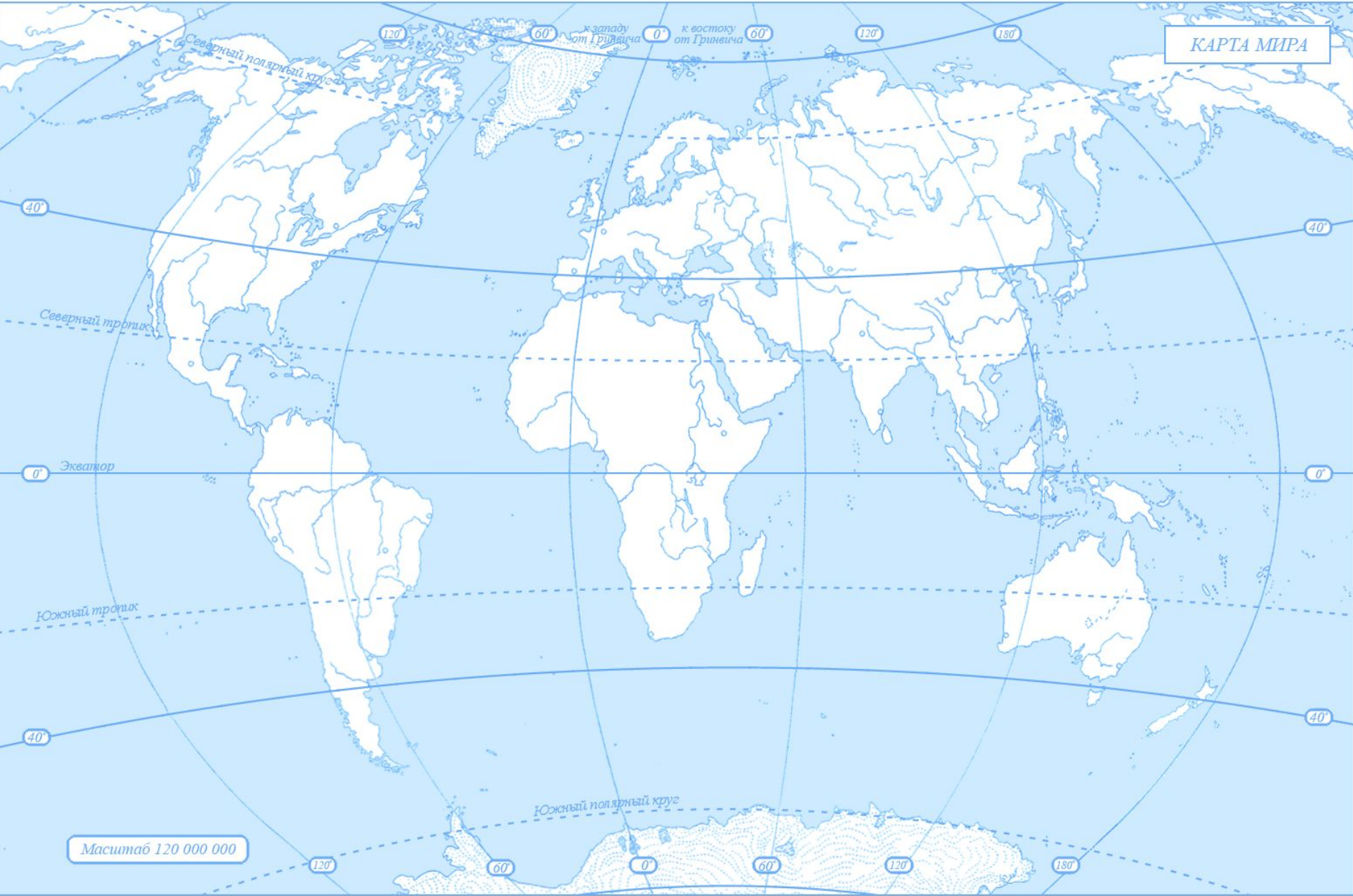


# Проверка домашнего

## задания:

1. Покажите северные материки Земли.
2. Расскажите об общих особенностях географического положения Северной Америки и Евразии.
3. Расскажите об общих чертах рельефа северных материков.
4. Расскажите об общих чертах древнего оледенения на северных материках.
5. Расскажите об общих чертах климата и природы северных материков.

КАРТА МИРА



к западу от Гринвича 0° к востоку от Гринвича

40°

40°

0°

0°

40°

40°

120°

60°

0°

60°

120°

180°

Масштаб 120 000 000

Северный полярный круг

Северный тропик

Экватор


Южный полярный круг

# **Географическое положение и открытие Северной Америки.**



$S=20,4$  млн. кв. км.

**Особенности  
географическо  
го положения**






$S=20,4$  млн. кв. км.

Очертания как  
у Южной  
Америки

**Особенности  
географическо  
го положения**








$S=20,4$  млн. кв. км.

Очертания как  
у Южной  
Америки

**Особенности  
географическо  
го положения**

Большая  
площадь в  
умеренны  
х широтах






$S=20,4$  млн. кв. км.

Очертания как  
у Южной  
Америки

## Особенности географическо го положения

Берега сильно  
изрезаны  
(много заливов  
и  
полуостровов)

Большая  
площадь в  
умеренны  
х широтах





$S=20,4$  млн. кв. км.

Очертания как  
у Южной  
Америки

Охлаждающе  
е влияние  
Арктики через  
Канадский  
Арктический  
архипелаг и  
Гудзонов  
залив

## Особенности географическо го положения

Берега сильно  
изрезаны  
(много заливов  
и  
полуостровов)

Большая  
площадь в  
умеренны  
х широтах

# Самостоятельная

## работа:

- Прочитайте текст («Испанские конкистадоры...» и «Русские исследования Северо-Западной Америки») в учебнике на стр. 210-211 и заполните таблицу:

Исследователь	Время	Исследование



Л.Эриксон 1000г.

Р.Амундсен 1905г.

Д.Кабот 1497г.

Х.Колумб 1498г.

М.Льюис, У.Кларк 1805г.

Л.Загоскин 1843г.

В.Беринг 1741г.

А.Чириков 1741г.

Э.Кортес 1524г.



**В. И. Беринг**



**А.И. Чириков**



Первая Камчатская экспедиция 1725–1730 гг.

← Путь экспедиции В.И. Беринга и А.И. Чирикова в 1727–1728 гг.

Вторая Камчатская экспедиция 1733–1743 гг.

← Плавание В.И. Беринга в 1741 г.

■ Берега и острова, открытые русскими



# Колонизация Северной Америки во второй половине XVIII в.



## УСЛОВНЫЕ ОБОЗНАЧЕНИЯ

### Земли колонизированные

-  Великобританией
-  Испанией
-  Россией
-  Францией
-  Неколонизированные земли
-  Территория первых 13 штатов
-  Год основания


# Проверим

Исследователь	Время	Исследование
1. Э. Кортес	1519 г.	Открытие и завоевание территории Мексики.
2. Джон Кабот	Конец XV в.	О. Ньюфаундленд, п-ов Лабрадор
3. Г. Гудзон	XVII в.	Северо-восток материка
4. А. Макензи	XVIII в.	Восток материка
5. Р. Амундсен	XX в.	Плавание вдоль северного побережья. Определил северный магнитный полюс.
6. В. Беринг и А. И. Чириков	1741 г.	Алеутские о-ва, Аляска
7. Г. И.	XVIII в.	Освоение Северо-Западной


# Форт Росс (Калифорния, США)



# Форт Росс (Калифорния, США)



# Форт Росс (Калифорния, США)



# Домашнее задание:

- § 42. Учить записи в тетради.
- В контурной карте СЕВЕРНАЯ АМЕРИКА подписать заливы (Гудзонов, Святого Лаврентия, Мексиканский, Калифорнийский, Аляска), полуострова (Аляска, Лабрадор, Флорида, Юкатан, Калифорния, Аляска) и острова (Ньюфаундленд, Гренландия, Куба, Гаити, Ямайка, Пуэрто-Рико, Ванкувер, Алеутские)