

Внутренние воды Африки




Оазисы Африки



Оазисы –


островки зелени,
расположенные
посреди пустыни,
возникающие
вследствие
близкого
залегания
подземных вод.

Реки Африки



- Изменения количества воды по сезонам года
- Изменения характера течения (от равнинной до порожистой)

НИЛ – самая длинная река в мире



КОНГО – единственная река в мире, дважды пересекающая экватор



Водопад Стенли (всего на реке около 70 водопадов)



ЗАМБЕЗИ – одна из крупнейших рек Южного полушария



Водопад Виктория – гремящий дым Африки



Находится на границе Замбии и Зимбабве. Открыл Д. Ливингстон и назвал в честь королевы Великобритании. Высота 120м, ширина 2 км.

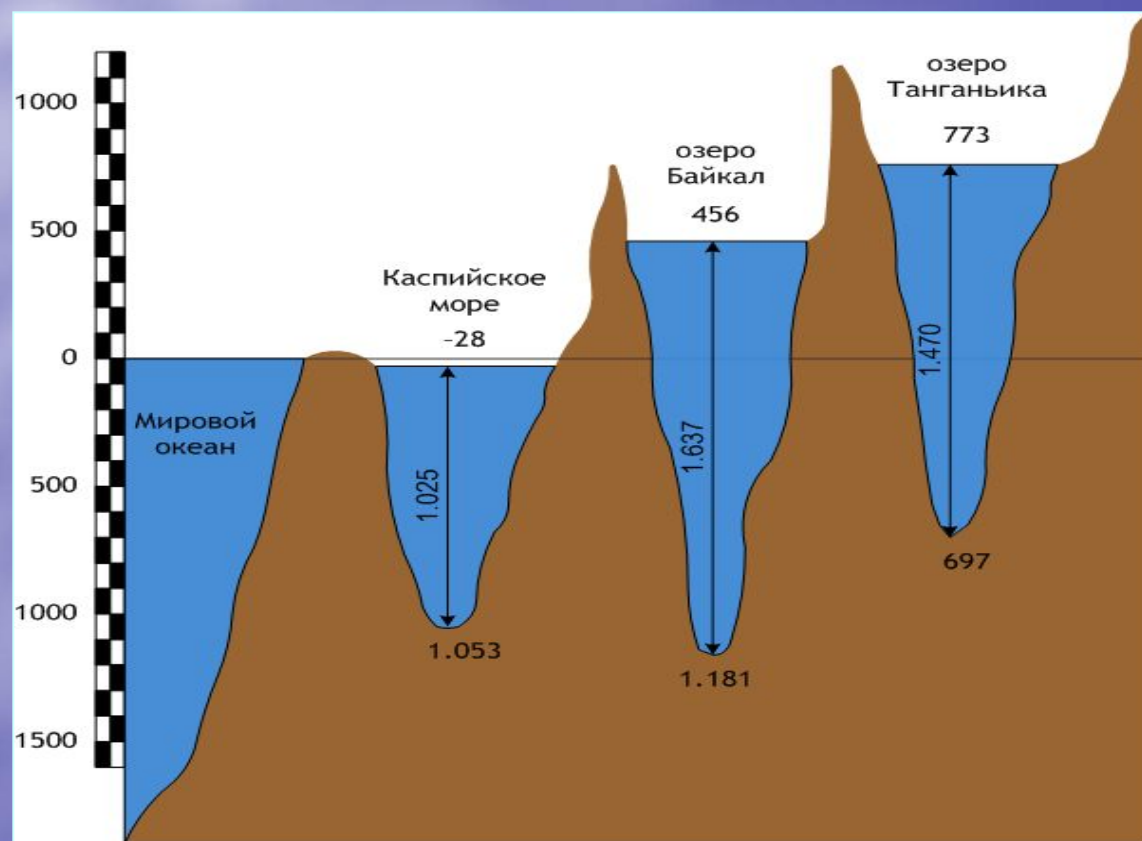
Озера Африки



Озер в Африке
много.

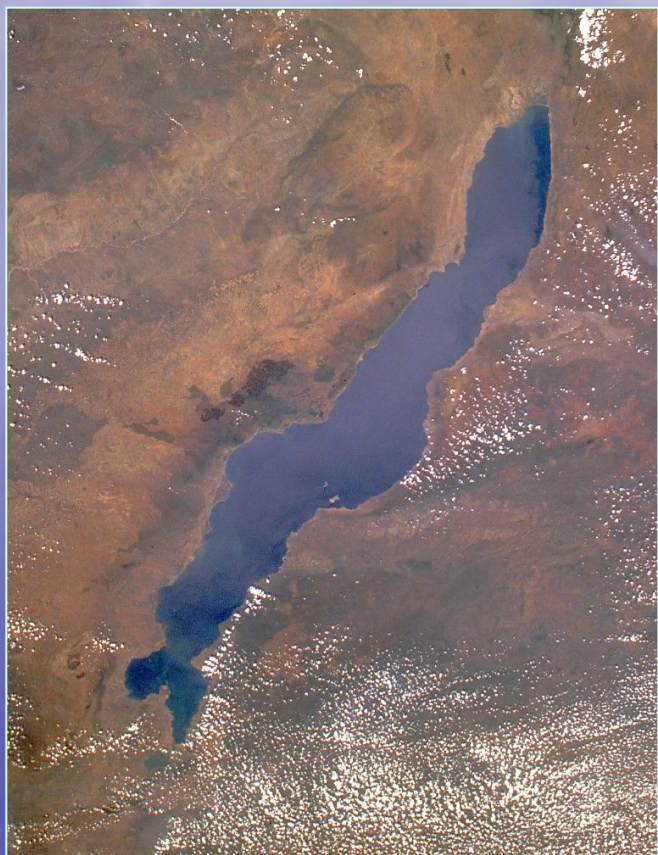
Самые заметные –
тектонические
озера в районе
Восточно-
Африканского
разлома.

Оз. Танганьика (Танзания)



Это второе по глубине озеро мира (1500м)

Оз. Ньяса (Малави)



Это самое богатое по разнообразию видов рыб озеро мира, родина нескольких десятков видов аквариумных рыбок

Оз. Виктория (Танзания, Уганда, Кения)



Это самое большое озеро материка

Оз. Чад

(Нигерия, Нигер, Камерун, Чад)



Это бессточное, но пресноводное озеро – загадка материка

Значение рек и озер



- Определяют размещение людей
- Определяют развитие земледелия
- На горных реках строятся ГЭС
- Осуществляется судоходство
- Ведется рыболовство