

Школа
2100
5 класс

Путешествия викингов и арабов

Мещерякова Е.А., МАОУ гимназия
№174

Проверка знаний:

- 1. Виды осадков, приносимые западным ветром с Атлантического океана – это...**
- 2. Потоки воды, падающие вертикально вниз с крутых обрывов – это...**
- 3. Главный город любой страны – это...**
- 4. Вытянутые цепи гор – это...**
- 5. Вулкан, засыпавший пеплом город Помпеи – это...**
- 6. Горы, сложенные из остывшего**

VII век н.э. – начало Средневековья путешествий

*Норд – север – населяли ВИКИНГИ,
или НОРМАНЫ – северные люди.*



Условия жизни:

Зимы длинные, дни зимой короткие →
климат

Лето – прохладное и дождливое →
суровый

Каменистые бедные почвы
хлеба

плохой урожай

Место жизни – **Северная
полуостров, берега и острова**

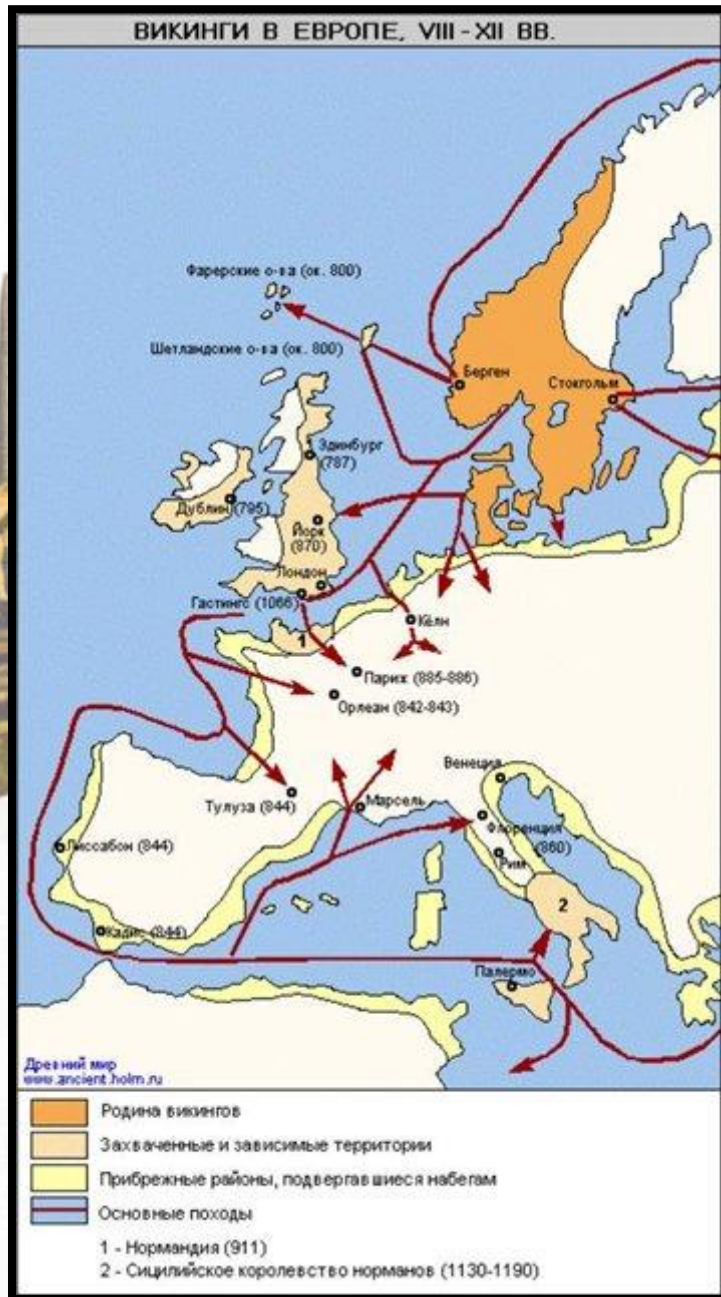
Главные занятия – морская
разбой

Характер – бесстрашные,



Они строили хорошие корабли и уходили на них далеко в море в поисках новых земель и добычи. Суда викингов огибали Европу, они открыли в IX веке **остров Исландию** – «страну огня и льда».

Драккар – корабль викингов.
Нос корабля украшало
резное изображение



Остров Исландия вулканического происхождения, лежит на севере Атлантического океана.

Его омывает **теплое течение**, согревающее воздух и воду:

море зимой не замерзает, нет сильных морозов, Летом земля покрывается зеленой травой.

Викинги заселили остров, стали разводить овец, в море ловили рыбу, купались в термальных источниках.

На острове много вулканов, горячих фонтанирующих источников – **ГЕЙЗЕРЫ**



В X веке из Исландии изгнали **Эрика Рыжего**.
Он поплыл на запад и достиг острова
Гренландия.

От его **ЛЕДНИКОВ**
откалываются
огромные глыбы
льда – **АЙСБЕРГИ**



Лейф Счастливым (сын Эрика
Рыжего) **в начале X века** поплыл
на юг достиг Северной Америки
где основал первые поселения. Там
были найдены леса, с диким
виноградом. Землю называли
Винланд – «земля вина».



Потом этот путь был забыт, и пять столетий спустя
Колумбу пришлось заново открывать Америку.



Арабы и их плавания

Аравия –
страна пустынь,
родина ислама,
паломничества в
Мекку,
великолепных
моряков,
свободно
плавающих
по **Индийскому**
океану:

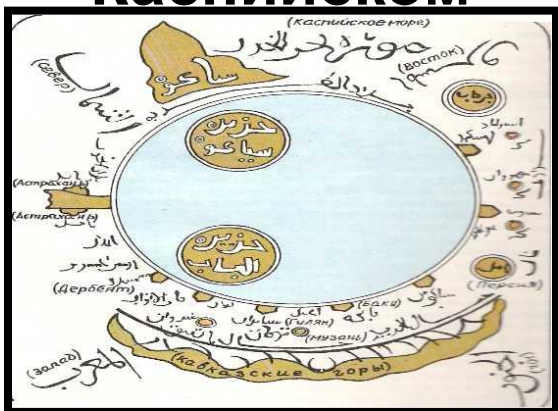
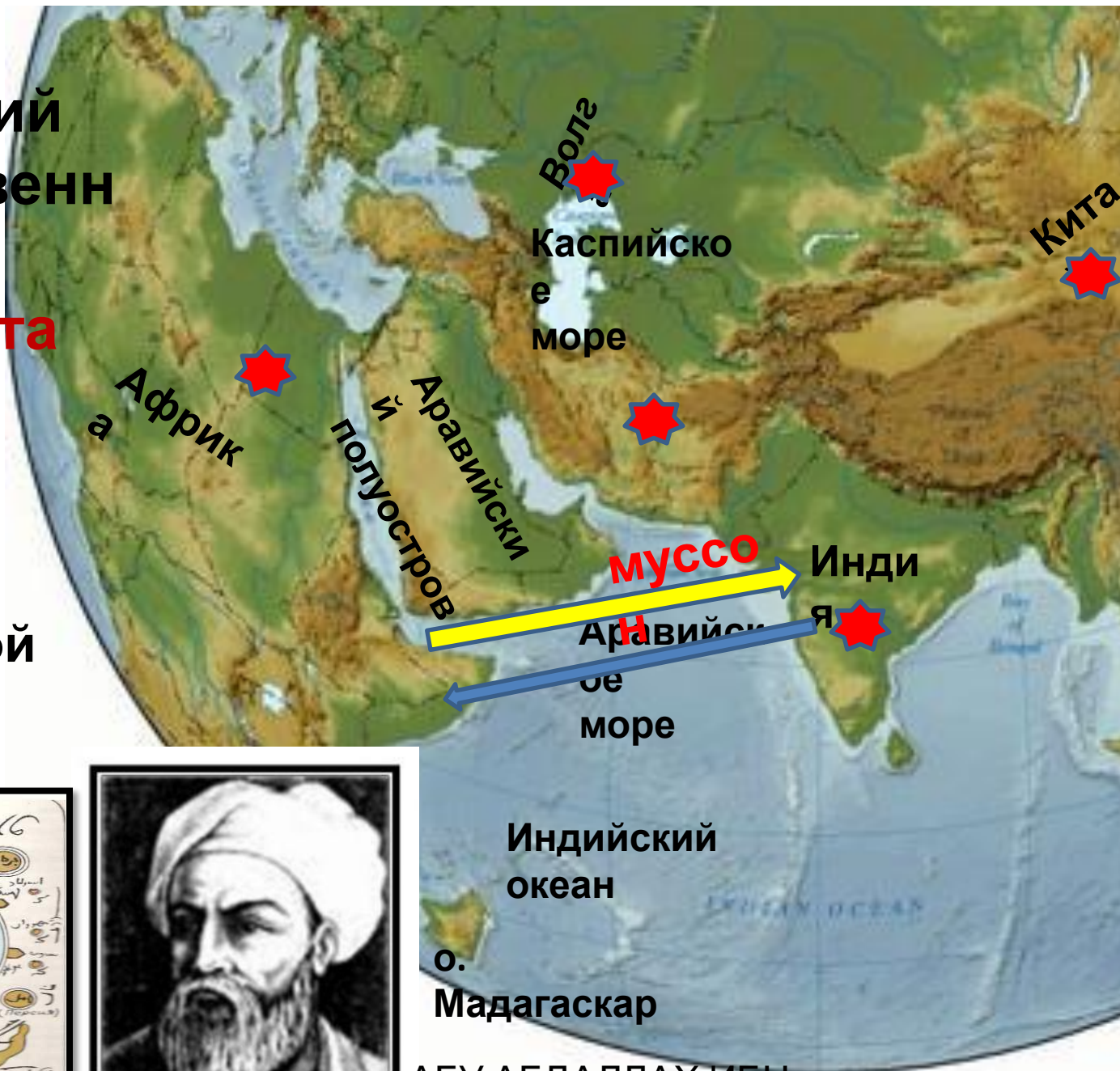


Работаем с картой:

★ **Арабский путешественник**

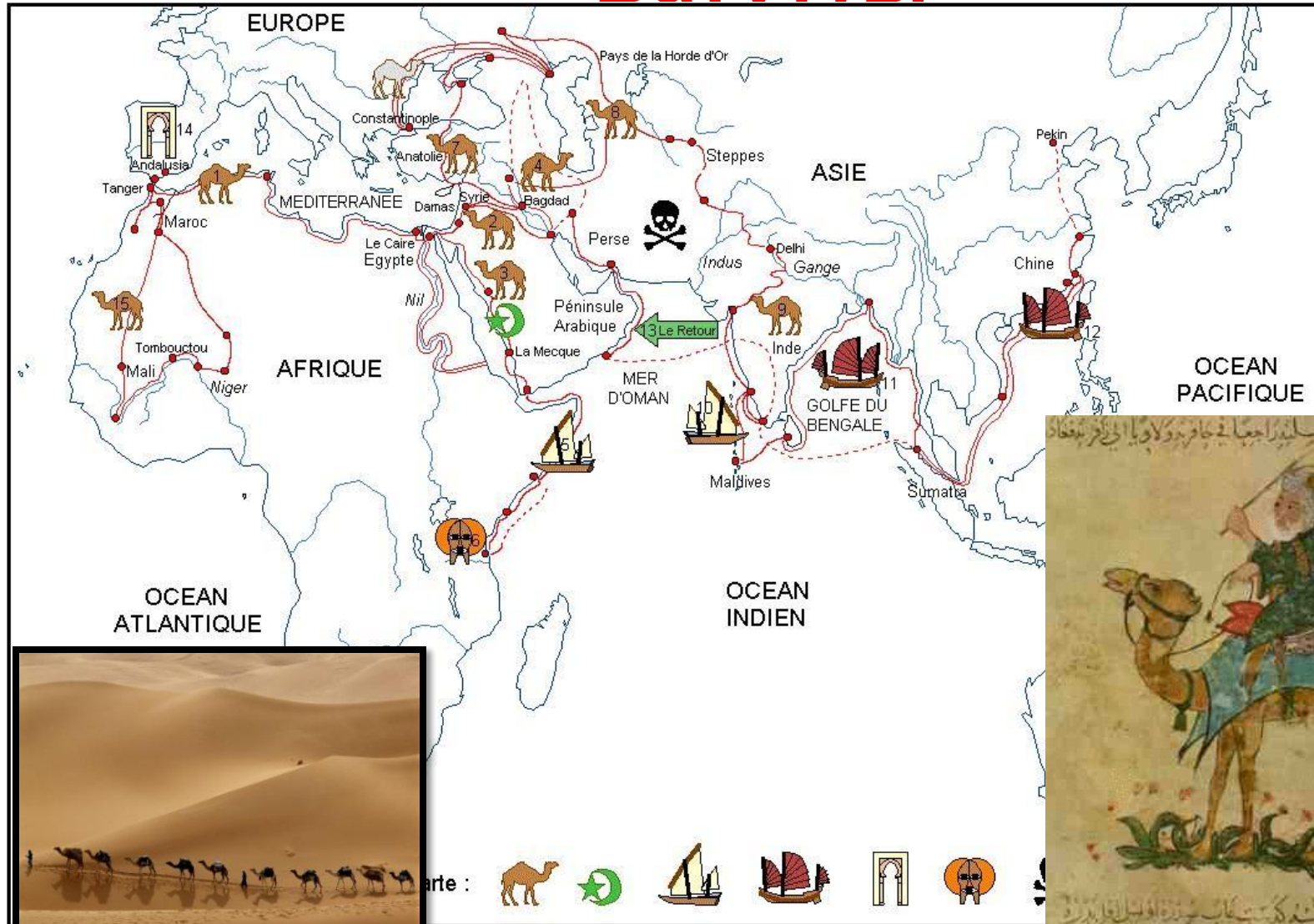
Ибн Батутта

побывал в Африке, Индии, Китае, Центральной Азии, Каспийском



АБУ АБДАЛЛАХ ИБН БАТТУТА

Маршруты путешествий Ибн Батутты



Дома:

1. § - 7 изучить.
2. Поработать с контурной картой: задание №7.
3. Уметь объяснять слова, выделенные курсивом