


Узбекистан (Республика Узбекистан)




Государственный язык – узбекский

Столица - Ташкент



Символы государства



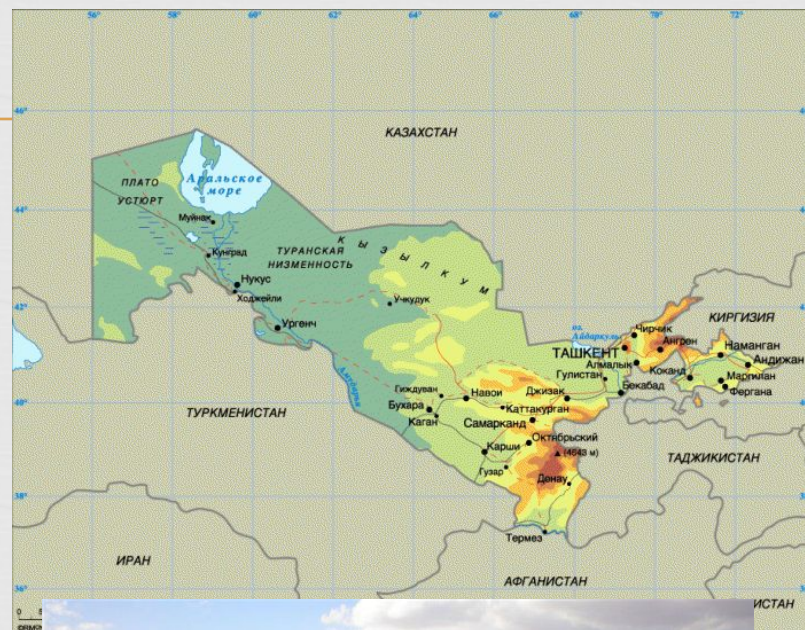
Географическое положение

- Узбекистан расположен между реками Амударья и Сырдарья. Его территория вытянута с северо – запада на юго – восток. Узбекистан граничит с Казахстаном, Туркменией, Афганистаном, Таджикистаном, Киргизией.



Поверхность

- На западе страны лежит **Туранская низменность**, на востоке возвышаются горные хребты **Тянь – Шаня**. Большая часть территории Узбекистана равнинная. На равнинах раскинулись холмистые степи и пустыни **Кзылкум**




Климат

- Климат в стране жаркий, сухой. Летом температура воздуха может достигать + 50 градусов, а зимой опускается ниже нуля.



Природа

- В стране преобладает пустынная растительность: песчаная акация, осока, белый саксаул, солончак





□ В пустынях обитают джейраны, волки, лисицы, тушканчики, суслики, песчанки, ящерицы, змеи, пустынные сойки, дрофы.






□ Вдоль рек живут кабаны, бухарские олени, камышовые коты, выдры, цапли, пеликаны, утки, гуси, фазаны.



Реки

- Реки Узбекистана берут начало высоко в горах за пределами страны. Самые крупные реки **Амударья и Сырдарья**. Амударья на севере страны впадает в **Аральское море**.



Полезные ископаемые

- В Узбекистане находятся месторождения таких полезных ископаемых, как природный газ и нефть, уголь, золото, серебро, медь, свинец, цинк, вольфрам и другие.



Экономика



- Ведущей отраслью экономики является сельское хозяйство. Заниматься растениеводством можно только на орошаемых землях. Большая часть поливных земель занята хлопковыми плантациями. **Хлопчатник** – главная сельскохозяйственная культура.



-
- В Узбекистане выращивают виноград, инжир, яблоки, гранаты и другие фрукты. На бахчах зреют со сладкие дыни.



Животноводы разводят каракульских овец. Из каракуля – шкурки ягнят с шерстью, закрученной в мелкие завитки, шьют шубы и шапки. Развито шелководство. Из коконов тутового шелкопряда получают шёлк – сырец.



-
- Почти во всех городах Узбекистана есть хлопкоперерабатывающие, шёлковые и текстильные



Население

- Узбекистан многонациональное государство, но большинство его жителей – узбеки. Большая часть населения страны живёт в сельской местности.



Национальный КОСТЮМ

- Традиционный национальный костюм узбеков – полосатый халат и вышитая тюбетейка мужчин, шаровары и яркие шёлковое свободного покроя платье у женщин. На голове – тюбетейка.




Национальное блюдо

- Самое любимое блюдо жителей страны – плов.
- В каждом районе страны существуют свои рецепты приготовления этого блюда.



Столица Ташкент

- Это древний город, ему более 1500 лет. В Ташкенте сохранились древние памятники архитектуры – мечети и ме,





Города

- Самые древние города Узбекистана – Самарканд и Бухара. Эти города называют городами – музеями.
- Мавзолей Гур – Эмир в Самарканде.



Город Бухара

- В центре Бухары стоит самый древний памятник города – крепость с замком местных властителей.



Вопросы и задания



- 1. Где расположен Узбекистан? Покажите его на карте.
- 2. Каковы природные условия Узбекистана?
- 3. Назовите крупные реки Узбекистана.
- 4. Какие полезные ископаемые добывают в Узбекистане?
- 5. Расскажите о сельском хозяйстве Узбекистана.
- 6. Почему туристы часто посещают Узбекистан?