

Таблица «Имена Русских путешественников на карте мира»

| № по порядку | Имя путешественника | Годы жизни | Открытие | Объекты на карте |
|---------------------|----------------------------|-------------------|-----------------|-------------------------|
| 1. | | | | |
| 2. | | | | |





Имена русских мореплавателей и путешественников на карте мира.

Подготовил учитель географии:

Краус Александр Сергеевич.

МБОУ Пригородная СОШ№1

A world map is centered on the page, rendered in a light brown, aged paper style with a visible fibrous texture. The map shows the outlines of continents and oceans. The text is overlaid on the map, centered horizontally and vertically.

Цель урока:

**Узнать имена русских
мореплавателей, оставивших
свой след на физической карте
мира.**



СЕМЕН ДЕЖНЕВ

Годы жизни: 1605-1673

Выдающийся русский путешественник, землепроходец, мореход, исследователь Северной и Восточной Сибири.

Первый известный мореплаватель, прошедший по Берингову проливу, соединяющему Северный Ледовитый океан с Тихим и разделяющему Азию и Северную Америку, Чукотку и Аляску, причём сделал это за 80 лет до Витуса Беринга, в 1648 году.



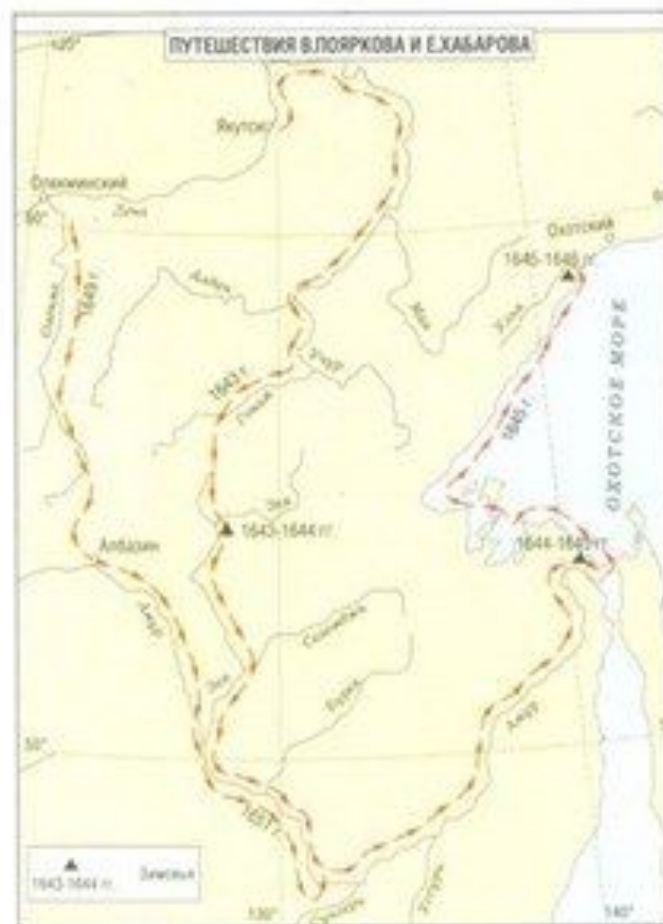



ВАСИЛИЙ ПОЯРКОВ

Годы жизни: 1610-1667

Русский землепроходец. В 1643—1646 годах руководил отрядом, который впервые проник в бассейн реки Амур, открыл реки Зея, Амурско-Зейскую равнину, среднее и нижнее течение реки Амур до устья. Собрал ценные сведения о природе и населении Приамурья.

Поярков открыл Амурский лиман, Сахалинский залив и собрал некоторые сведения о самом острове Сахалин. Первым совершил исторически доказанное плавание вдоль юго-западных берегов Охотского моря.



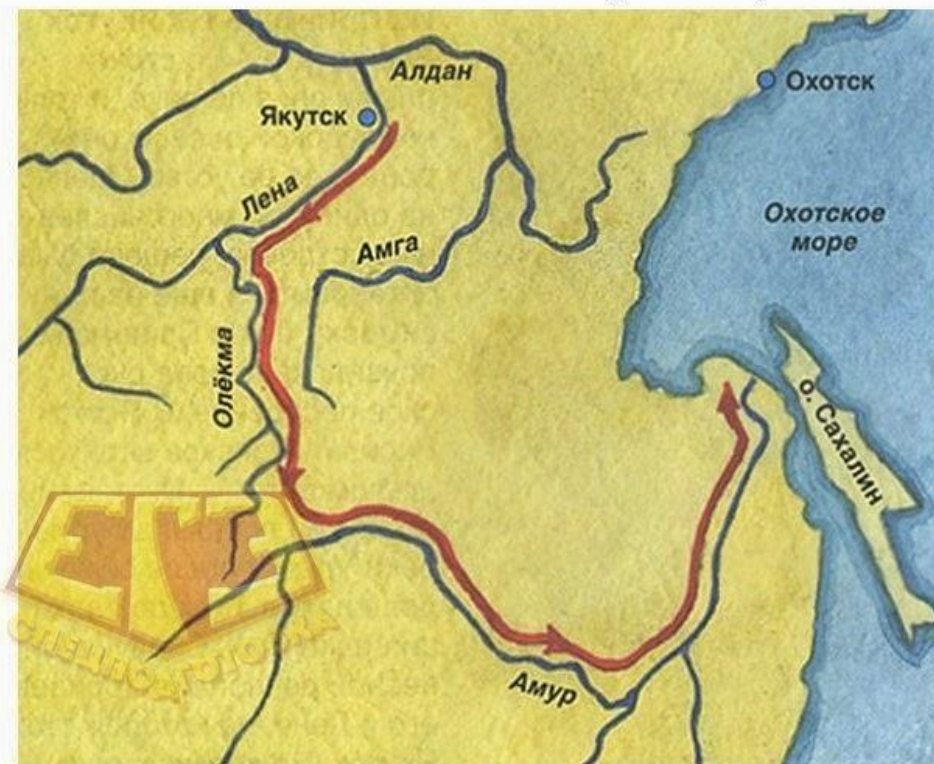



ЕРОФЕЙ ХАБАРОВ

Годы жизни: 1610-е — 1671

Русский исследователь, путешественник и предприниматель. Продолжатель дела Василия Пояркова. Во время скитаний собирал сведения о Лене и ее притоках, о живущих здесь народах, о полезных ископаемых края. Хабаров стал первооткрывателем соляных источников в устье Куты и обнаружил там «угожие земли» под пашню.

Прошёл на судах весь Амур, построил укрепленный острог. Полученные Хабаровым знания нашли свое отражение в его чертежах, в которых он подробно описал местность возле реки Амур.





ВЛАДИМИР АТЛАСОВ

Годы жизни: ок. 1652 - 1711

Русский землепроходец, сибирский казак, исследователь Камчатки, один из первооткрывателей Курильских островов.

Александр Пушкин назвал Владимира Атласова «Камчатским Ермаком», а Степан Крашенинников — «обретателем Камчатки».

В Москве Атласов представил ряд "скасок" (сохранились две) с первыми точными сведениями о природе и населении Камчатки, ее животном и растительном мире, о морях, омывающих полуостров, их ледовом режиме.



Остров Атласова

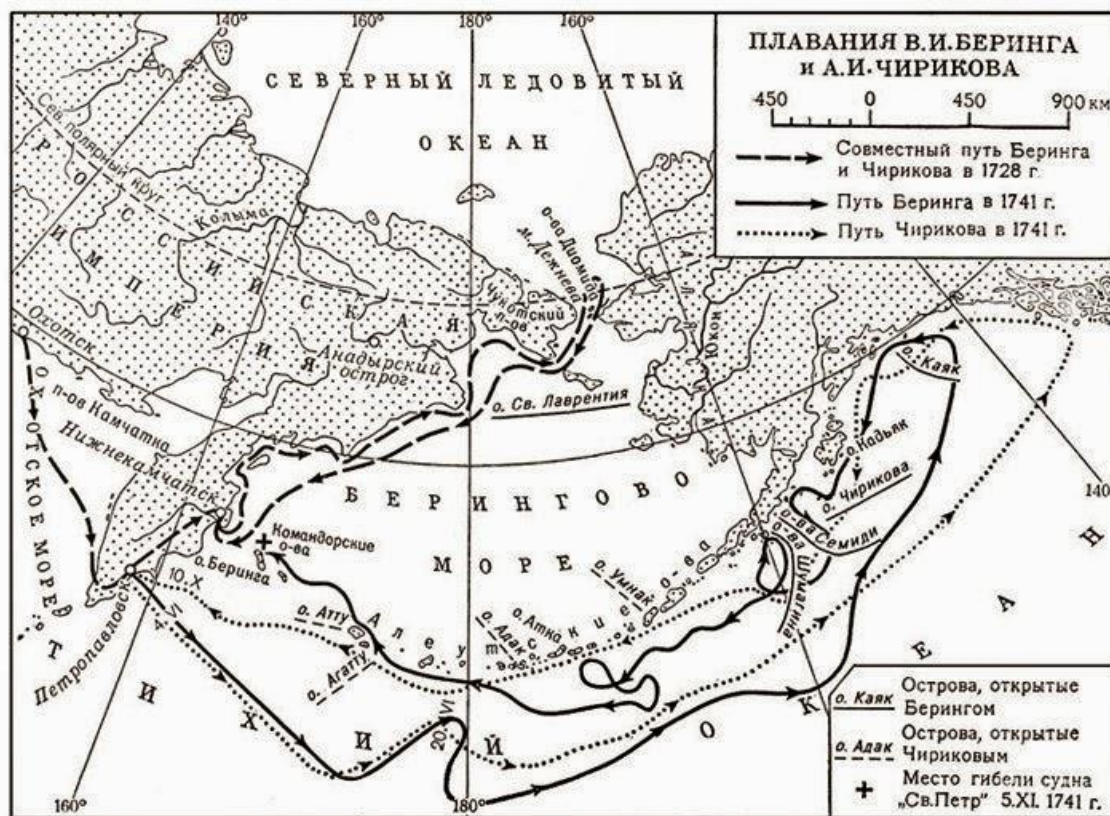
ВИТУС БЕРИНГ

Годы жизни: 1681-1741

Полярный мореплаватель и исследователь, руководитель крупнейшей в истории человечества исследовательской экспедиции; первый в мире плывал в водах всех четырех океанов и первым вывел российские корабли в открытый океан.



В 1730-х годах руководил Первой и Второй Камчатскими экспедициями. Прошёл по проливу между Чукоткой и Аляской (впоследствии Берингов пролив), достиг Северной Америки и открыл ряд островов Алеутской гряды.

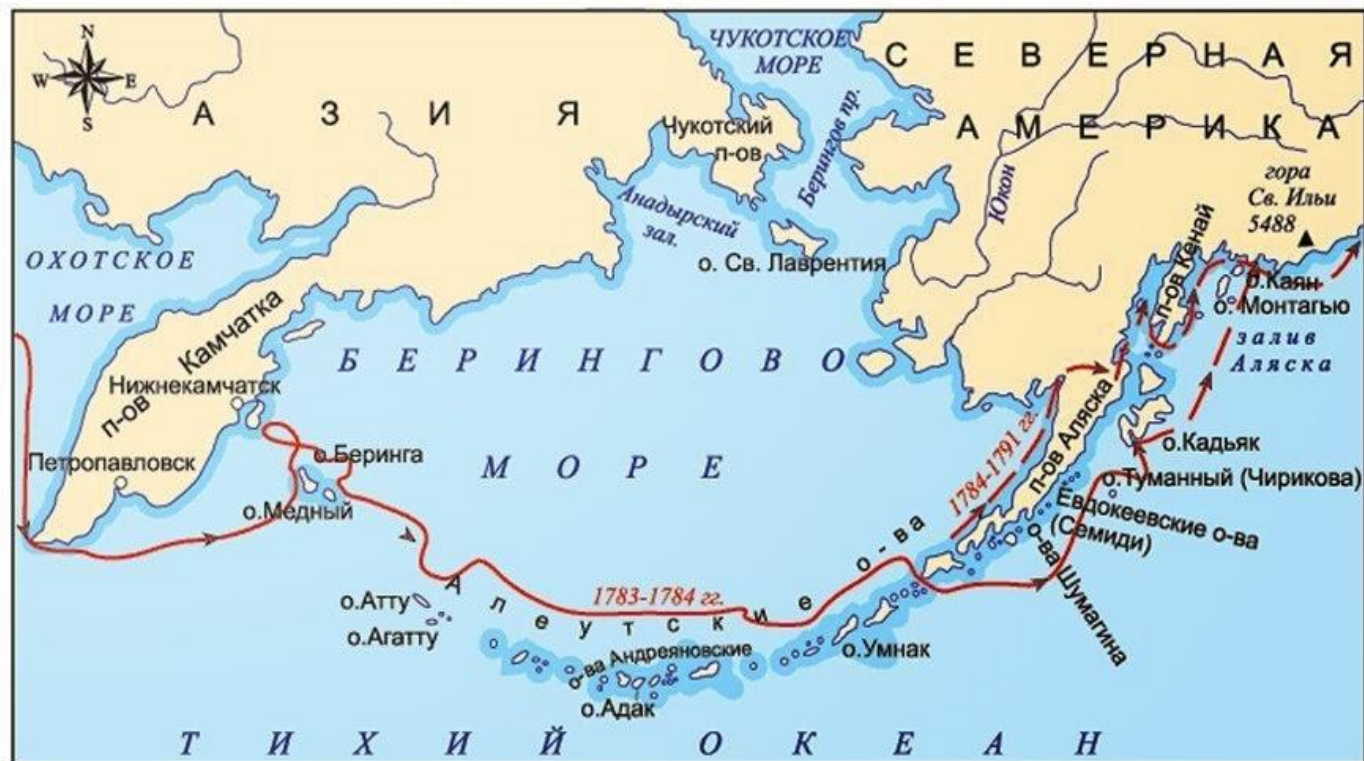




ГРИГОРИЙ ШЕЛИХОВ

Годы жизни: 1747-1795

Русский исследователь, мореплаватель. В 1783—1786 годах возглавлял экспедицию в Русскую Америку, в ходе которой были основаны первые русские поселения в Северной Америке. Основатель Северо-Восточной компании.



ИВАН КРУЗЕНШТЕРН

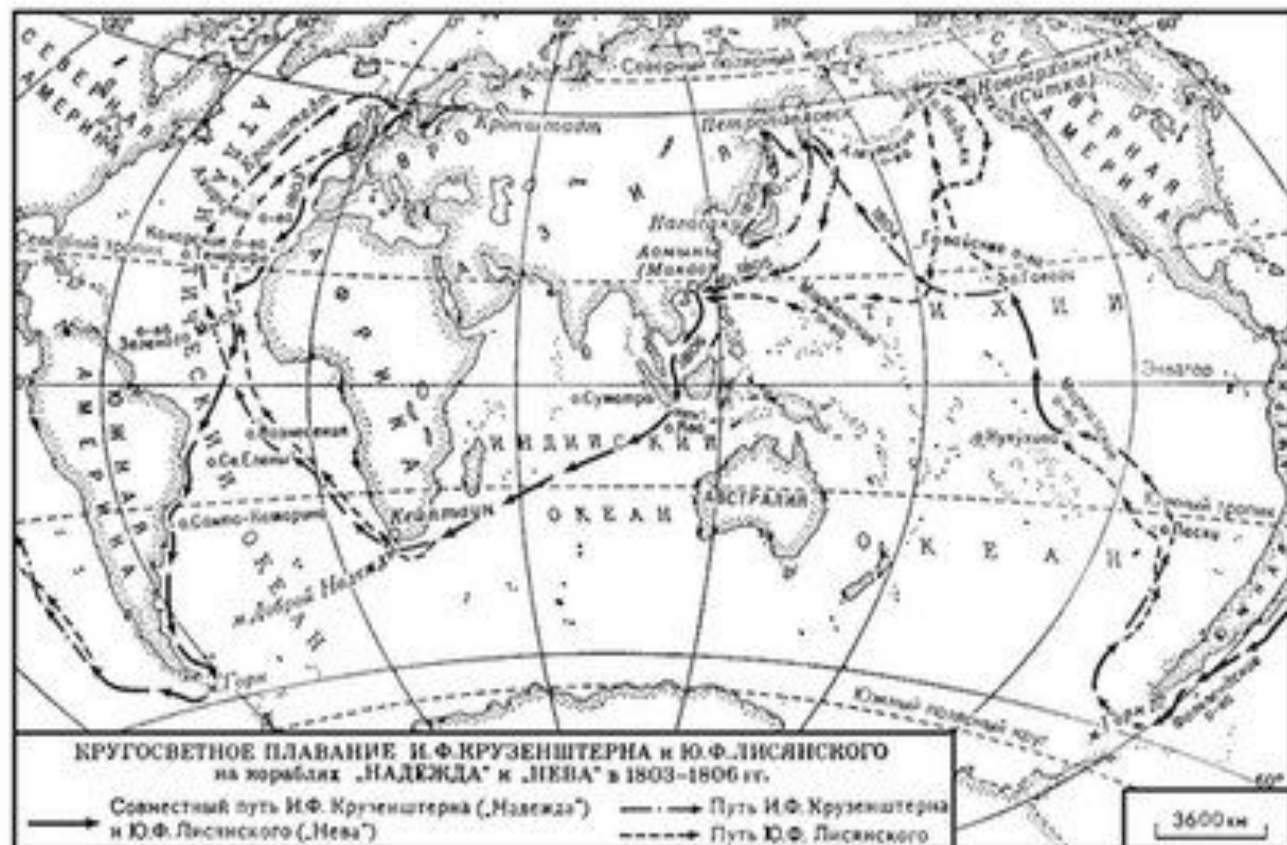
Годы жизни: 1770-1846

Российский мореплаватель, адмирал.

Иван Крузенштерн и Юрий Лисянский на кораблях «Надежда» и «Нева» совершили первую русскую кругосветную экспедицию.



Парусное судно «Крузенштерн»



ИССЛЕДОВАТЕЛИ И ПУТЕШЕСТВЕННИКИ

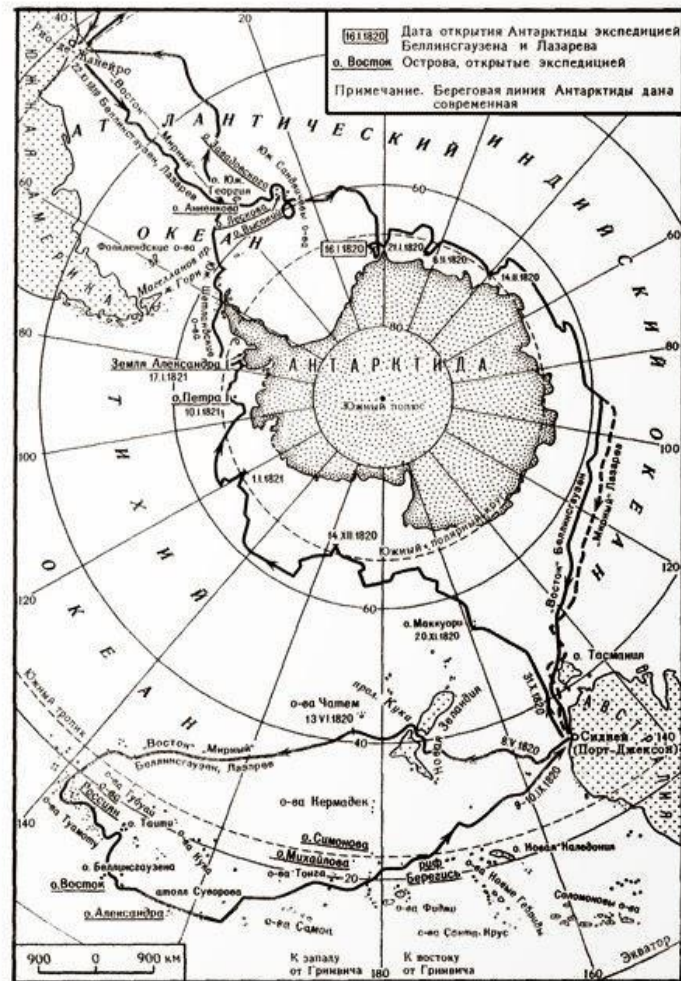
ФАДДЕЙ БЕЛЛИНСГАУЗЕН



Годы жизни: 1778-1852

Русский мореплаватель, адмирал, первооткрыватель Антарктиды. В 1803—1806 годах Беллинсгаузен участвовал в первом кругосветном плавании русских судов на шлюпе «Надежда» под командой Ивана Крузенштерна.

В 1819—1821 годах был начальником кругосветной антарктической экспедиции, отправленной в южнополярные моря. Она состояла из шлюпов «Восток» и «Мирный», последним командовал Михаил Лазарев.



Кругосветное путешествие Беллинсгаузена и Лазарева, 1819-1821 гг.



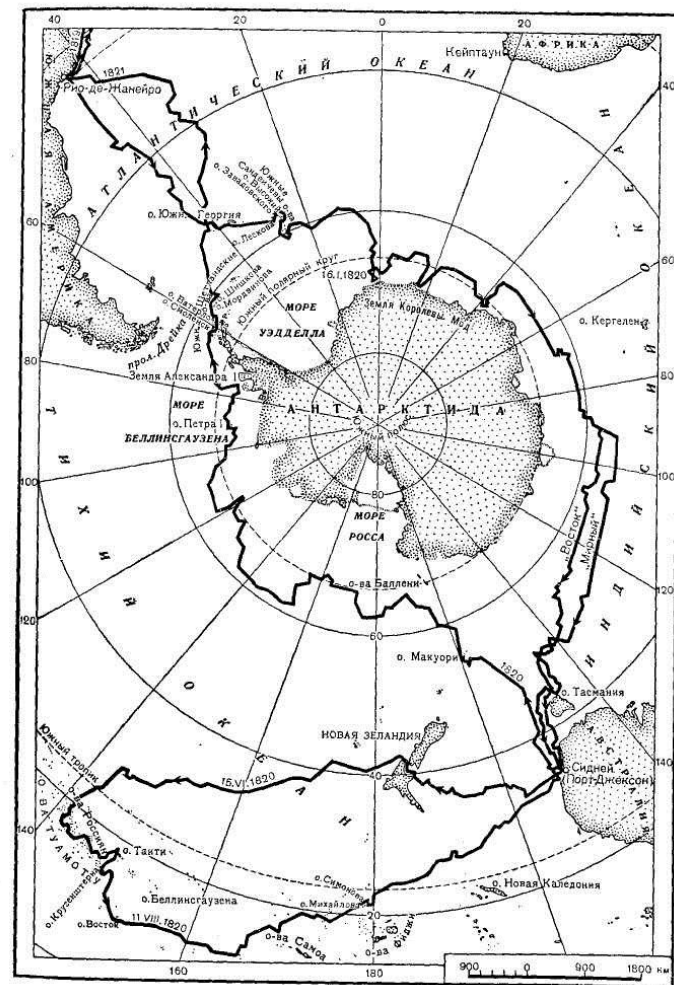
МИХАИЛ ЛАЗАРЕВ

Годы жизни: 1788-1851

Русский флотоводец и мореплаватель, адмирал (1843), кавалер ордена Святого Георгия IV класса за выслугу лет (1817), командующий Черноморским флотом и первооткрыватель

Антарктиды.

В 1813 году лейтенант Лазарев получил новое назначение — командовать шлюпом «Суворов», отправляющимся в кругосветное плавание. марте 1819 года Лазарев получил назначение командовать шлюпом «Мирный», которому предстояло отплыть к Южному полюсу в составе антарктической экспедиции. Лазарев принял на себя непосредственное руководство всеми подготовительными работами.



Открытие Антарктиды Ф. Ф. Беллинсгаузенем и М. П. Лазаревым.



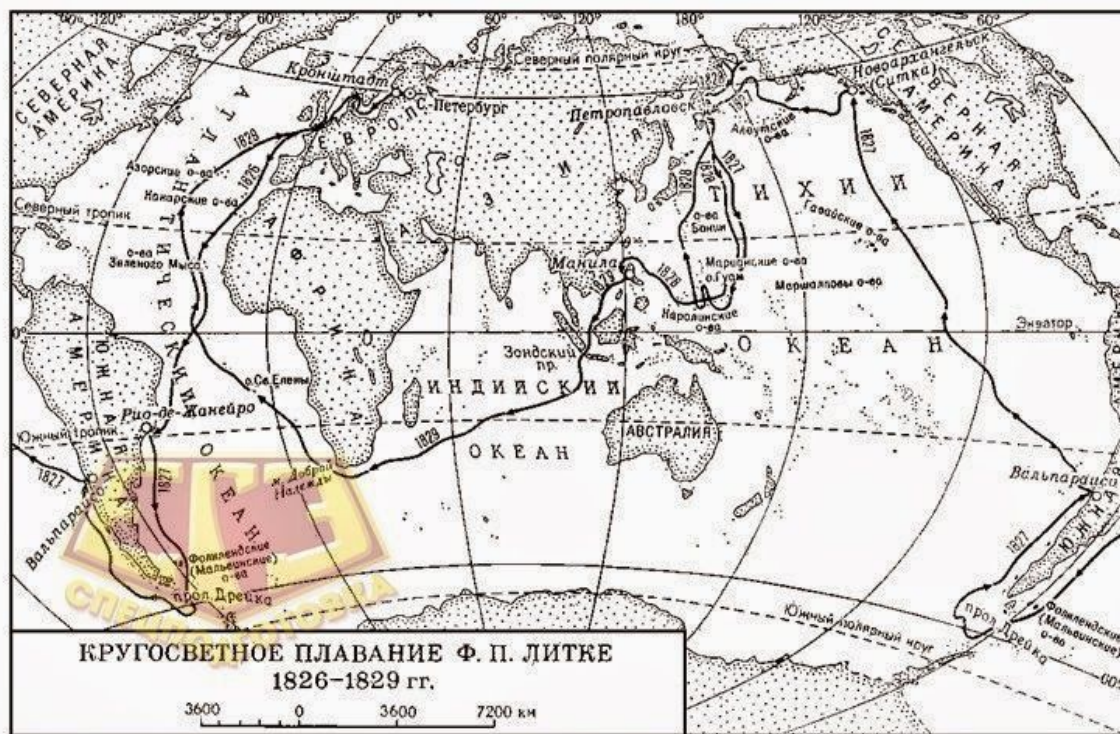
ФЕДОР ЛИТКЕ

Годы жизни: 1797-1882

Русский мореплаватель, географ, исследователь Арктики, президент Академии Наук в 1864—1882.

Совершил два кругосветных плавания - 1917 году на шлюпе «Камчатка» (под командованием В.М. Головина) и в 1926 году командиром шлюпа «Сенявин».

В 1821 г. лейтенанту Литке было поручено руководство экспедиций на Новую Землю. Эта экспедиция стала первым научным исследованием архипелага Новая Земля и ближайших к нему северных берегов и вод Европейской России.





Остров Врангеля



Назван в честь
российского
мореплавателя и
государственного деятеля
XIX века **Фердинанда
Петровича Врангеля.**

В сентябре 1911 года к острову Врангеля подошёл ледокольный пароход «Вайгач» из состава российской гидрографической экспедиции Северного Ледовитого океана. Экипаж «Вайгача» выполнил съёмку побережья острова, совершил высадку и поднял над ним российский флаг[