

# Географическое местоположение. Где я был этим Летом.

---

Работу выполнил Ученик 7 «А» класса  
Новиков Иван

# Где я был Летом.

- Я было этим летом в походе на реке Лух (Владимирская обл.)
- В походе был 2 недели, перебирались на байдарках.
- Плыли мы в сторону юга на реку Клязьму где впадает Лух . Там мы остановились в деревне Перово.



0 200 км

СЕВЕРНЫЙ ЛЕДОВИТЫЙ ОКЕАН

к востоку от Гринича 180° к западу от Гринича

БАЛТИЙСКОЕ МОРЕ

БАРЕНЦЕВО МОРЕ

КАРСКОЕ МОРЕ

МОРЕ ЛАПТЕВЫХ

ВОСТОЧНО-СИБИРСКОЕ МОРЕ

ЧУКОТСКОЕ МОРЕ

БЕРИНГОВО МОРЕ

ЕВРОПЕЙСКАЯ РАВИНА

УРАЛЫ

СРЕДНЕСИБИРСКОЕ ПЛОСКОГОРЬЕ

ХРЕБЕТ ЧЕРСКОГО

ОХОТСКОЕ МОРЕ

КАСПИЙСКОЕ МОРЕ

СИБИРСКАЯ РАВИНА

ПЛОСКОГОРЬЕ ПРИЛЕНСКОЕ

АЛТАЙ

ЯПОНСКОЕ МОРЕ

ПРИКАСПИЙСКАЯ НИЗМЕННОСТЬ

Восточный Саян

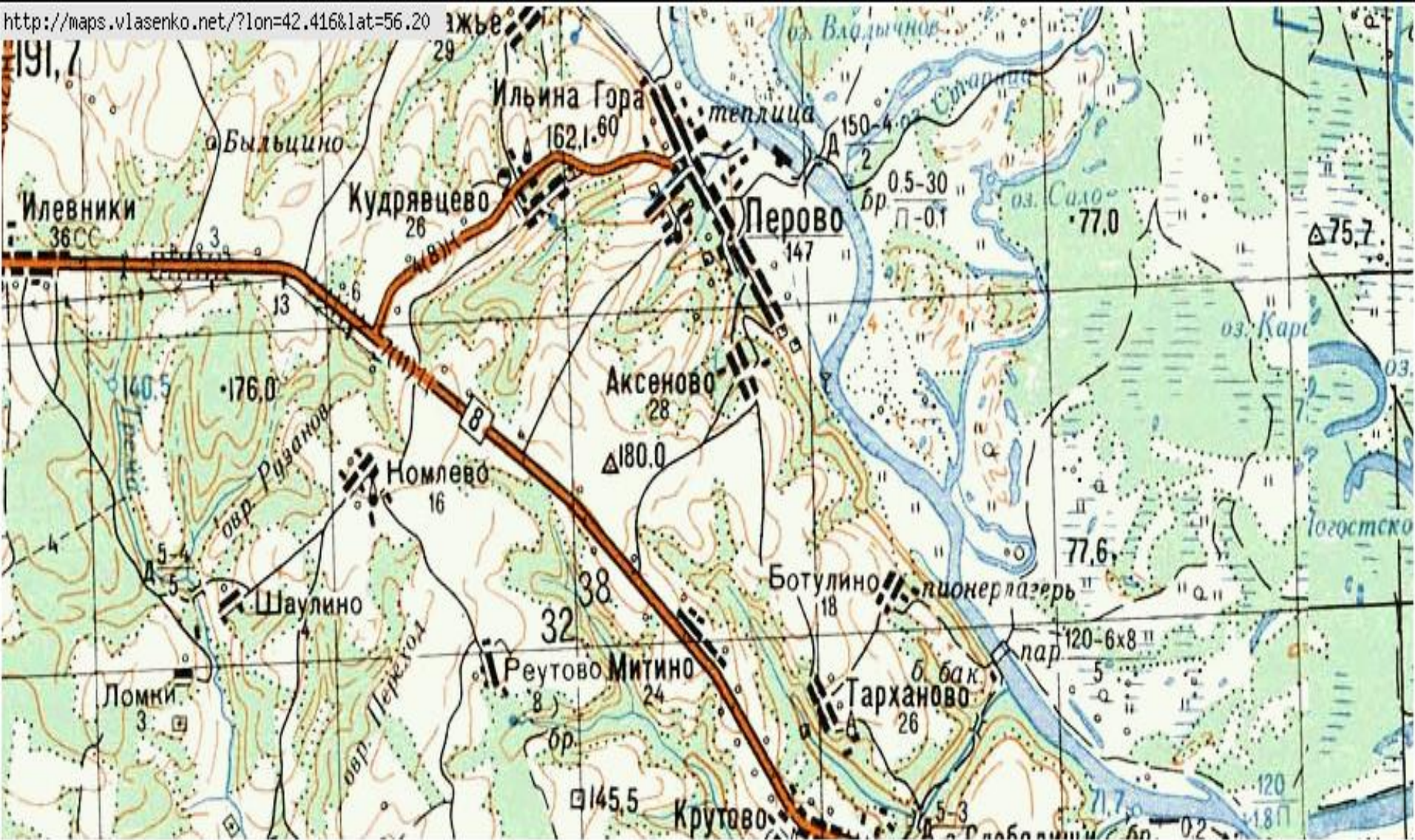
Восточный Саян

Самое высокое место

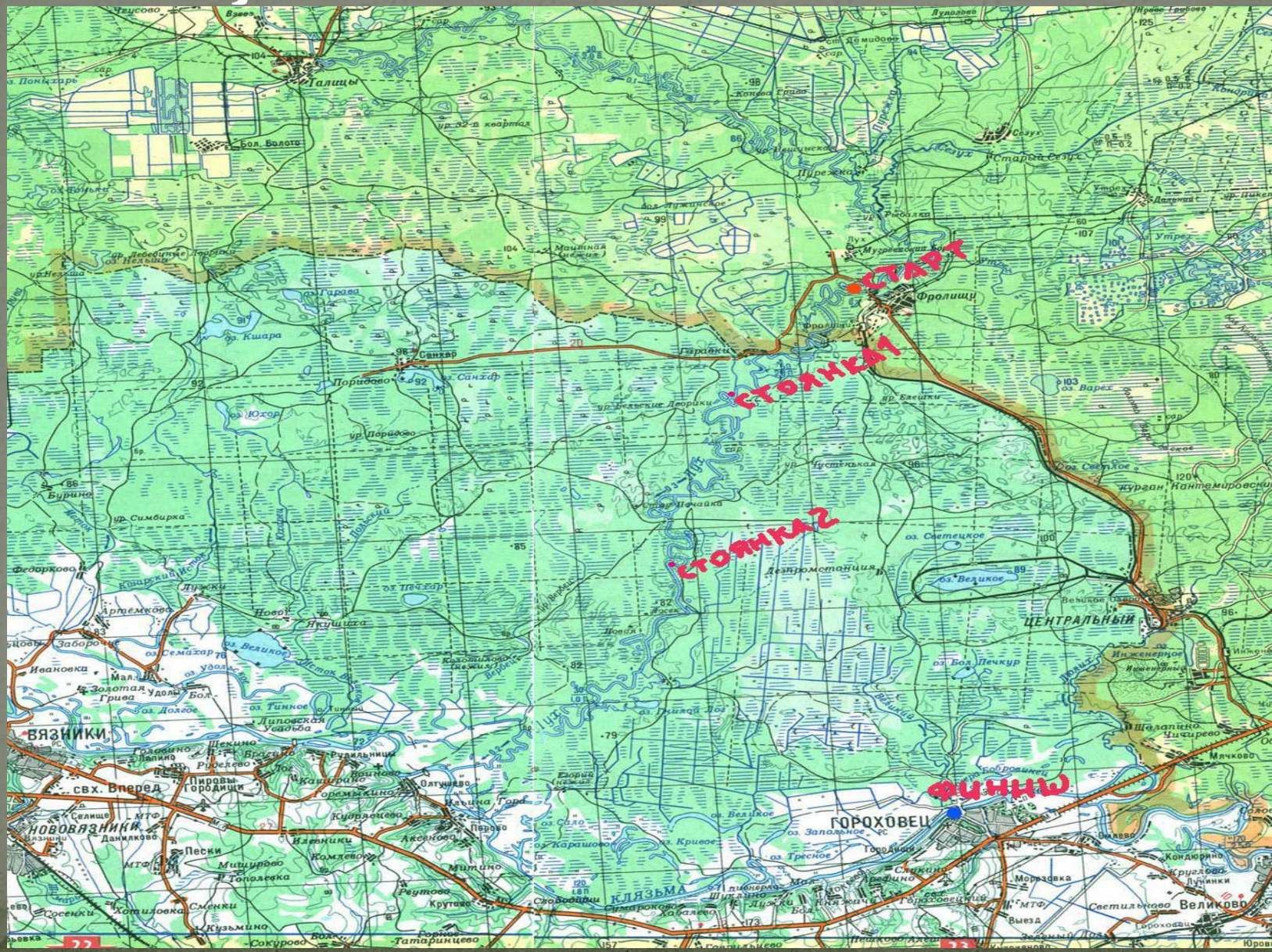
Самое низкое место

# Карта Владимирской обл. (дер. Перово)

<http://maps.vlasenko.net/?lon=42.416&lat=56.20>




# Река Лух и наш план похода



Вот как там было!























СПАСИБО ЗА ВНИМАНИЕ!