




**Моё настроение  
сегодня**



*Философ, доказавший  
шарообразность Земли?*



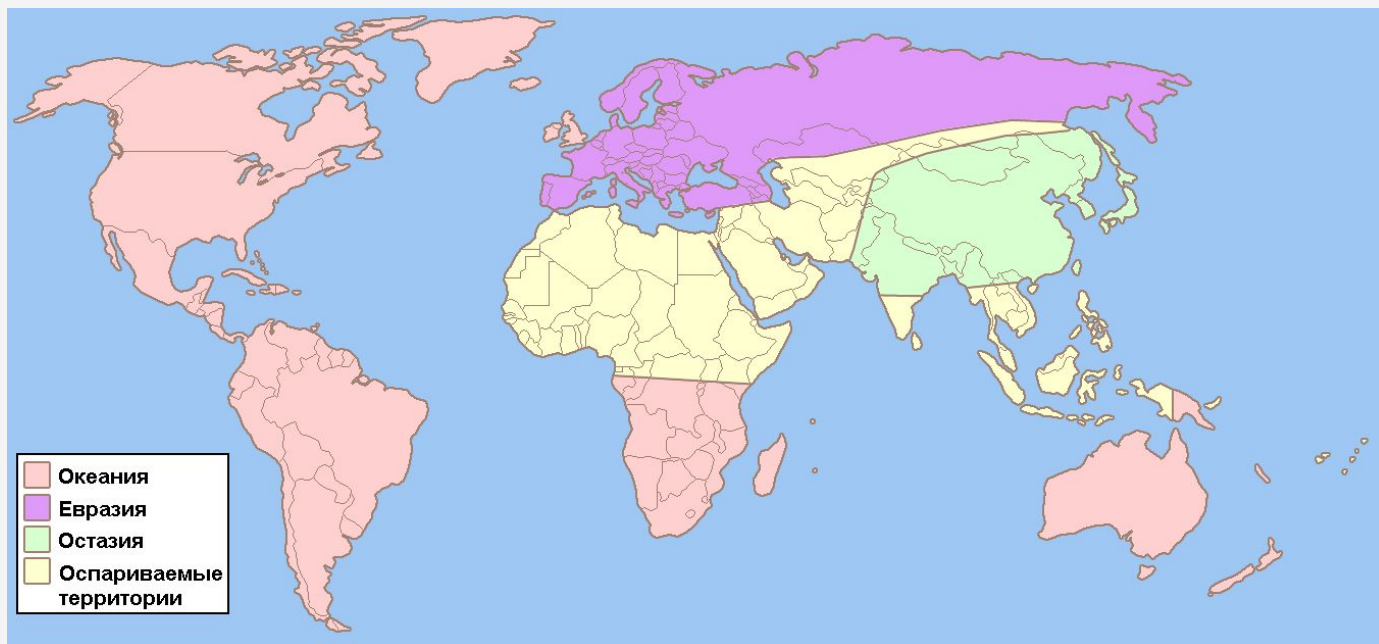
**АРИСТОТЕЛЬ**  
384-322 до н. э.

# Сторона горизонта?



ВОСТОК

# Чертеж, изображающий поверхность Земли в уменьшенном виде?



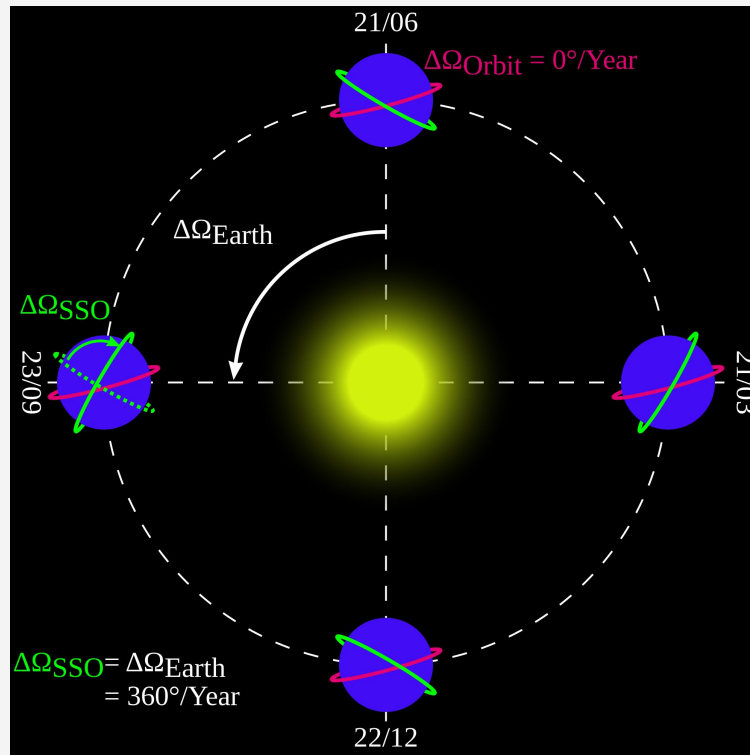
Прибор, с помощью которого можно ориентироваться?



# Третья планета Солнечной системы?

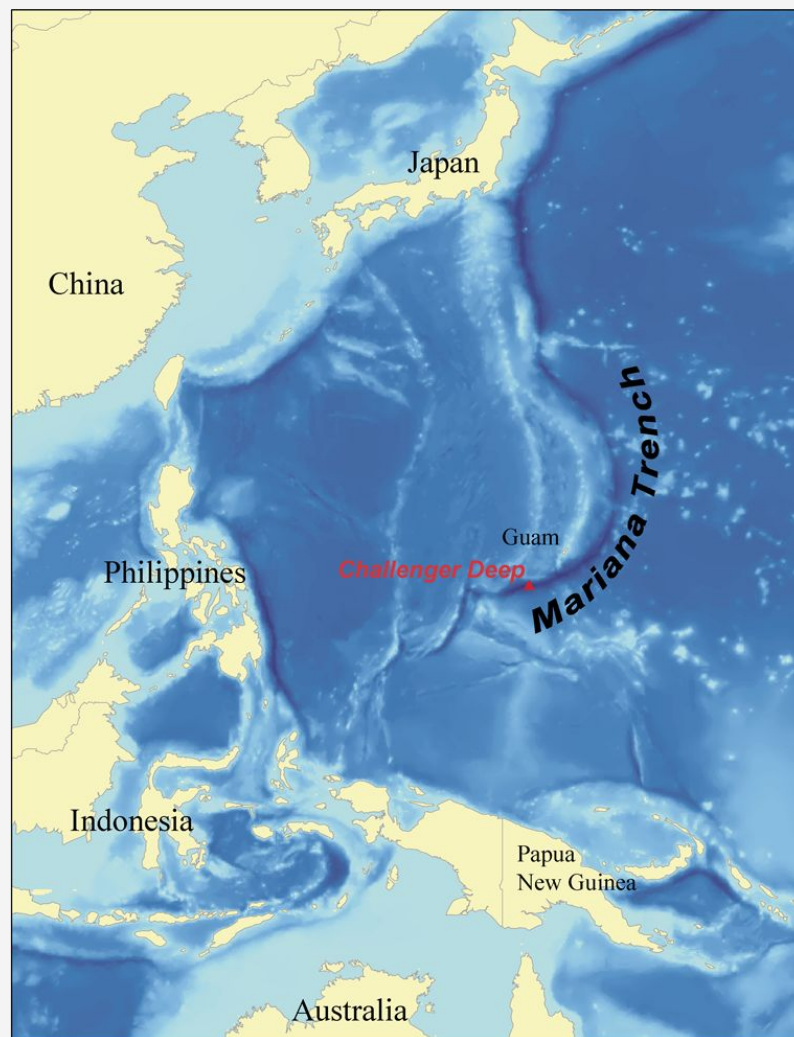


# Линия, вдоль которой Земля движется вокруг Солнца?



## ОРБИТА

# Самая глубокая впадина?





# ЕВРАЗИЯ



# На Земле выделяют 6 материков:

**СЕВ.АМЕРИКА**

24,2 МЛН.КВ.КМ

**ЕВРАЗИЯ**

54 МЛН.КВ.КМ

**АФРИКА**

30,3 МЛН.КМ. КВ

**ЮЖ.АМЕРИКА**

17,8 МЛН.КВ.КМ

**АВСТРАЛИЯ**

9 МЛН.КВ.КМ

**АНТАРКТИДА**

14 МЛН.КВ.КМ



**Материки осваивались и изучались  
постепенно, поэтому их делят еще  
и на части света.**



*Цель нашего  
путешествия?*

*Как эти знания могут  
пригодиться нам в  
жизни?*



# **Сегодня мы узнаем:**

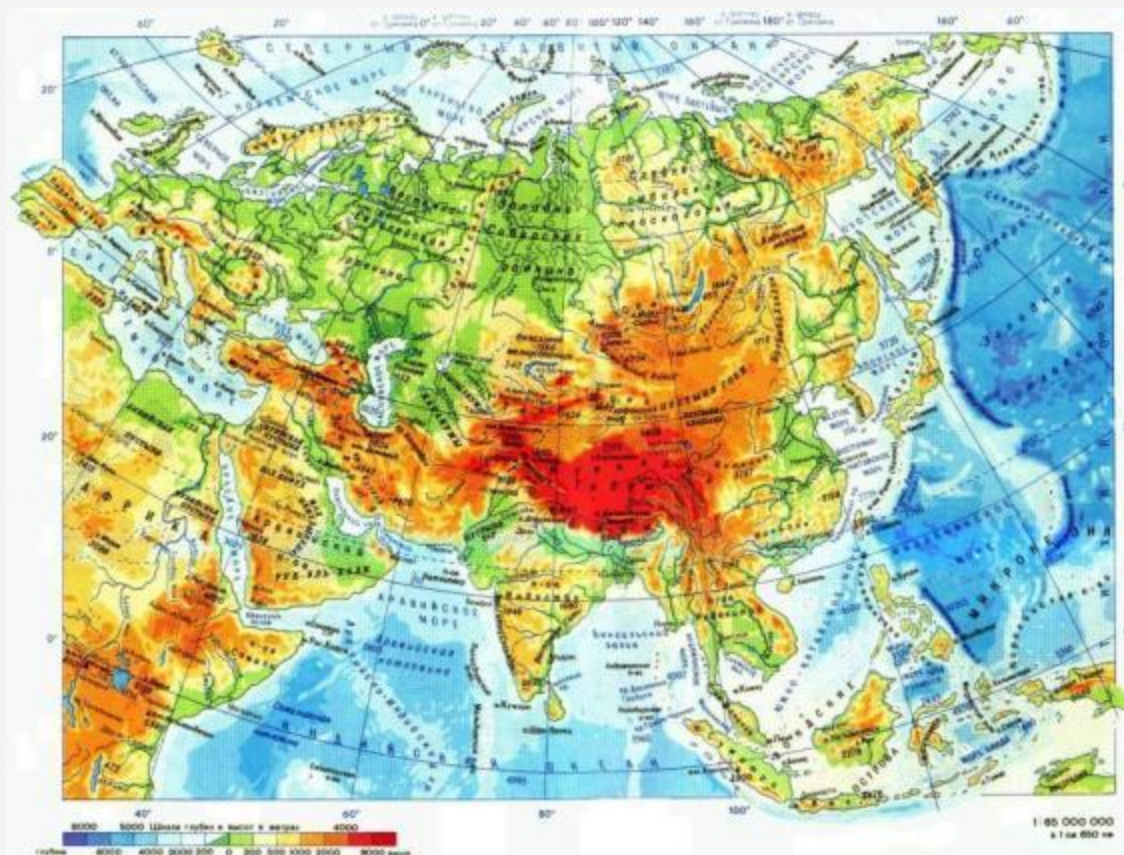
- ❑ о размерах и географическом положении материка***
- ❑ о природных “рекордсменах” материка***
- ❑ почему природа материка разнообразна***
- ❑ ответим на главный вопрос***  
***“как размеры материка повлияли на разнообразие его природы?”***

# План географического положения материка:

- ❑ размеры материка
- ❑ океаны и моря, омывающие материк
- ❑ соседние материки



Евразия – величайший материк, на котором мы живем. Он по площади равен Африке и Северной Америке вместе взятым. Протянулся он от Северного Ледовитого океана до экватора, поэтому природа в Евразии самая разнообразная.



# Евразия делится на 2 части света: \_\_\_\_\_ и \_\_\_\_\_



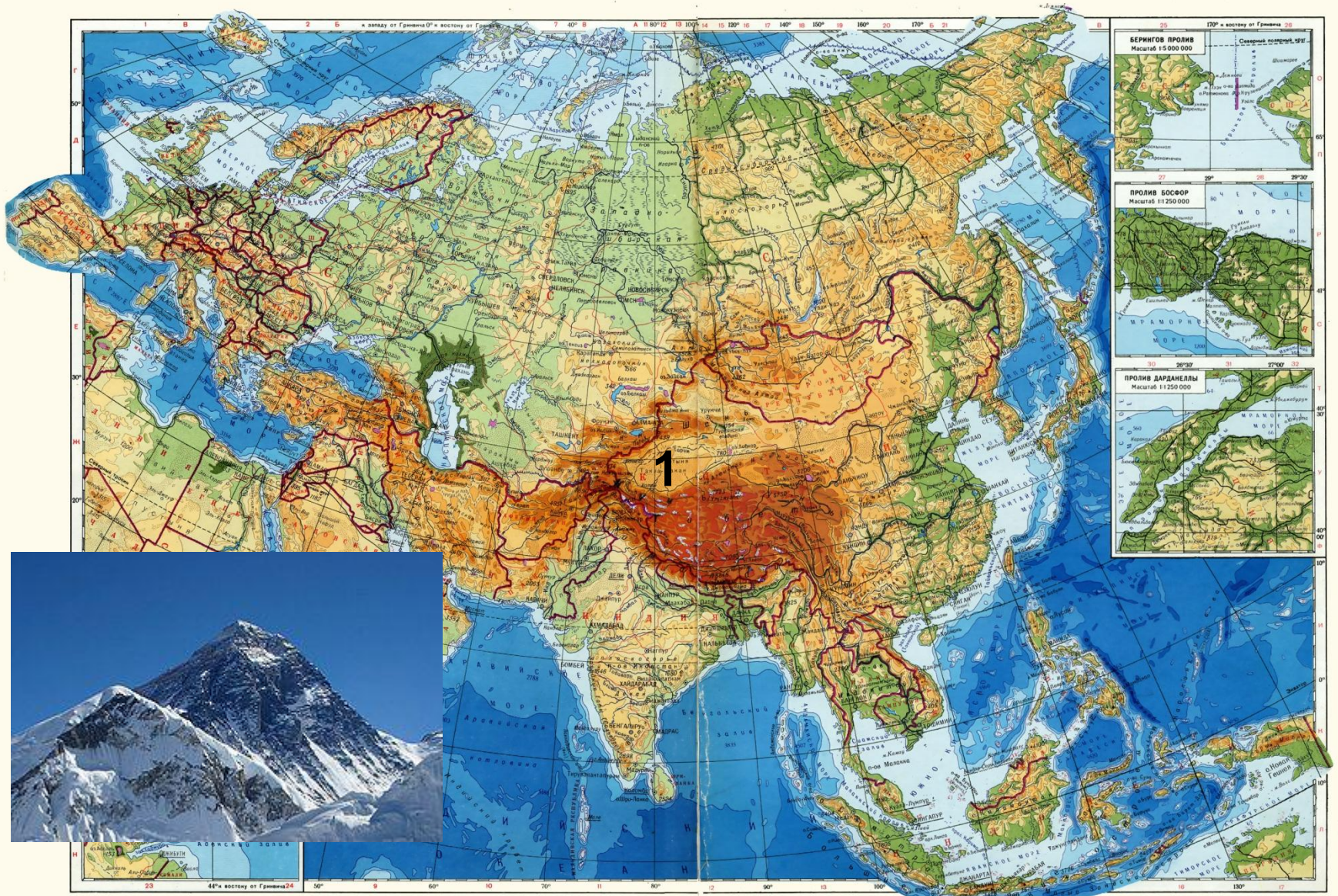


# Адрес материка нам известен, теперь давайте познакомимся с природой материка...

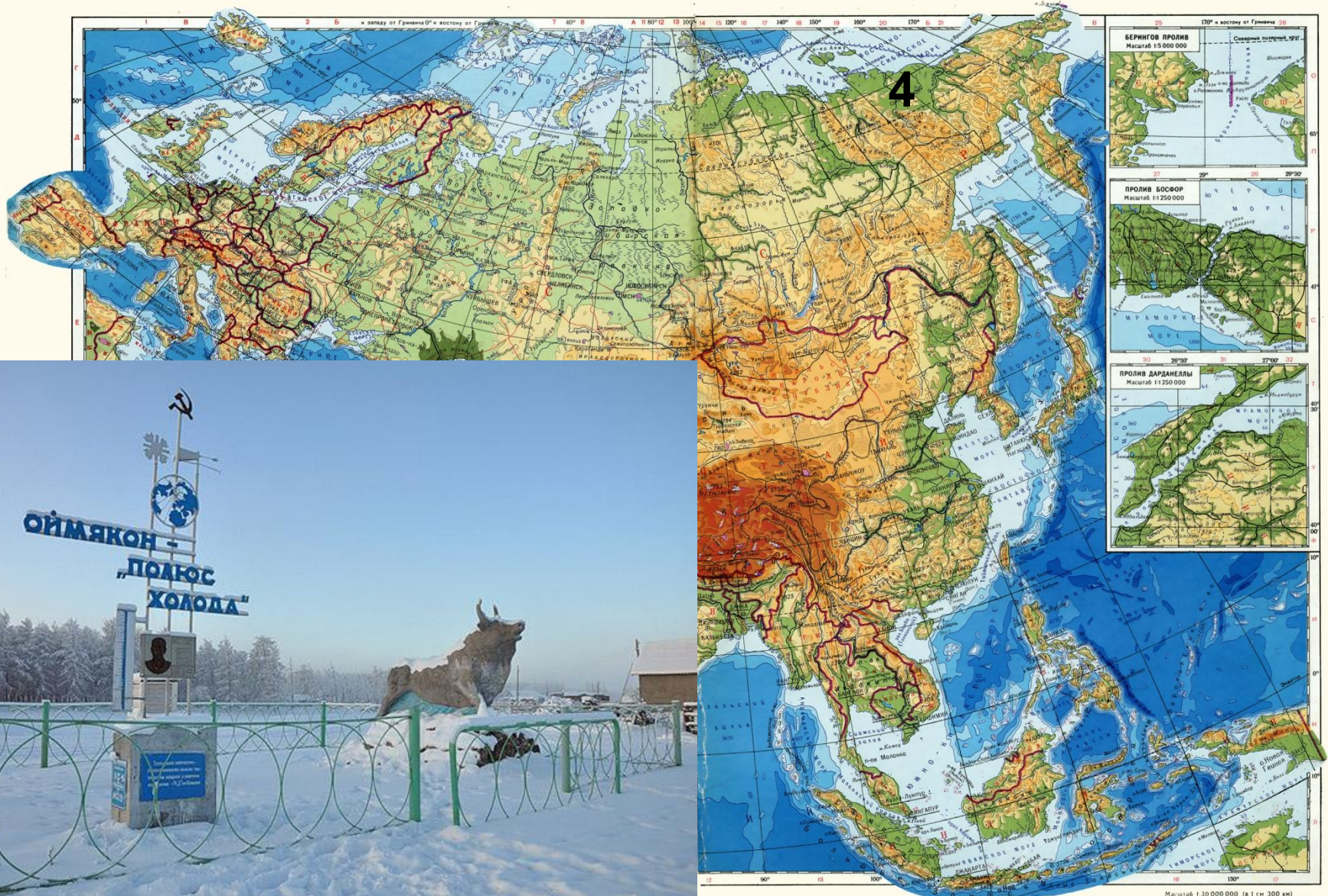
- особенности рельефа
- особенности климата
- внутренние воды Евразии
- особенности растительного и животного мира
- население материка

# В Евразии находятся:

## 1. Самая высокая точка мира- Гора



# 4. Самое холодное место северного полушария - пос. Оймякон (Якутия, Россия)



# 6,7. Равнины, по площади занимающие 2 и 3 место в мире- Восточно- Европейская и Западно- Сибирская



# 5. Самое влажное место на Земле- город Черапунджи



На карте обозначены:  
гора Златобог  
8. Нура  
9. Кавказ  
10. Дамаск  
11. Египет (Египет)  
12. Синайский

Масштаб 1:30 000 000 (в 1 см 300 км)  
300 0 300 600 900 1200 1500 км

# 2. Самое глубокое пресноводное озеро мира- озеро Байкал



# 3. Самое большое озеро Земли- Каспийское море- озеро



# Белые медведи. Моржи.





# Панда ( бамбуковый медведь).





Орангутанг.





Морошка



Грибы и лишайники



Сакура



Пальма





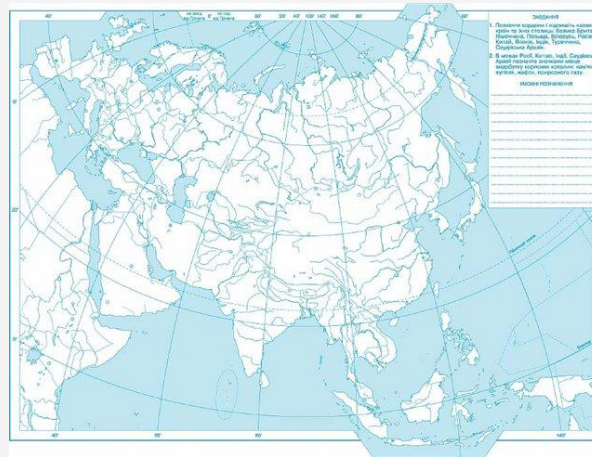
Большое разнообразие природных условий привело к формированию 3-х человеческих рас:  
... и появлению 3-х мировых религий: ...

## Народы Евразии и их традиции



# Задание для самостоятельной работы

- Нанесите на контурную карту Евразии крупнейшие моря, крупнейшие реки и горы, острова.





# Закрепление

1. Какие две части света образуют материк Евразия?
2. Какими океанами омывается территория Евразии?
3. С каким материком Евразия связана Суэцким перешейком?
4. Как называется самая крупная по площади равнина материка?
5. Как называется крупнейшее по площади озеро Евразии и мира?
6. Какие полезные ископаемые добывают на территории Евразии?
7. Какие государства Евразии самые крупные по площади?
8. Какие государства Евразии самые крупные по численности населения?
9. В какой части света расположены высочайшие горы Земли?

Как размеры материка повлияли на разнообразие его природы?



# Предлагаю дополнить предложения:

Предлагаю дополнить предложения:

- 1) Я знаю, что такое ...
- 2) Я могу ...
- 3) Я научился ...
- 4) Мне очень понравилось.....
- 5) Мне не понравилось.....
- 6) Я бы хотел изменить.....

# Домашнее задание

- Пар. 21,
- Рабочая тетрадь п.21
- Сообщения и презентации по теме.