



# Норвегия

Выполнила : ученица 11 класса  
Орлова Маргарита  
Руководитель : учитель географии  
Осинский В.В.



# Норвегия


Королевство Норвегия - родина бога Одина и викингов, морское побережье, территория гор, водопадов и кристально чистых фьордов, государство с одним из самых высоких уровней жизни в мире и страна богатой, красивой, чистой природы. По оценкам ООН, по качеству жизни Норвегия занимает первое место в Европе, при этом животные и птицы живут не хуже - в стране рекордное количество национальных природных парков.







**Óдин** — верховный бог германо-скандинавской мифологии. Мудрец и шаман, знаток сказов (саг), царь-жрец, но, в то же время, бог войны и Победы.



**Викинги** — раннесредневековые скандинавские мореходы, в VIII—XI веках совершавшие морские походы. Шведские викинги, как правило, путешествовали на восток и фигурировали в древнерусских под именем **варягов**. Норвежские и датские викинги двигались в своём большинстве на запад и известны по латинским источникам под именем **норманнов**.




# Норвеги

Официальное название —  
Королевство Норвегия

Столица **Осло**

*Королевский дворец*



*Флаг Норвегии*



*Герб Норвегии*

Страна, где срываются с круч водопады,  
И к низу стремятся отвесной стеной,  
Где берег морской весь изрезали фьорды,  
Там волны нашли свой приют и покой.

Здесь прячутся гномы за ветками леса,  
И феи порхают в тумане морском,  
Здесь скалы круты и обрывы отвесны,  
И снежные шапки белеют кругом.

Страна рек холодных и льдов Заполярья,  
Ты радуешь взоры в убранстве своём,  
Ты даришь минуты огромного счастья  
И дышится вольно в просторе твоём.

*Борис Афанасьев*





Норвегия подразделяется на 19 **фюльке** (губерний), которые объединяются в 5 основных неофициальных регионов: Северный, Западный, Центральный, Восточный и Южный.





# Норвеги



Король Норвегии  
Харольд V



Премьер-министр  
Йенс Столтенберг

Форма правления — конституционная монархия. Глава государства и глава исполнительной власти — король.

Высшим законодательным органом страны является парламент— Стортинг.

Глава Правительства — премьер-министр, которым становится лидер победившей на выборах в парламент партии.

Официальный язык — **норвежский**.

Государственная религия Норвегии — евангелическое лютеранство.

Валюта — норвежская крона.


**Лютеранство** — одно из наиболее старых протестантских течений в христианстве.

С лютеранством связано само возникновение понятия **протестантизм**, поскольку именно лютеран стали называть протестантами после их протеста в Шпайере, 1529 год.




*Мемориальная церковь  
Протестации в Шпайере.*

Протестантские церкви призывали к скромности, экономии и накоплению капитала, формированию национальных государств, в которых интересы церкви уже не играли главную роль.





В настоящее время в Норвегии в обращении находятся банкноты достоинством в 50, 100, 200, 500 и 1000 крон, монеты — 10 и 50 эре, 1 и 5 крон.



1 норвежская крона (Krone) = 100 эре



Норвегия – страна живописных ландшафтов, с зубчатыми горными хребтами, долинами, обработанными ледниками, и узкими фьордами с крутыми берегами.





**Фьорд** (, *фиорд*)— узкий, извилистый и глубоко врезавшийся в сушу морской залив со скалистыми берегами. Длина фьорда в несколько (чаще всего, в десятки) раз превосходит ширину. Берега фьорда в большинстве случаев образованы скалами высотой до 1000 метров.



**Фьорды** – это произведение искусства, созданное самой природой в те времена, когда ледники стали отступать, а морские воды заполнили долины. Два норвежских фьорда, **Гейрангер-фьорд** и **Нэрёй-фьорд**, включены в Список Всемирного наследия **ЮНЕСКО**.



**Гейрангер-фьорд** прославился на весь мир своими водопадами и живописными видами, а **Нэрёй-фьорд** по праву считается самым узким в стране – его ширина не превышает 300 метров. Отвесные скалы высотой до 1700 метров, возвышающиеся по обеим сторонам фьорда, добавляют ему ощущения величественности.



# Большую часть страны занимают Скандинавские горы.

Высота гор сравнительно небольшая.  
Самая высокая точка — гора  
**Гальхёпигген**, 2469 м, расположена в  
южной части Норвегии.





Помимо возвышенностей и гор значительное пространство занимают ледники и болота.





Многие думают, что северное расположение Норвегии сильно влияет на её климат. А значит там ужасно холодно. Но это не так. Климат на территории королевства зимой умеренно холодный. Лето прохладное, часто идут дожди, а зима теплая, мягкая, снежная. Такой благоприятный климат объясняется действ



**Основной источник сельскохозяйственного производства - высокопродуктивное животноводство, полностью обеспечивающее не только потребности страны в животноводческой продукции, но и являющееся предметом экспорта.**



**Традиционная для Норвегии отрасль животноводства — мясо-шерстное овцеводство.**

**обеспечить  
закупается в**



**Норвегия – высокоразвитая индустриальная страна.**

**Здесь развита лесоперерабатывающая промышленность, металлургия**

*Страна занимает одно из ведущих мест в мире по производству алюминия, никеля, магния, ферросплавов.*



*Один из заводов компании «Элкем АСА» по производству ферросплавов*



## **СПРАВКА**

*ферросплавы – сплавы железа с другими элементами (хром, титан, алюминий) для выплавки стали с определенными свойствами .*

## Важнейшая отрасль норвежской промышленности -судостроение



В настоящее время Норвегия прочно удерживает 4-е место в мире по тоннажу торгового флота, при этом сами норвежцы специализируются на постройке высокоскоростных пассажирских [катамаранов](#) .





**Катамаран** - двухкорпусное судно. Корпуса судна соединяются сверху *мостом*.

**К преимуществам катамаранов относят большую площадь палубного пространства, большую начальную устойчивость, меньшую амплитуду качки, возможность иметь большие удлинения корпусов, что обеспечивает большую скорость хода.**



Гоночная моторная лодка-катамаран





**На горных реках построено множество гидроэлектростанций, которыми вырабатывается 99 % всей электроэнергии Норвегии.**




**ГЭС Alta**

**Норвегия занимает первое место в мире по выработке электроэнергии на душу населения.**



## Широко распространены ветряные электростанции.

У берегов Норвегии установлена первая в мире плавающая ветряная ферма, которая совсем недавно начала вырабатывать электроэнергию.



У берегов страны в Северном море добывают нефть и газ, который идет на экспорт.



*По состоянию на начало XXI века Норвегия входила в тройку крупнейших в мире экспортёров нефти, наряду с Саудовской Аравией и Россией.*



Северное море, богатое нефтью, известно своим буйным характером.

Штормы ураганной силы

**При этом Норвегия — мировой лидер в области технологий, обеспечивающих безопасность при добыче нефти и газа.**  
*несколько платформ — огромные стальные машины — исчезли под водой со всем, что на них находилось.*





**В стране издавна развито рыболовство.**



**Рыбообрабатывающая промышленность для Норвегии почти так же важна, как и добыча нефти и газа.**

**Главные промысловые рыбы – сельдь, треска, путассу, сайда.**




*Значительная часть российских рыбаков отдаёт свой улов на переработку в Норвегию. Россия является и одним из крупнейших потребителей готовой рыбной продукции.*

Норвегия во всем мире традиционно ассоциируется не только с сельдью, но и с **семгой**, королевой рыб, которая выращивается на рыбных фермах.

Норвегия является пионером в области разведения семги и лидирует в мире по производству этого вида. Семга преобладает над всеми другими видами рыбы, выращенной на рыбноводных фермах Норвегии.



*На любом рынке морепродукты из Норвегии нетрудно узнать по логотипу **NORGE** и специально разработанному дизайну, который призван отражать высокое качество и ценности, ассоциируемые с морепродуктами из Норвегии ("Norge" по-норвежски значит "Норвегия").*







Если не считать Исландии, **Норвегия – наименее** населенная из стран Европы.

ТВОИ ПЕРВОНАЧАЛЬНЫЕ ЖИЗНИ  
И  
П  
И  
Расстояния между городами и поселками значительны. Народ Норвегии разбросан по сельской местности. Характерный вид с самолета - это постройки домов вдоль длинного фьорда или крошечное мягкое мерцание между горами. Норвежцы любят большие расстояния и не боятся быть единственными на острове. Мир и спокойствие - это то, что в изобилии в Норвегии и одинаково любимо его жителями.





**Зимой сердце  
коренного норвежца  
целиком и полностью  
принадлежит только  
лыжам. Как гласит  
норвежская  
поговорка, норвежцы  
рождаются с лыжами  
на ногах.**





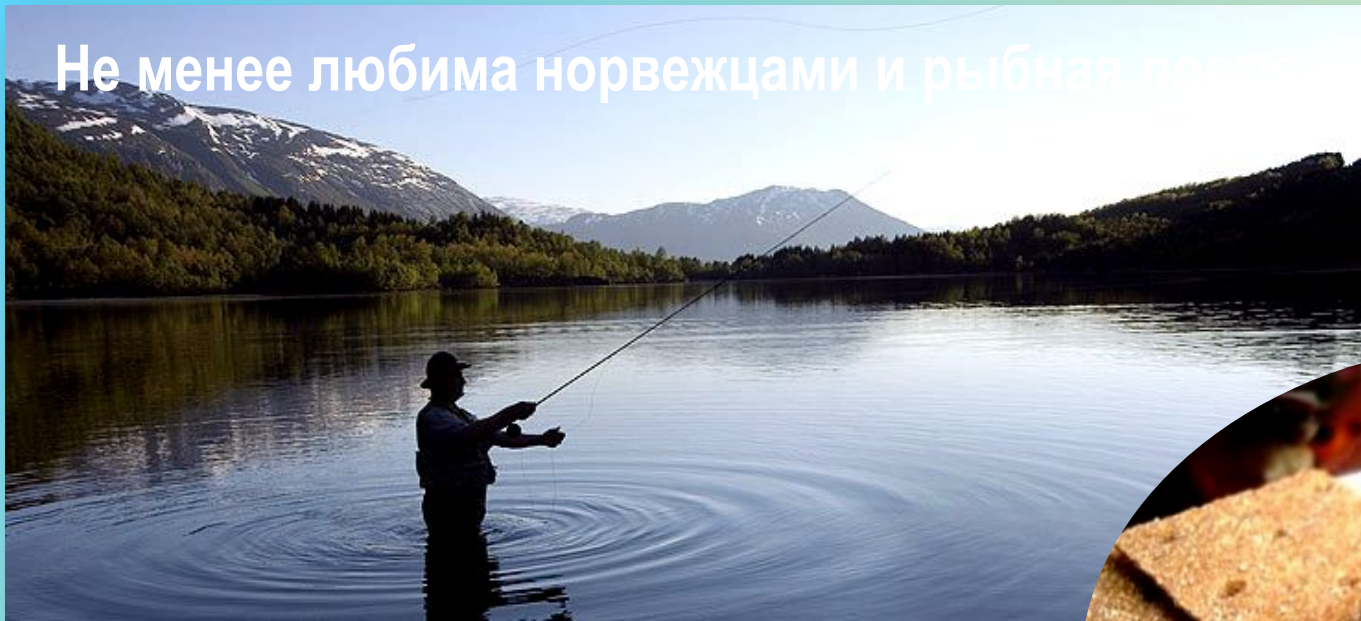


Почти в каждом городе есть трамплины. Активно занимаются норвежцы и слаломом – спуском с гор по извилистой трассе.

В выходные и праздники улицы городов пустеют – все отправляются кататься на лыжах.



Не менее любима норвежцами и рыбная ловля.



Рыба – лосось, треска, палтус, камбала – традиционная еда норвежцев.

Норвегия, больше известная как страна гор, фьордов и ледников, является и общепризнанным раем для рыболовов. Фьорды и прибрежные воды Норвегии, горные озера и реки изобилуют рыбой.



*Но самая любимая рыба – селедка, которую норвежцы могут есть три раза в день.*



Традиционны в Норвегии и каши.

Жители Норвегии говорят:  
«Рыба и каша – пицца наша».



Только в Норвегии Вы можете попробовать **кашу из сметаны**. Она считается рождественским блюдом и просто блюдом, которое любят все норвежцы.



Норвежцы обожают каши. Рисовая, пшенная и гречневая – особо популярны. Пшеничная каша на сливках с малиной — **фледегред** – национальное кушанье.

**В каждом округе бережно хранят национальные костюмы, предназначенные для проведения обрядовых представлений, поддерживаются изучение местной истории, издание своих газет. Довольно часто можно увидеть тщательно изготовленные национальные костюмы, надеваемые на свадьбы и другие праздничные мероприятия.**





Интересны постройки жителей страны. Норвежцы сумели сохранить до наших дней зеленые крыши на своих домах. Дерн почти до начала 19-го столетия был универсальным материалом для кровли крыш в домах всех сословий Норвегии.



# Столица Норвегии –

Осло

По территории Осло протекают две реки с названиями Акерселъва и Ална, а в пределах города находятся 343 озера, являющиеся источниками питьевой воды.





**Ратуша Осло** — монументальное здание заседаний городского совета норвежской столицы. В центре города на главной улице находится здание парламента — круглая башня со стеклянной крышей. Имеет всемирную известность как место вручения ежегодной **Нобелевской премии мира**.



Нобелевскую премию мира вручают в церемониальном зале Ратуши ежегодно 10 декабря в присутствии королевской семьи.

В Осло находится большинство достопримечательностей Норвегии. Театры, оперы, художественные выставки, более 50 музеев.


Если король находится во дворце, над крышей здания взмывает его собственный штандарт, украшенный золотом. Если же король отсутствует, над дворцом виден флаг наследного принца Хокона. Вход во дворец закрыт, однако можно гулять по Дворцовой площади, любоваться видом на центр Осло и наблюдать смену караула — королевских гвардейцев в котелках с пучком перьев и темно-синих жилетах — в 13.30 ежедневно.





**В Осло находится**

*Музей мореходства, где хранят  
Музей Фрама  
знаменитые норвежские парус*



Музей был открыт 60 мая 1935 года.  
Музей рассказывает о рох выходящих  
полярных экспедициях, которые  
проходили на борту корабля «Фрам».

Сюжет о «Фраме», окованный  
фигурными скобами.






**В Осло находится**

## ***Музей Кон-Тики***



Музей, посвящённый жизни и деятельности Тура Хейердала. Главным экспонатом музея является плот «Кон-Тики», на котором Тур Хейердал в 1947 году пересёк Тихий океан.



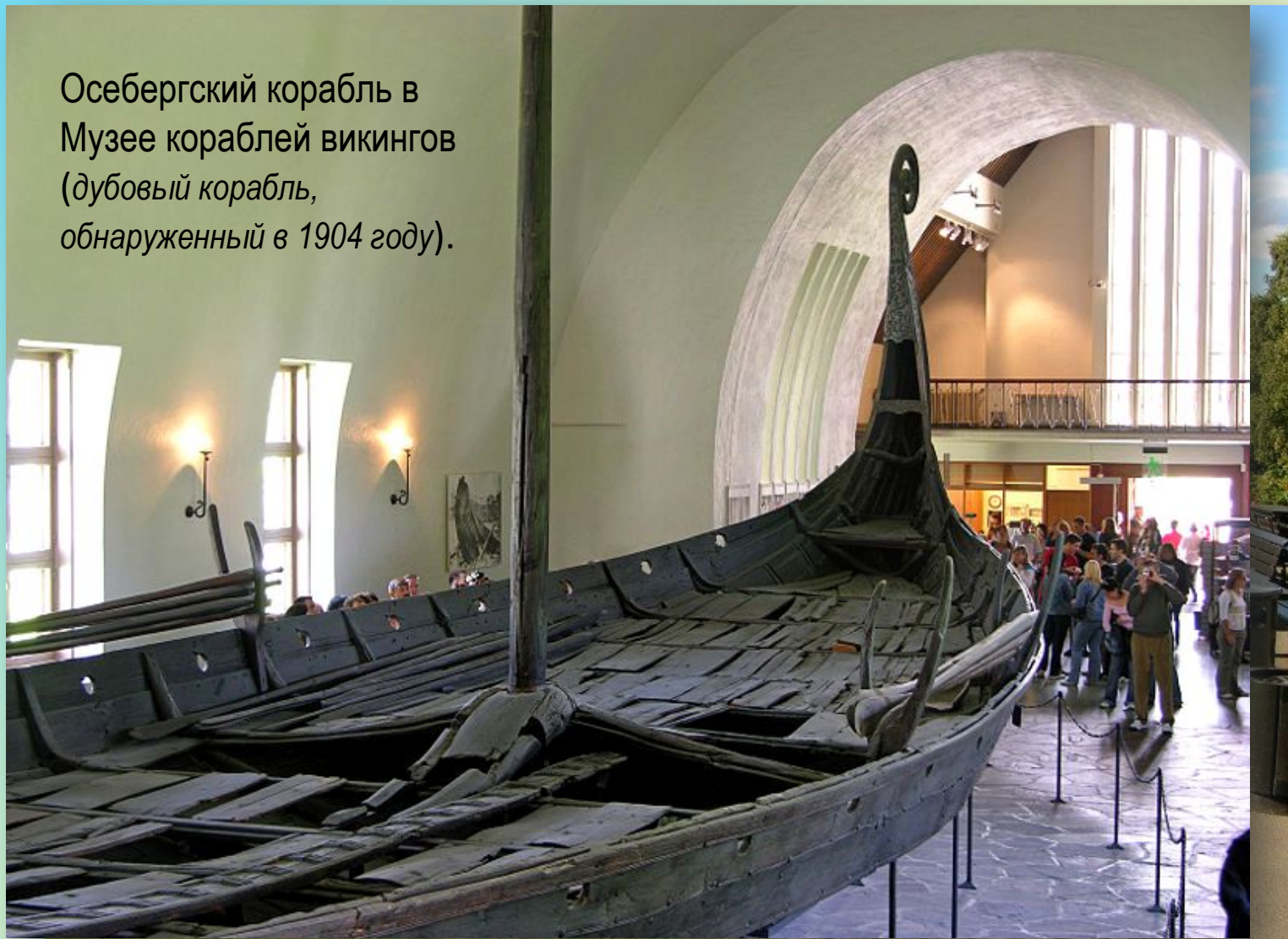
**Тур Хейердал** — знаменитый норвежский путешественник и учёный. Автор многих книг.



**В Осло находится**

## *Музей кораблей викингов*

Осебергский корабль в  
Музее кораблей викингов  
(дубовый корабль,  
обнаруженный в 1904 году).





Норвегия - это страна лыж. Здесь даже в общественном транспорте предусмотрены специальные места для перевозки лыж. Поэтому не удивительно, что в Норвегии есть

## *Музей Лыж.*



Музей обладает обширной коллекцией около 5000 различных призов от известных местных спортсменов примерно 1930 года. Зимняя площадка с панорамным видом на Осло.



# Крупные города



Берге  
Тронхей  
М  
Тромс  
ё  
Ставанг  
ер  
Хаммерфе  
ст



# Берген

Второй по величине город Норвегии, крупнейший город Западной Норвегии. Расположен на берегу Северного моря.



ВХОД В БЕРГЕНСКИЙ ФБОРД.

егии,  
830-х  
ил  
ородом

Сегодня Берген — крупный порт  
страны



# Берген

Берген называют «воротами в Царство Фьордов». Берген вырос на берегу моря. И именно это определило дальнейшую судьбу



Брюгген представляет собой

Сегодня в зданиях Брюггена располагается множество туристических и сувенирных магазинчиков, а также рестораны, кафе и музеи. Многие из уцелевших после пожара 1955 года зданий теперь используются как студии художников.

# Берген

Славу городу принесли и крепость Бергенхюс (1269). Не менее знаменит и старый Рыбный рынок на Торгет (работает с XIII в.).



Там всегда можно найти камчатского краба, икру трески, мясо кита и копченого лосося, сома и морского черта, сельдь, мясо лося и оленя, а также попробовать приготовленные креветки и знаменитые рыбные бутерброды (fiskekake)

ок  
ой из  
атель-  
на.  
утро  
жую  
ров,  
очие  
ского  
енные  
сов  
рыба

енский  
ывает  
вежим.

Год  
кла



# Берген

## «Флэйбанен»



Флэйбанен – это рельсовая дорога-фуникулер в Бергене, которая доставит Вас на высоту 320 м над уровнем моря. Всего за несколько минут вы окажетесь на вершине горы, с которой открывается восхитительный вид на город и его окрестности. Не подняться на фуникулере Флэйбанен – значит не увидеть Бергена.



# Тронхейм

Тронхейм – один из самых норвежских городов во всей Норвегии.



*Тронхейм можно считать одним из самых старинных норвежских городов, с ним связаны почти все исторические события Норвегии. Отсюда выходили в море древние викинги, именно здесь проходила и проходит по сей день коронация монархов.*

*«Лицо города» - это разноцветные деревянные домики на сваях. Особенно знаменит Старый Городской Мост, который еще называют «Ворота счастья». Если пройти по мосту под этими воротами и загадать желание, оно обязательно сбудется.*





# Тромсё

Тромсё - седьмой по численности населения город Норвегии, который эмоционально называют «Париж Севера».



Мощное полярное сияние над городом Тромсё, отражающееся вдобавок в море.

Это оживленный город, расположенный на острове в Северной Норвегии и во всех направлениях окруженный горами, фьордами и островами. Это крупнейший город в регионе (население около 62000) и жители часто подчеркивают, что их родина – это самые северные пивоварни, самый северный университет, ботанический сад, обсерватория и фуникулер.

Большинство туристов приезжает в Тромсё, чтобы увидеть самое грандиозное представление норвежской природы — северное сияние.

# Ставангер

Нефтяная столица Норвегии.

*Бухта в центре города сегодня*



Город сочетает старые и новые черты, испытывая сильное зарубежное влияние из-за расположения поблизости военной базы НАТО под названием JWC, а также интересов зарубежных нефтяных компаний.



# Хаммерфест

Самый северный город Европы

Близ Хаммерфеста находится крупное газовое месторождение

*(оператор — компания Statoil).*



Город Хаммерфест находится на острове, и связан он с материком длинным и высоким супер-мостом «Kvalsund Bridge» – самым северным в мире висячим мостом.