





разминк

1. Кто открыл ^а Америку?

2. В честь кого названа Америка?

3. Самый крупный остров Земли?

4. Какой канал отделяет Северную и Южную Америку?

5. Назовите крупнейшие полуострова, острова, заливы Северной Америки?

6. Какие океаны омывают берега Северной Америки?



7. В каких климатических поясах расположена Северная Америка?

8. Какие природные зоны есть в Северной Америке?

9. Самое высокое дерево Земли?

10. Какое место занимает Северная Америка по территории, среди других материков?

“Лошадь, которая не устает”.

“Отец вод”

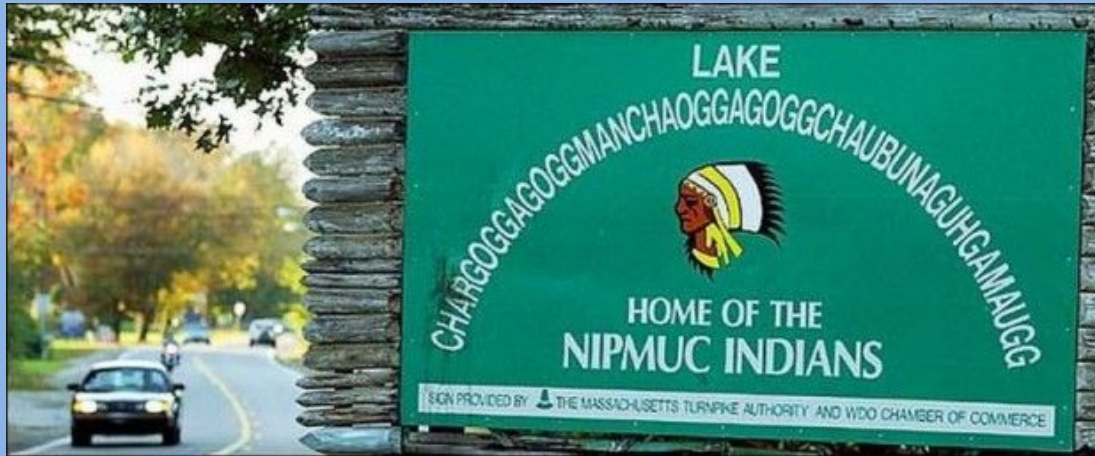
“Первая в мире обманщица”.

Миссисип
и



Озеро

Чаргоггагоггманчауггагоггчаубунагунгам



(Ты ловишь рыбу на своей стороне, я ловлю рыбу на своей, и никто не ловит рыбу посередине)



**Тема урока:
Гидрография Северной
Америки.**

Особенности климатического

пояса

1. Пояс занимает на материке самую большую площадь.
2. Пояс занимает крайний юг материка.




арктический




субтропический



субарктический



тропический




умеренный



субэкваториальный

3. В поясе расположены северное побережье материка, Канадский Арктический архипелаг и остров Гренландия.

4. Пояс занимает полуостров Калифорния, мексиканское нагорье, юг




арктический




субтропический



субарктический



тропический



умеренный



субэкваториальный

5. Зимой преобладают арктические, а летом умеренные воздушные массы.

6. Весь год жарко, осадки летом.

7. Летом преобладание тропического воздуха, зимой – воздух умеренных широт.




арктический




субтропический



субарктический



тропический

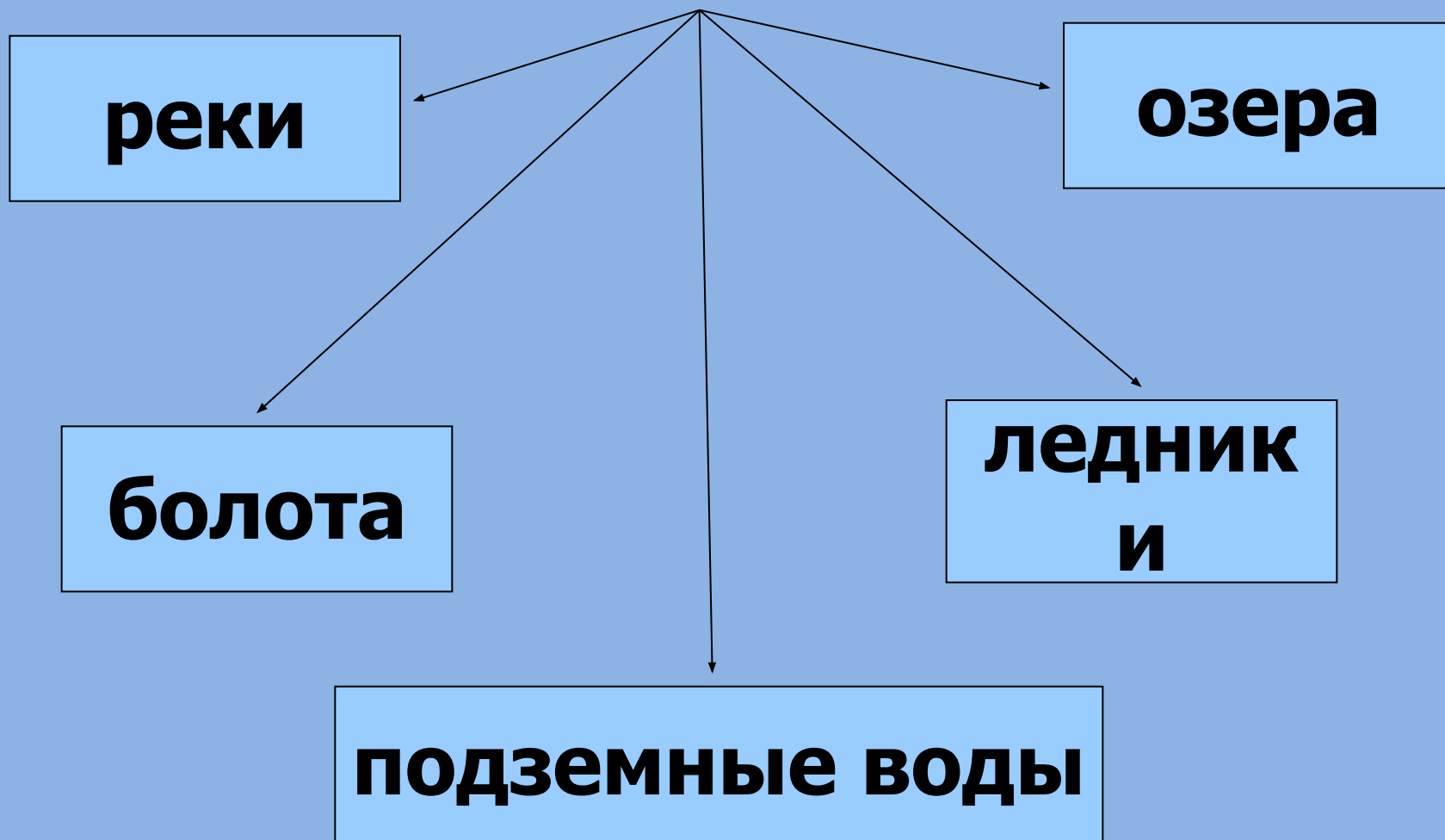


умеренный



субэкваториальный

1. Внутренние воды



Самая большая река Северной Америки – Миссисипи



Миссур и



Маккензи



Рио-



Юкон



река Колорадо

FreeWallpapersHd.net



Святого Лаврентия



река Ниагара



peterst.photoshare.ru

© Pictorial by iStockphoto

Ниагарский



2. Реки Северной Америки



↓
МИССИСИПИ
ОГАЙО
МИССУРИ
РИО-ГРАНДЕ СВ.
ЛАВРЕНТИЯ

↓
КОЛОРАДО

↓
МАККЕНЗИ

Физкультминутка. Север, юг, запад, восток





1.Самое большое пресное озеро мира	
2. Самое крупное озеро находящееся полностью на территории США	
3. Крупнейшее внутреннее озеро Канады	
4. Как называется пролив между озерами Гурон и Мичиган	
5. Между какими озерами находится Ниагарский водопад	
6. Единственное в мире озеро в котором водятся акулы	
7. Какую площадь занимает озеро Атабаска	
8. Какая сейчас погода на озерах Никарагуа, Мичиган, Большое Невольничье	

Большая часть рек впадает в океан.
Самая большая река Америки Каньон
реки ... называют Восьмым чудом Света.
Озера сосредоточены главным образом в
части материка. Самое большое озеро в
Северной Америке... Ниагарский водопад
находится между озерами и Эри.
Великие озера соединяются с
Атлантическим океаном рекой

Большая часть рек впадает в **Атлантический** океан. Самая большая река Америки **Миссисипи**. Каньон реки **Колорадо** называют Восьмым чудом Света. Озера сосредоточены главным образом в **восточной** части материка. Самое большое озеро в Северной Америке **Верхнее**. Ниагарский водопад находится между озерами **Онтарио** и Эри. Великие озера соединяются с Атлантическим океаном рекой **Святого Лаврентия**.

Тест QR-код

Buzovkin_SV@mail.ru