The image is a vibrant collage representing the United States. On the left, the Statue of Liberty stands prominently, holding her torch. In the background, a large American flag waves, and colorful fireworks burst in the sky. On the right, the US Capitol building is visible, with its iconic dome and classical architecture. The overall scene is celebratory and patriotic.

# Население и ХОЗЯЙСТВО Соединенных Штатов Америки

# Население США

Численность	<b>317,7 млн. человек, 3 место в мире</b>
Тип воспроизводства	<b>Современный</b>
Естественный прирост	<b>5‰</b> (рождаемость - 13‰ , смертность – 8‰)
Продолжительность жизни	<b>Мужчины 76 лет, женщины 81 год</b> <b>«Старение нации»</b>
Национальный состав: <i>многонациональна</i> <i>Я</i> <b>Индейцы – 1%</b>	<b>Американцы:</b> европейцы - 84%, африканцы – 12%, азиаты – 4% <b>Метисы, мулаты, самбо</b>
Переселенцы (стр. 197, схема 16)	<b>Латинская Америка, Азия, Европы</b> <b>Ежегодный рост - 1 млн. мигрантов</b>
Религия	<b>250 церквей различного толка:</b> <b>христиане, мусульмане, буддисты</b>
Средняя плотность	<b>33 чел/км<sup>2</sup>:</b> (18 место в мире) <b>200 - 400 чел/км<sup>2</sup>:</b> Калифорния, Атлантическое побережье и район Великих озер



# Население США

**Городское - 81%**

**Высокоурбанизированная страна**

**Субурбанизация - отток**  
**состоятельной части**  
**населения из центра**  
**городов в пригороды**

**Сельское – 19%**

**Проживает на фермах,**  
**которые по бытовым**  
**условиям не сильно**  
**отличаются от городских**



# Хозяйство США

На долю США приходится  $\frac{1}{3}$  мировой продукции и 15% промышленной продукции

В структуре ВВП около 80% - сфера услуг, 18% - промышленность, 2% сельское хозяйство

Производительность труда  
(61,2 долларов/час)

Доля наукоемкой продукции в экспорте  
**20% от мирового производства**

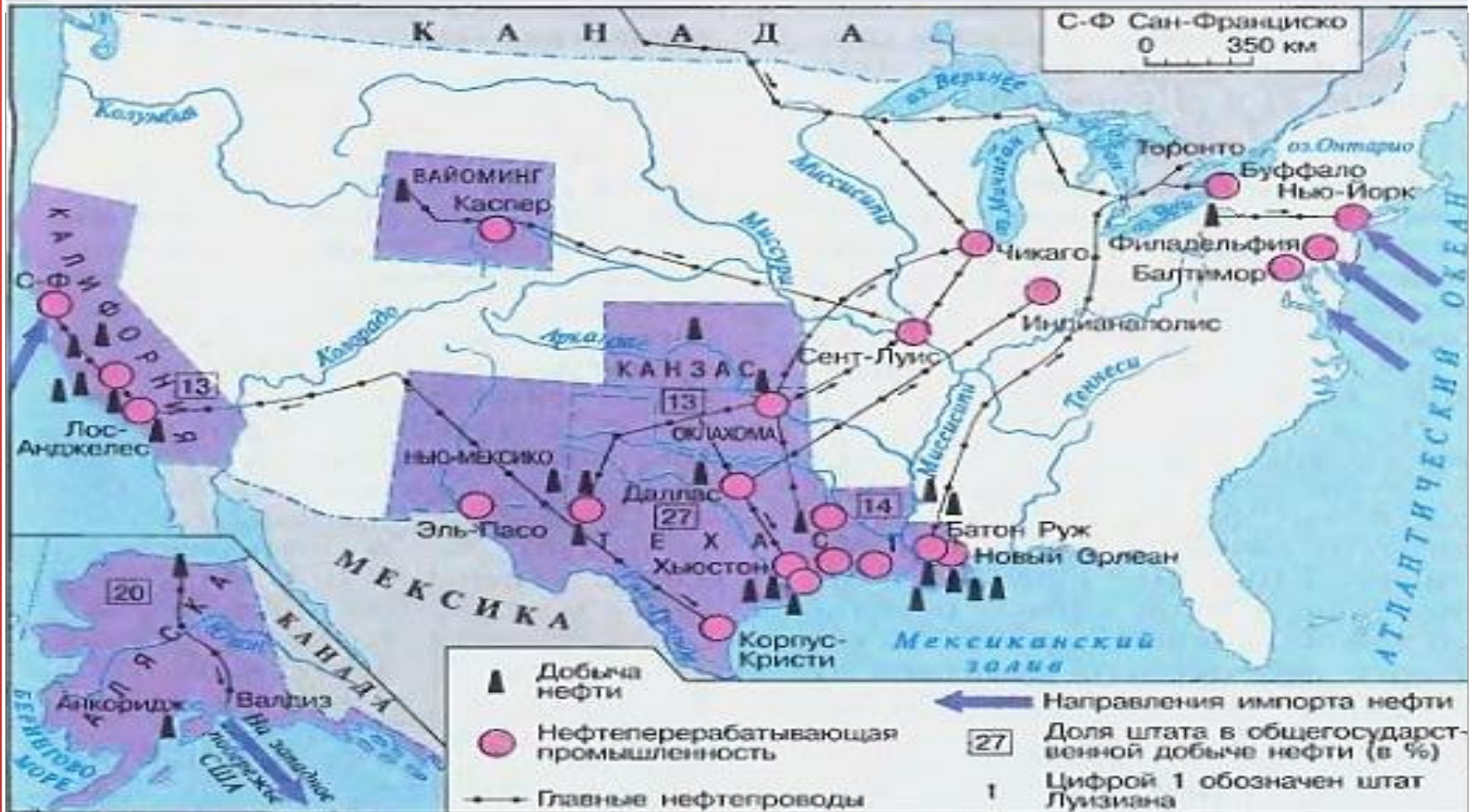
Уровень развития экономик и

Выпуск конкурентных товаров и услуг на рынок

Наукоемкое производство в промышленности  
(на 100 работающих – 105 компьютеров)



# Природные ресурсы США



Как вы думаете, почему США имея значительные запасы природных ресурсов, являются крупнейшим импортером минеральных ресурсов?

# Энергетическая промышленность

1 место по темпам развития

1 место по производству электроэнергии в мире

## Виды электростанций

**ТЭС (70%)**  
(уголь, нефть, газ)

**АЭС**  
9%  
электроэнергии

**ГЭС**  
Доля  
незначительна

**ВЭС**  
На склонах  
Скалистых гор

**СЭС**  
1 место в мире

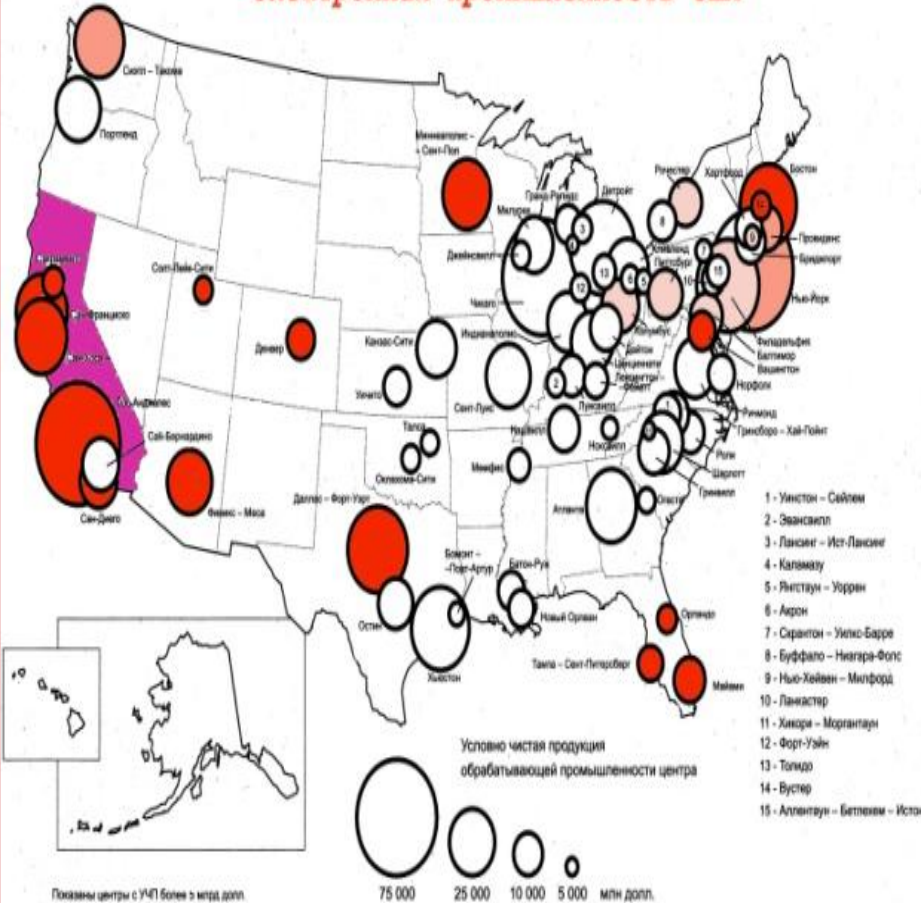
**ГеоЭС**  
Долина  
гейзеров



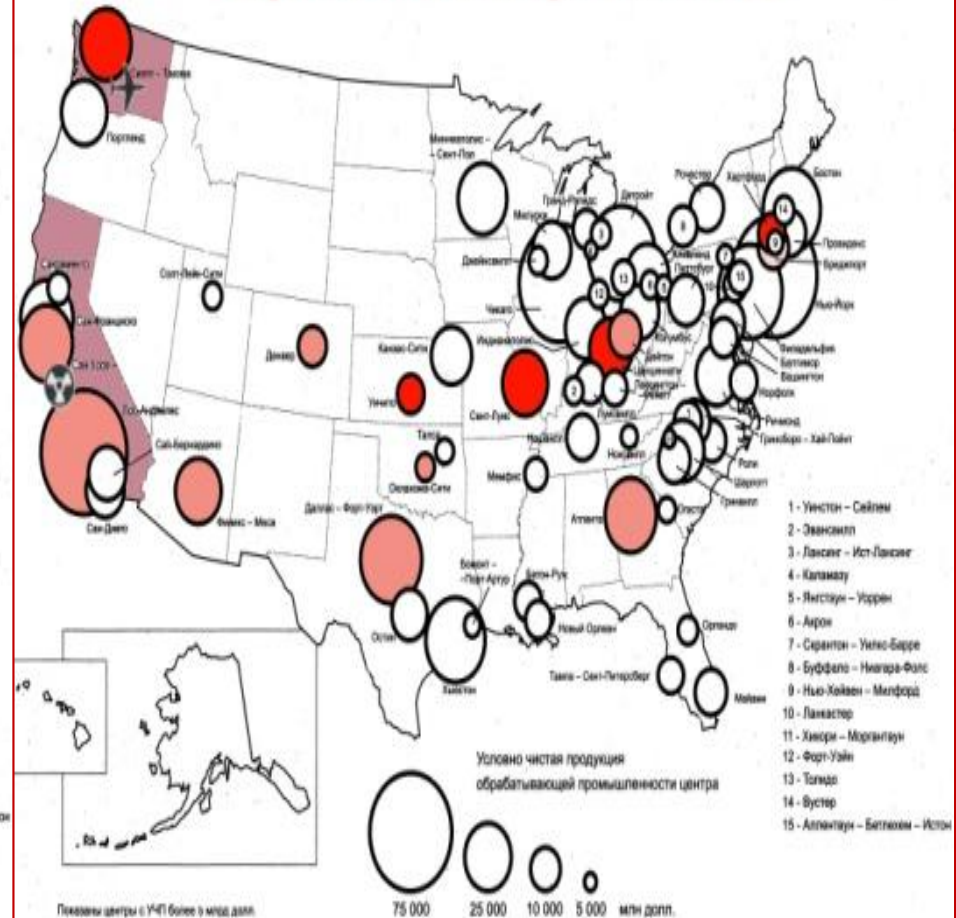
# 1 место в мире по выпуску промышленной продукции

Ведущие отрасли: машиностроение,

Электронная промышленность США



Авиакосмическая промышленность США



**Почему размещение машиностроения совпадает с размещением городов и агломераций?**

# Главные районы черной металлургии США



- Каменноугольные бассейны
- Добыча:

  - каменного угля
  - железной руды

- Центры черной металлургии
- Грузопотоки:

  - каменного угля
  - железной руды
  - импортной железной руды

Главные районы черной металлургии

- 1 Приозерный
- 2 Северо-Аппалачский
- 3 Приатлантический

0 300 км

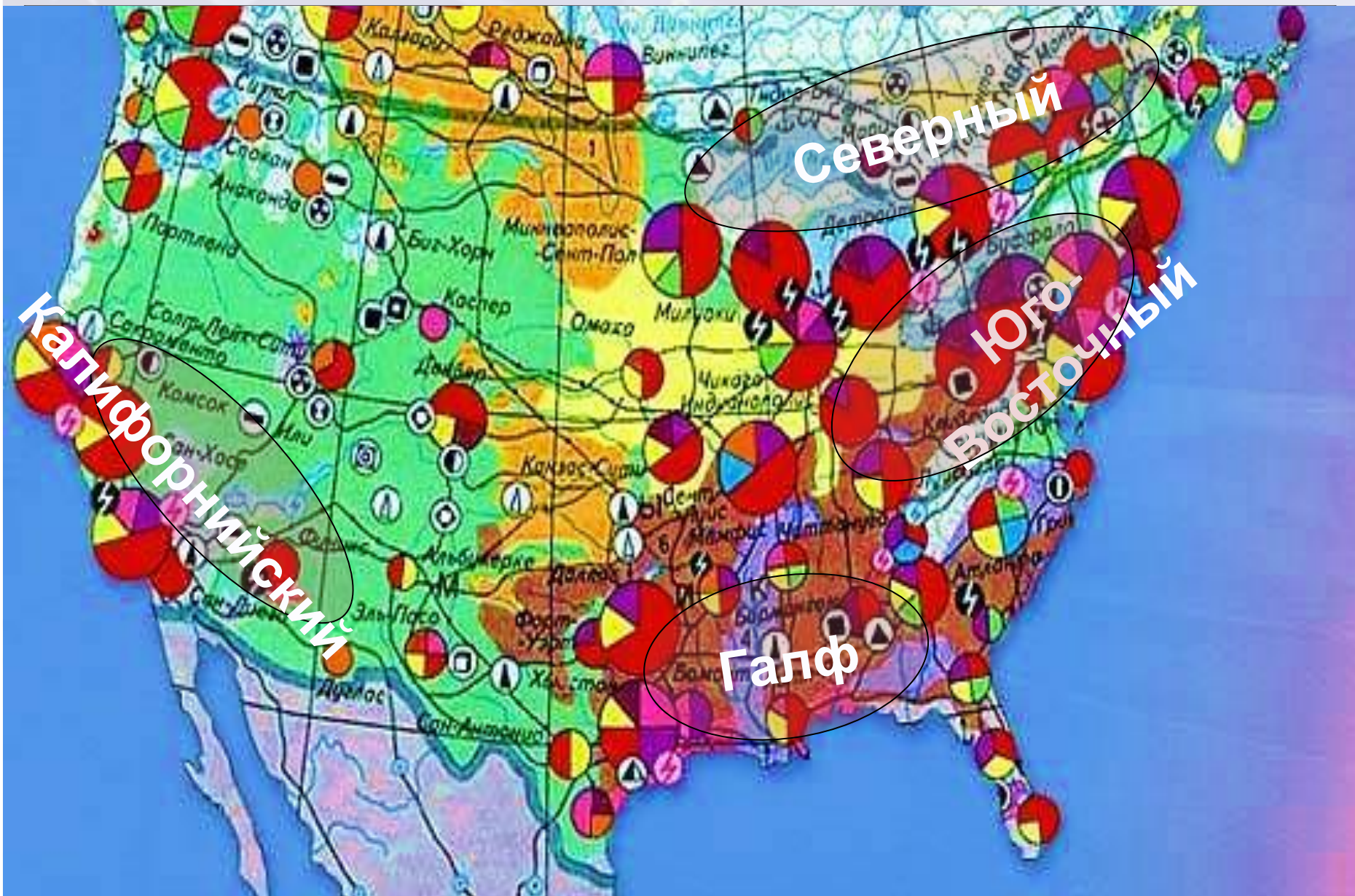
Вспомните принципы размещения предприятий чёрной металлургии

Главные металлургические штаты:

Иллинойс, Индиана, Огайо, Пенсильвания, Мэриленд



# Промышленные районы США



# Сельское хозяйство

Агробизнес обеспечивает **18% рабочих мест** страны

$\frac{1}{4}$  земельного фонда страны – **государственная собственность**

**Производство** - 1 место в мире:  
зерновые, молоко и мясо птицы

**Мировой экспорт** -  
**15% сельскохозяйственной продукции**  
33% зерновых, 40% мясной продукции

40% сельскохозяйственной продукции  
производят **частные фирмы**

Крупные животноводческие фермы - **ранчо**



# Растениеводство

Отрасль	Распространение	Условия
<b>Пшеничный пояс:</b> пшеница, ячмень, овес, сорго и свекла	Великие равнины: Монтана, Северная Дакота, Оклахома, Канзас, Колорадо	4 место в мире Черноземные почвы, тепло, влага
<b>Кукурузный пояс:</b> табак, соя, овощи, картофель, фрукты	Юг центральных равнин (Айова)	Черноземные почвы, тепло, влага
<b>Хлопковый пояс:</b> хлопок, рис, арахис, сахарный тростник, фрукты, ягоды, овощи, цитрусовые	Южные штаты побережья Мексиканского залива, Флорида	Длинный вегетационный период, достаточное увлажнение или орошаемые земли
<b>Фруктовый сад:</b> ½ мирового сбора лимонов, ⅓ апельсинов,	Калифорнийска я долина между Сьерра-Невадой и Береговыми	Достаточное увлажнение, высокие температуры,

# ЖИВОТНОВОДСТВО

**Отрасли специализации:** молочное и мясное животноводство, свиноводство, бройлерное производство

Отрасль	Распространение	Условия
<b>«Молочный пояс»:</b> КГС молочно-мясного направления, птицеводство	Район Великих озер и Северо-восток	Луга и пастбища с травянистой растительностью
<b>«Животноводческий пояс»:</b> КРС мясного направления, свиноводство, овцеводство	Горные штаты, Великие равнины, Тихоокеанские штаты	Горные территории, земли свободные от пашни
Рыболовство, пушной промысел, лесное хозяйство	Аляска	Морские районы, предгорные леса



# Транспортная система

## Железнодорожный транспорт: с-ю, з-в

Первые дороги: Нью-Йорк и Сан-Франциско (1869 г., 4250 км)

Вашингтон и Лос-Анжелес (1881 г., 4750 км)

Нью-Йорк и Сиэтл (1893 г., 13 356 км)

~~Самый крупный железнодорожный узел: Чикаго (30 дорог)~~

## Автомобильный транспорт:

Автомобильные дороги соединяют крупные города США

~~90% перевозок – междугородние пассажирские~~

## Водный транспорт – 100 портов

**Речной:** Великие озера – река Св. Лаврентия – Атлантический океан, река Миссисипи и ее притоки

**Морской:** важнейшие портово-промышленный комплексы в удобных гаванях Атлантического и Тихого океанов

**Порты:** Новый Орлеан, Нью-Йорк, Бостон, Филадельфия, Сан-Хосе

**Авиационный транспорт:** 1 место в мире по воздушным перевозкам

**Торговые перевозки:** «дешевые флаги» Панама и Либерии

**Крупнейшие аэропорты:** Чикаго (О'Хара), Атланта, Лос-Анжелес, Нью-Йорк, Даллас, Денвер, Вашингтон

**Трубопроводный транспорт:** нефть и газ  
Сан-Франциско, Лос-Анжелес, Аляска (1287 км)

# США – финансовый центр мира

- **Национальная валюта США:** американский доллар – одна из самых стабильных валют мира (61% мировых валютных резервов)
- **Вашингтон:** штаб квартира Международного валютного фонда (1945 год)
- **Крупнейшие биржи мира**  
**Фондовые:** Нью-Йоркская, Электронная биржа NASDAQ, Американская, Чикагская, Филадельфийская, Бостонская, Тихоокеанская  
**Товарные:** Нью-Йоркская, Чикагская





# Повторяем ...

1. В каком городе впервые была провозглашена независимость США? **Филадельфия, 1776 год**
2. Назовите первого президента США. **Джордж Вашингтон**
3. В каком году США сбросили атомные бомбы на японские города Хиросима и Нагасаки? **1945**
4. Назовите самую крупную реку Северной Америки. **Миссисипи**
5. Какова высота горы Мак-Кинли? **6193 м**
6. Долина гейзеров находится в **Национальном парке Йеллоустон**
7. Аппалачский угольный бассейн занимает территорию **Кентукки, Пенсильвания, Теннесси, Западная Виргиния**
8. Основные почвы США — это **Черноземы, бурые и красноземы**
9. Какое место США занимает по численности населения? **3**
10. На какие группы можно разделить население США по этнокультурным особенностям? **Европейцы, афроамериканцы, латиноамериканцы, монголоиды**
11. Крупнейшие мегалополисы США? **Босваш, Чипитс, Сан-Сан**

## Повторяем ...

12. В каком веке американская культура и образ жизни оказали заметное влияние на другие страны?
13. Гарвардский университет расположен в городе
14. «Силиконовая долина» специализируется на выпуске?
15. «Автомобильная столица» США?
16. В каком году в Детройте, Генри Форд представил общественности свой первый собранный автомобиль?
17. Назовите «нефтехимическую» столицу США
18. Как называется промышленный пояс, который простирается от Атлантического побережья до Миссисипи?
19. Назовите природную зону в США, сильно изменившуюся в результате хозяйственной деятельности человека ...



# «Ржавый пояс» США



Детройт

Три подъеме промышленного производства в регионе.




## На дом: § 36-37


Обозначить на контурной карте

1. **«Металлургические»** штаты: Иллинойс, Индиана, Огайо, Пенсильвания, Мэриленд
2. **«Автомобильный»** штат Мичиган, столица Детройт
3. **«Авиаракетно – космический»** штат Калифорния, столица – Лос-Анджелес
4. **«Нефтехимическая»** столица Хьюстон
5. **Центр производства «Боингов»** - город Сиэтл

Мыс  
Канаверал



Ранчо на  
западе





# Интернет ресурсы

- [http://img1.liveinternet.ru/images/attach/c/7/125/152/125152429\\_1421354209Np8facebook2x.jpg](http://img1.liveinternet.ru/images/attach/c/7/125/152/125152429_1421354209Np8facebook2x.jpg) Белый Дом
- <http://g02.a.alicdn.com/kf/HTB1uFXLJFXXXchXpXXq6xXFXXXC/8x8FT-US-Flag-font-b-Statue-b-font-font-b-of-b-font-font-b-Liberty.jpg> Символы США
- <http://school.xvatit.com/images/thumb/c/c4/11-08-9.jpg/550px-11-08-9.jpg> Главные нефтяные районы США
- [http://unpictures.ru/images/2340503\\_chipits-megalopolis.jpg](http://unpictures.ru/images/2340503_chipits-megalopolis.jpg) Мегалополисы США
- <http://s1.1zoom.me/big0/298/382312-svetik.jpg> Вашингтон
- <http://tradergroup.ru/wpcontent/uploads/2014/11/%D0%A4%D0%BE%D0%BD%D0%B4%D0%BE%D0%B2%D0%B0%D1%8F-%D0%B1%D0%B8%D1%80%D0%B6%D0%B0.jpg> Биржа
- [http://b-online.ru/uploads/posts/2016-09/1473254004\\_usa.jpg](http://b-online.ru/uploads/posts/2016-09/1473254004_usa.jpg) Торги
- [http://unpictures.ru/images/2340503\\_chipits-megalopolis.jpg](http://unpictures.ru/images/2340503_chipits-megalopolis.jpg) Мегалополисы США
- <http://s1.1zoom.me/big0/298/382312-svetik.jpg> Вашингтон
- <http://geo.1september.ru/2006/05/10-1.gif> Машиностроение
- <http://mastera-fasada.ru/wp-content/uploads/xfasad-doma-v-stile-modern.jpg.pagespeed.ic.yMTqjffTla.jpg>  
Американское ранчо
- <http://ticketforplane.ru/sites/default/files/Avtor/images/20132606184247.jpg> Мыс Канаверал
- <https://upload.wikimedia.org/wikipedia/commons/thumb/4/42/Rust-belt-map.jpg/250px-Rust-belt-map.jpg>  
«Ржавый пояс»
- [https://topwar.ru/uploads/posts/2014-10/thumbs/1414641780\\_detroit-after-60-years-of-progressives1\\_24002ccd70b487147e1ef774ae48b70d.jpg](https://topwar.ru/uploads/posts/2014-10/thumbs/1414641780_detroit-after-60-years-of-progressives1_24002ccd70b487147e1ef774ae48b70d.jpg) Детройт
- [http://www.automobili.ru/upload/resize\\_cache/iblock/748/883\\_500\\_2619711fa078991f0a23d032687646b21/748d1c107ba9532a50f0b328c97e87eb.jpg](http://www.automobili.ru/upload/resize_cache/iblock/748/883_500_2619711fa078991f0a23d032687646b21/748d1c107ba9532a50f0b328c97e87eb.jpg) Дейтройт