


ТЕМА УРОКА:
ЭКОНОМИКО - ГЕОГРАФИЧЕСКОЕ
ПОЛОЖЕНИЕ
И ПРИРОДНО – РЕСУРСНЫЙ ПОТЕНЦИАЛ
РЕСПУБЛИКИ САХА (ЯКУТИЯ)
9 КЛАСС



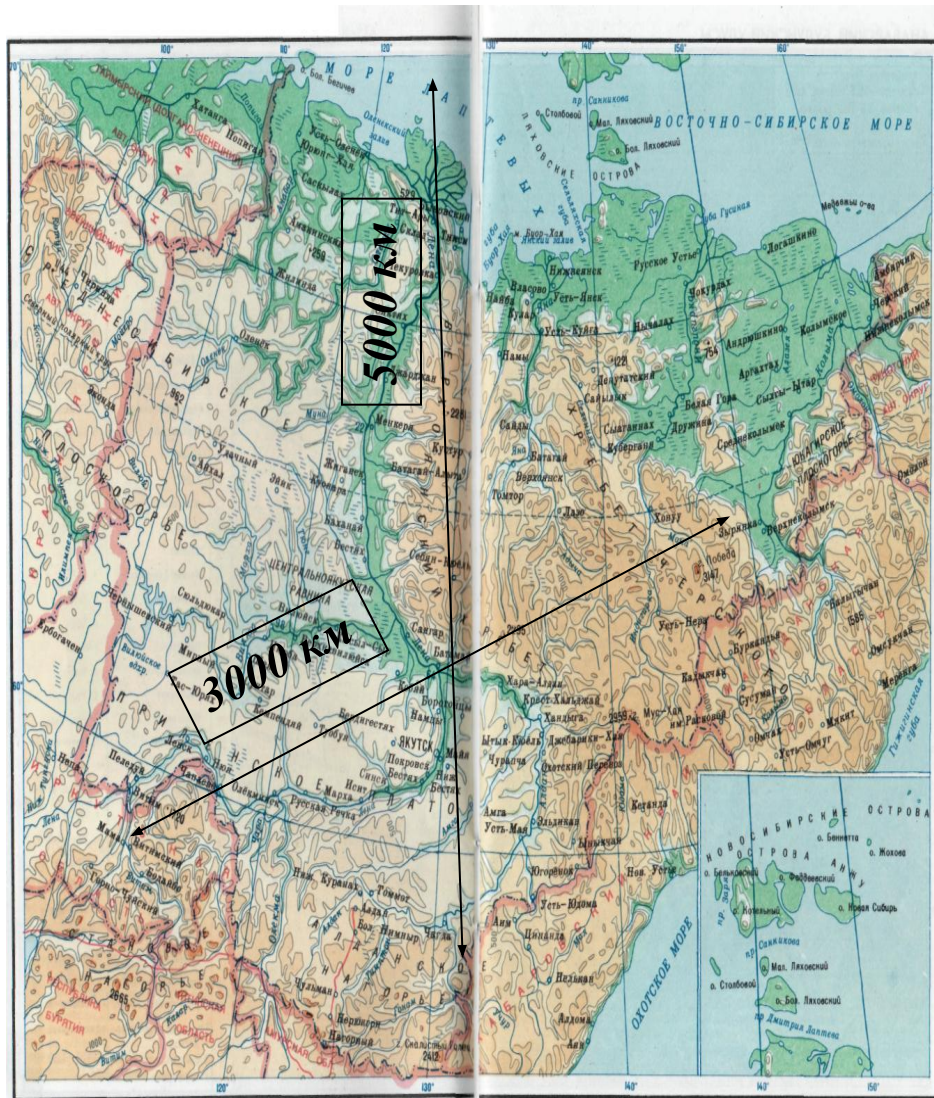
Учитель географии
Винокурова Алена Сергеевна
МБОУ «2-Нерюктяйинская СОШ»

2016

Задачи урока:

- Закрепить умение самостоятельно характеризовать географическое положение РС (Я);
- Сформировать целостную систему знаний об особенностях природы Якутии;
- Совершенствовать умения работать с различными источниками географической информации.

Географическое положение Якутии



Площадь 3083,7
ТЫС.КВ.КМ

Самый крупный субъект РФ
Расположена на северо-востоке РФ

Свыше 40% находится
за Полярным кругом

Протяженность от
Якутска до Москвы 9000
КМ

Вывод:

.....

Состав Республики Саха (Якутия)

Абыйский

Алданский

Аллаиховский

34 района и

2 городских

округов

Верхневилюйский

Верхнеколымский

Верхоянский

Вилуйский

Горный

Жиганский

Кобяйский

Ленский

Мегино – Кангаласский

Мирнинский

Момский

Намский

Нерюнгринский

Нижнеколымский

Нюрбинский

Оймяконский

Олекминский

Оленекский

Среднеколымский

Сунтарский

Таттинский

Томпонский

Усть – Алданский

Усть – Майский

Усть – Янский

Хангаласский

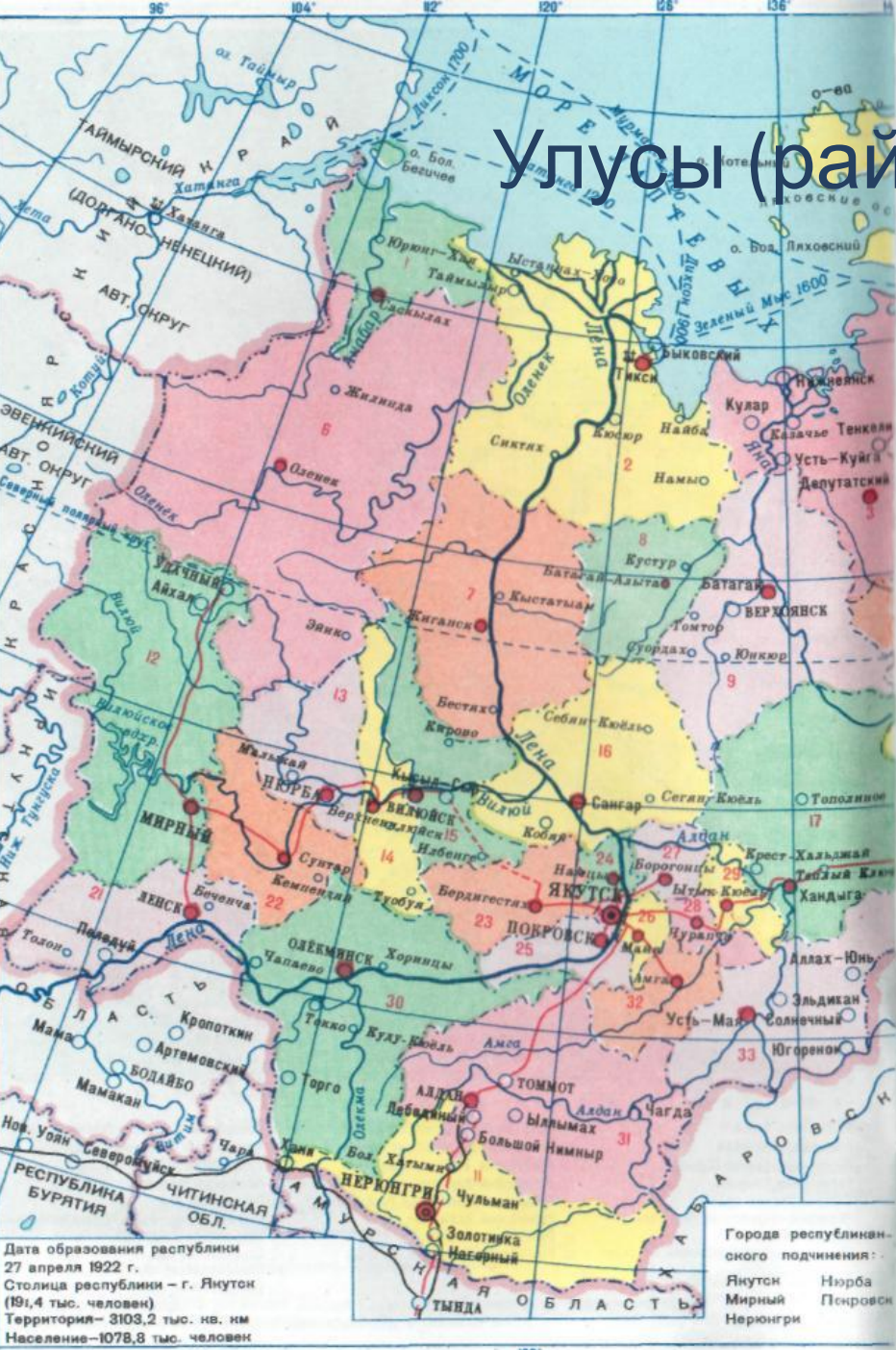
5 городов
республиканского
подчинения

8 городов
улусного
подчинения

Якутск
Мирный
Нерюнгри
Нюрба
Покровск

Алдан
Верхоянск
Вилуйск
Ленск
Олекминск
Среднеколымск
Томмот
Удачный

Улусы (районы) РС (Я)



Дата образования республики
 27 апреля 1922 г.
 Столица республики – г. Якутск
 (19,4 тыс. человек)
 Территория – 3103,2 тыс. кв. км
 Население – 1078,8 тыс. человек



УЛУСЫ И ЦЕНТРЫ УЛУСОВ		
№ на карте	Наименование улусов	Наименование центра улуса
10	Абыйский	п Белая Гора
31	Алданский	г Алдан
4	Аллаховский	п Чокурдах
32	Амгинский	с Амга
1	Анабарский	с Саскылах
2	Булунский	п Тикси
14	Верхневилуйский	с Верхневилуйск
20	Верхнеколымский	п Зырянка
9	Верхоянский	п Батагай
15	Вилуйский	г Вилуйск
23	Горный	с Бердигестях
7	Жиганский	с Жиганск
16	Кобляйский	п Сангар
21	Ленский	г Ленск
26	Мегино-Кангаласский	с Майя
12	Мирнинский	г Мирный
18	Момский	с Хонуу
24	Намский	с Намцы
5	Нижнеколымский	п Черский
13	Нюрбинский	г Нюрба
19	Оймяконский	п Усть-Нера
30	Олекминский	г Олекминск
6	Оленекский	с Оленек
11	Среднеколымский	г Среднеколымск
22	Сунтарский	с Сунтар
29	Таттинский	с Ытых-Кюёль
17	Томпонский	п Хандыга
27	Усть-Алданский	с Борогонцы
33	Усть-Майский	п Усть-Мал
3	Усть-Янский	п Депутатский
25	Хангаласский	г Покровск
28	Чуралчинский	с Чуралча
8	Звено-Бытантайский	с Батагай-Алыта
1	Территория, подчиненная администрации г. Якутска	
11	Территория, подчиненная администрации г. Нерюнги	

Глава республики (Ил Дархан) – Е.А.Борисов

Государственный строй - республика

*Законодательный орган-
Государственное собрание
(Ил Тумэн)
Республики Саха (Якутия)*

Столица – г. Якутск

*Исполнительный орган
–
Правительство РС (Я)*

*27 сентября 1990г принята
Декларация о государственном
Суверенитете РС (Я)*

Открытия и исследования Якутии

Пантелей Пянда –
мангазейский казак,
первый русский
побывавший в Якутии.
1623 г.

Петр Бекетов–
построил первый острог
(Ленский)
25 сентября 1632 г.

Экспедиция С.В.Обручева
– открыт самый длинный и высокий
хребет Восточной Сибири имени И.Д.
Черского

М. Стадухин, С.Дежнев и Д.
Зырян – открыли р. Колыму
1643 г.

Республика Саха занимает одно из первых мест в России по разнообразию и запасам полезных ископаемых.

Рудные п/иск

Олово, сурьма, свинец,
цинк, золото, медь, серебро,
железные руды

Топливные п/иск

уголь нефть газ

Нерудные п/иск

Алмазы, слюда,
каменная соль(галит),
цеолит