

# Тема урока:

«Калининградская область как особая экономическая зона».




БАЛТИЙСКОЕ МОРЕ

ЛИТВА

# Калининградская область

с 7 апреля 1946г в составе  
Российской Федерации

ПОЛЬША





- Протяженность границ области, являющихся и государственной границей РФ, составляет 540км.
- Из них 410км сухопутные - примерно поровну на границу с
- Польшей и Литвой.



# Особенности геополитического положения Калининградской области.

- **Вспомните, что такое геополитическое положение территории?**
- **Что такое анклав?**
- **Наша область по отношению к соседним странам – анклав.**
- **А по отношению к российским регионам – эксклав.**





Наша область является анклавом (полуанклавом) по отношению к соседним странам. И эксклавом – по отношению к российским регионам.

Таким образом, Калининградская область – это российский эксclave на Балтике.



# Анклав

- \* Анклав - это часть территории государства, расположенная отдельно от общих границ и окруженная территориями (либо территорией) других государств. Понятие «анклав» принято использовать, говоря о территории чужого государства. Та же земля, но по отношению к своему государству называется «эксclave». С точки зрения географии, это один и тот же участок. Например, Калининградская область РФ, по отношению к Польше и Литве - анклав. А по отношению к РФ - эксclave.
- \* Также различают полный анклав (эксclave) и полуанклав (эксclave). Полуанклав - это часть государства окруженная землями соседних государств но имеющая выход к морю. В данном случае, все та же Калининградская область, полуанклав.



## Минусы: Калининградская область- это российский эксклав на Балтике

- Чтобы достичь ближайших областей России, нужно пересечь территорию Литвы, Латвии( в северо-восточном направлении, на Санкт-Петербург) или Белоруссии ( в направлении на восток, к Москве)



Московский Кремль



Санкт- Петербург, вид на Исакиевский собор.  
Кузнецова Е. Ф.

# Калининградская область

*Территория – 15,1 тыс. км<sup>2</sup>*

*Численность постоянного населения –  
948 тыс. человек.*





# Административно-территориальное деление

- Всего в Калининградской области 22 города и 5 поселков городского типа;
- город Калининград;
- 15 муниципальных районов;
- 6 городских округов.

## Климат:

Климат Калининградской области, расположенной в умеренном климатическом поясе, принято считать переходным от морского к умеренно континентальному. Средняя температура июля плюс 17 градусов, средняя температура января минус 3 градуса.

Атмосферные осадки в среднем колеблются от 650 до 940 мм в год, наибольшее их количество может достигать 1100 мм, наименьшее – 400 мм.





# Рельеф

- Рельеф области — всхолмлённая равнина, отдельные участки которой находятся ниже уровня моря.
- Избыточное увлажнение при плоском низменном рельефе требует больших мелиоративных работ. Поэтому почти вся территория области покрыта осушительными мелиоративными каналами.











# Население Калининградской области

svall.ru



**Население —  
963 тыс. чел. (2014)**

**Плотность населения:  
64 чел/км<sup>2</sup>,**

**86,4 % - русские**

**городского населения:  
77%**

**Калининград – 441 тыс.  
человек**

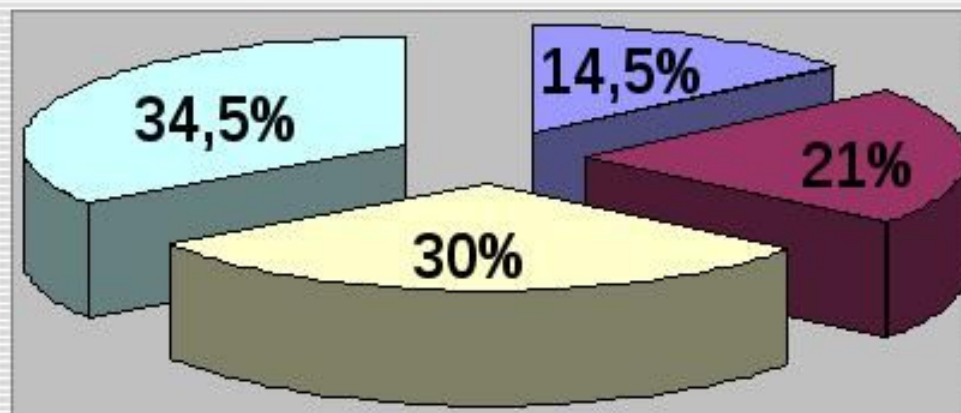


**В 40х – 50х годах Калининградская область активно заселялась переселенцами из самых разных регионов нашей страны.**



**Первые переселенцы**

## Занятость населения по отраслям в поселках Калининградской области



- государственная служба
- промышленность
- сельское хозяйство
- сфера обслуживания





# Природные богатства

---

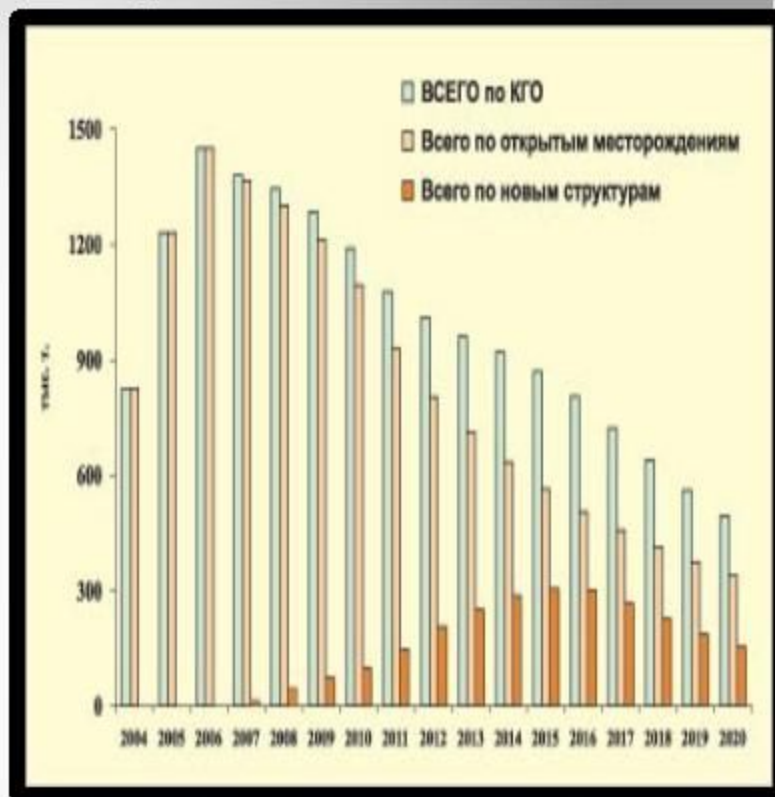
- Нефть
- Каменная соль
- Фосфориты
- Янтарь (90% мировых запасов)
- Благоприятные климатические условия (морской умеренный климат)
- Запасы внутренних вод

- В настоящее время нефть добывают на 18 из 26 разведанных месторождений.

- В 1983г. Страна получила 1,5млн.т Калининградской нефти.

С середины 80х годов добыча нефти из- за естественной выработки начала падать и к 2003г. Снизилась до 750 тыс.т

### *Прогноз добычи нефти в Калининградской области до 2020 г...*





## Добыча янтаря в Калининградской области—

**Янтарь** добывают в специальном карьере, вычерпывая землю экскаваторами и размывая ее водой под большим давлением



Shared

# Добыча янтаря

1. Единственное в мире предприятие по промышленной добыче янтаря. (п. Янтарный, ГУП «Янтарный комбинат», 1947г., 700 человек)
2. 750 т. янтаря в год.
3. Запасов хватит на сотни лет.
4. 23% янтаря на экспорт.
5. Сделано более 100 млн. ювелирных изделий.
6. 70% янтаря на мировом рынке из п. Янтарный.





















# Ведущие отрасли хозяйства

- На территории области создана свободная экономическая зона «Янтарь»



- Имеющиеся условия и ресурсы, исторические особенности развития обусловили формирование отраслей специализации:
  - **в промышленности:** топливная (нефтедобывающая), машиностроение, лесная (целлюлозно-бумажная), пищевая (рыбная);
  - **в сельском хозяйстве:** молочно-мясное скотоводство, птицеводство;
  - в других отраслях: морской транспорт, курортное хозяйство.

# Территориальная структура промышленности

- Подавляющая часть промышленной продукции Калининградской области (более 80%) производится в **Калининграде**.
- Второе место по объему промышленного производства (чуть менее 7%) занимает **Советск**
- третье - **Светлогорск** (с Янтарным и Пионерским) — около 3%.
- К относительно крупным промышленным центрам относятся также **Гусев и Гвардейск**.

автор: Карезина Нина Валентиновна





ПРИБАЛТИЙСКИЙ  
СУДОСТРОИТЕЛЬНЫЙ  
ЗАВОД  
**ЯНТАРЬ**

КАЧЕСТВО, ПРОВЕРЕННОЕ МОРЕМ



















TVZVEZDA.RU

КАЛИНИНГРАДСКАЯ ОБЛАСТЬ

КОРАБЛЬ БЫЛ ПОСТРОЕН ПО ЗАКАЗУ МИНИСТЕРСТВА  
ОБОРОНЫ



## Сельское хозяйство Калининградской области

Приоритетным направлением в развитии АПК в области является **животноводство**, особенно разведение крупного рогатого скота молочного и мясомолочного направления. Одновременно в области развивается свиноводство, птицеводство, звероводство, коневодство.

В растениеводстве: Выращивают зерновые (рожь, пшеница, ячмень, овёс) и кормовые (корнеплоды, кукуруза, травы) культуры. А в перспективе возможно адоводство, овцеводство.













# Перспективы развития

Калининградская область – это мост между Востоком и Западом, поэтому необходимо развивать транспортную сеть, автодороги, аэропорты, паромы. Развивать рекреационное хозяйство, приморские курорты.