

A man wearing a white turban and a white shawl is shown in profile, looking out over a vast, flat desert landscape under a sunset sky. The word "Алжир" is written in large, orange, stylized letters with a white outline in the upper right corner.

Алжир

Жукова Елена Васильевна
учитель географии

**МОУ «Большовская оош имени М.
Д. Чубарых»**

Содержание

1. Характеристика природы Алжира.

- Физико-географическое положение;
 - Строение земной коры и полезные ископаемые;
 - Климат и внутренние воды;
 - Особенности природы;
 - Народы, культура и быт;
- ## 2. Интересные факты.

Регионы Африки



На арабском языке Алжир звучит как аль-Джезаир ("острова"); это название своим возникновением обязано небольшим островам вблизи столицы, портового города Алжир.



Герб и флаг Алжира

Девиз: «من الشعب و للشعب»
«От людей и для людей»



Физико-географическое положение





Строение земной коры Северной Африки












Петроглифы в Тассилин - Аджере





Недра Алжира богаты топливными ресурсами - нефтью, газом, рудными полезными ископаемыми - железной и марганцевой рудами, химическими полезными ископаемыми - фосфоритами.







Строительство скоростной
трассы через Сахару





Необходимые сведения для определения климата.

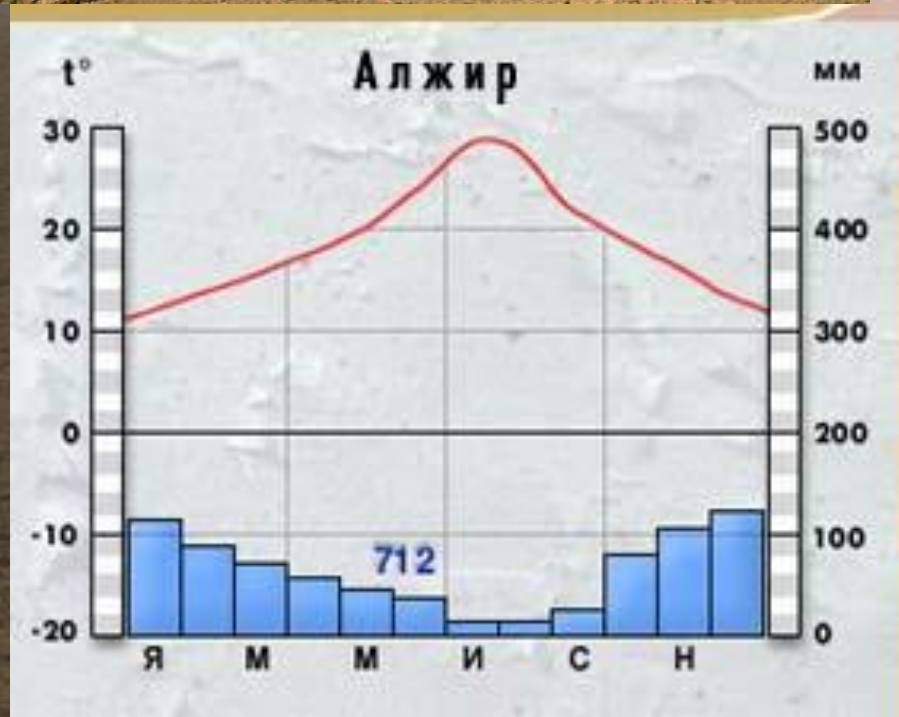
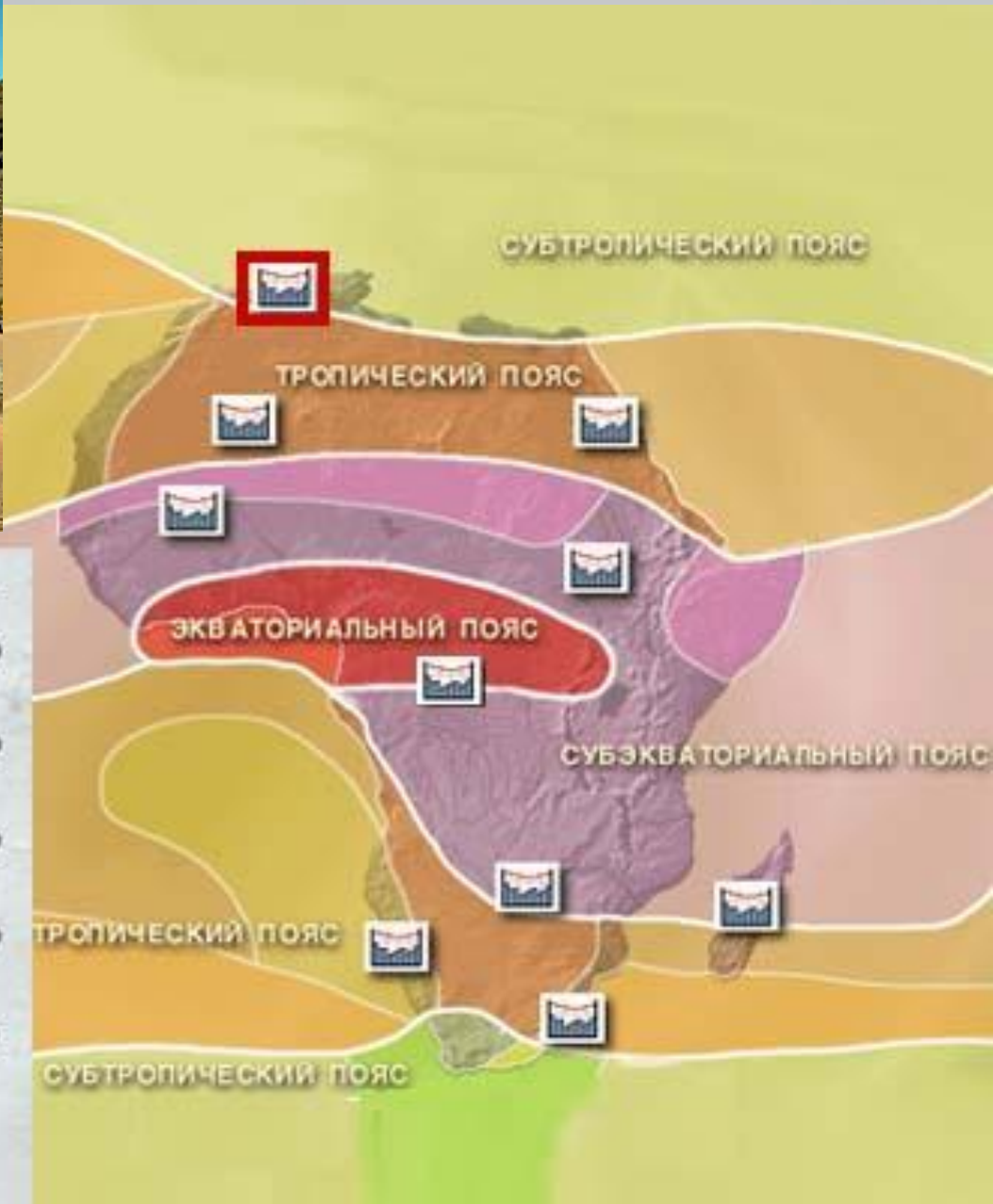
1. Географическая широта.
2. Угол падения солнечных лучей.
3. Температура воздуха.
4. Давление.
5. Воздушные массы.
6. Осадки.



**Что такое климат? Что влияет на формирование климата.
Рассмотрите таблицу. И сделайте выводы.**

Климатическая карта Алжира







1. Большая часть Алжира расположена в поясе, где солнце бывает в ...
2. Среднемесячная температура не ниже.....
3. Отмечена самая высокая температура.....


Климат Алжира субтропический средиземноморский на севере



Климат тропический пустынный на юге в Сахаре



Песчаная буря над Атлантикой у северо-западного побережья Африки



Внутренние воды



Шелиф – самая крупная река Алжира (700 км) протекает на севере. Гидроузел на реке Шелиф

Север алжирской Сахары
лежит на 26 м ниже
уровня моря. Здесь
расположены солёные
озера.



Большинство рек Алжира
представляют собой временные
водотоки (вади), заполняемые водой в
сезон дождей.





Почвы

В пустынях в связи с бедностью растительного покрова в почве очень мало органических веществ. Здесь образуются пустынные тропические почвы. В них очень мало перегноя, но в глинистых пустынях есть минеральные соли, необходимые для жизни растений. Из-за отсутствия дождей соли из них не вымываются. Большие площади каменистых и песчаных пустынь лишены почвенного покрова.



Природные зоны Алжира




**Растительность средиземноморского побережья
представлена жестколистными вечнозелёными
деревьями и кустарниками.**



Растительность средиземноморского побережья представлена жестколистными вечнозелёными деревьями и кустарниками. В этой зоне много тепла и достаточное увлажнение, поэтому природные условия этой части Северного Алжира наиболее благоприятны для жизни человека и сельского хозяйства









Растительный мир Сахары

Растительность Сахары чрезвычайно скудная, а местами, особенно в центральной части, её нет совсем. Кое-где растут отдельные пучки трав и колючие кустарники. У растений пустынь сильно развита корневая система, которой они собирают воду с большой глубины и с обширных пространств (например верблюжья колючка). Некоторые растения появляются только после дождя и необычайно быстро растут, цветут и плодоносят, а затем засыхают. В каменистой пустыне распространены лишайники, на засоленных почвах – солянки и полынь.








ЖИВОТНЫЙ МИР

Животные Сахары приспособлены к условиям пустынного климата. Так, антилопы способны в поисках воды и пищи пробегать большие расстояния. Ящерицы, черепахи и змеи могут долго обходиться без воды. Многочисленны также различные жуки, саранчовые, скорпионы. По окраинам пустыни встречаются гиены, львы.






Народы Африки



КОРЕННОЕ НАСЕЛЕНИЕ

Бушмены
Готтентоты
Хаус
Фульбе
Руанда и др.



ПРИШЛОЕ НАСЕЛЕНИЕ

Испанцы
Португальцы
Англичане
Французы
Итальянцы и др.

50
наций и народностей

3 тысячи
племен


107 этносов

Макросемьи и некоторые языки Африки



- Практически каждый этнос имеет свой язык, исключение составляет арабский язык, на котором говорит одна пятая часть африканского континента.

Арабы




- **Группа народов семитского происхождения, говорящих на множестве диалектов арабского языка и населяющих государства Западной Азии и Северной Африки**

Берберы




- **Общее название покоренных в VII веке арабами и обращенных в ислам коренных обитателей северной Африки от Египта на востоке до Атлантического океана на западе и от Судана на юге до Средиземного моря на севере.**

Бедуины





- Бедуины (от арабского «бадауин» - обитатели пустынь. Слово «бедуин» в переводе с арабского имеет и другое значение - кочевник) - общее название, присвоенное всем племенам и народностям Аравии, которые, в отличие от оседлых жителей, ведут кочевую, привольную жизнь.

Туареги

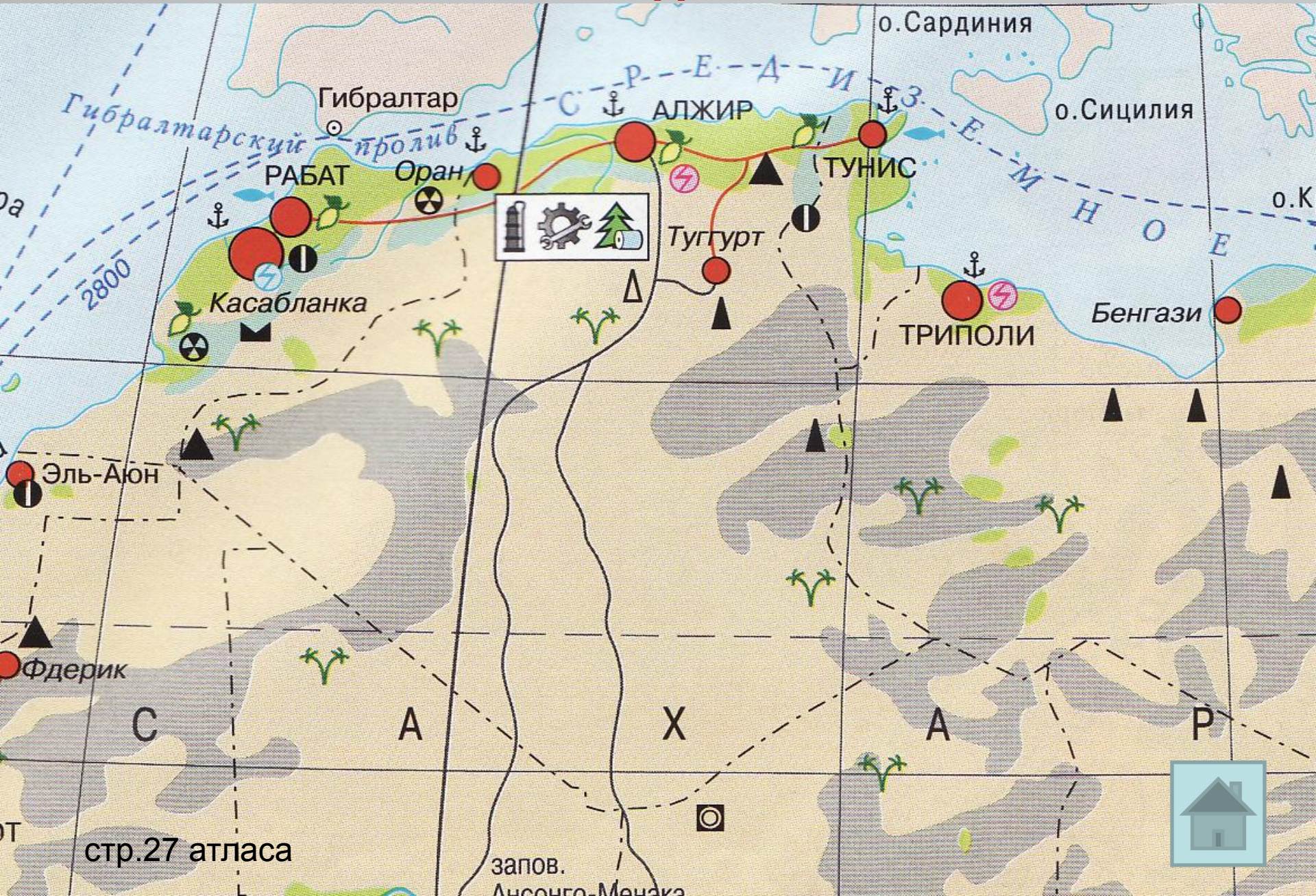


- Туареги считаются потомками берберов – зенага, европеоидной расы. Многие туареги – светлокожие, высокие ростом, голубоглазые. Их предки занимались в основном земледелием на юге Аравийского полуострова. Они переселились в Северную Африку, спасаясь от арабов.

Подавляющее большинство
алжирцев - мусульмане.



Комплексная карта государств Северной Африки



Хозяйственная деятельность людей в Сахаре

В условиях тропического пустынного климата земледелие в Сахаре возможно только в оазисах. Поэтому местное население занимается главным образом животноводством и ведёт кочевой образ жизни, разводит коз, овец и верблюдов. Кочевники живут в больших палатках – шатрах, покрытых грубой шерстяной тканью или овечьими и козьими шкурами.





Оазис





Национальная кухня



В Алжире кускус является блюдом национальной кухни. Кускус состоит из маленьких зернышек манной крупы, пшеницы твердых сортов, ячменя или пшена, покрытых тонким слоем муки.



Кустарное производство представлено изготовлением ковров, шерстяных и шелковых тканей, а также обработкой травы альфы, из которой плетут циновки, корзины и веревки.








В Алжире боготворят футболиста Зидана

Канкан - французский танец алжирского происхождения 19 века имеющий кокетливый энергичный характер. Пена юбки, высокие батманы, «колеса» и «шпагаты» - это составляющие классического канкана.






Арабский танец —
танец живота




Римские бани-термы



Римские развалины в Типазе

Ахаггар-земля туарегов



Работа с картой



- *Определите районы самой большой и самой маленькой плотности населения*
- *Сравните плотность населения разных зональных ландшафтов. Объясните причины*

Работа с картой

- Какие европейские страны имели самые большие колонии? Сравните их с площадью самих стран.
- Какие языки являются государственными или официальными языками во многих африканских странах?
- Определите самые большие по площади государства.

Работа с картой

- Назовите страны:
 - а) на побережье Индийского океана
 - б) Атлантического океана
 - в) континентальные страны
- Назовите самые большие по численности населения города Африки. Есть ли общие черты в их географическом положении?