


Лесост

ель





Определение

лесостепей

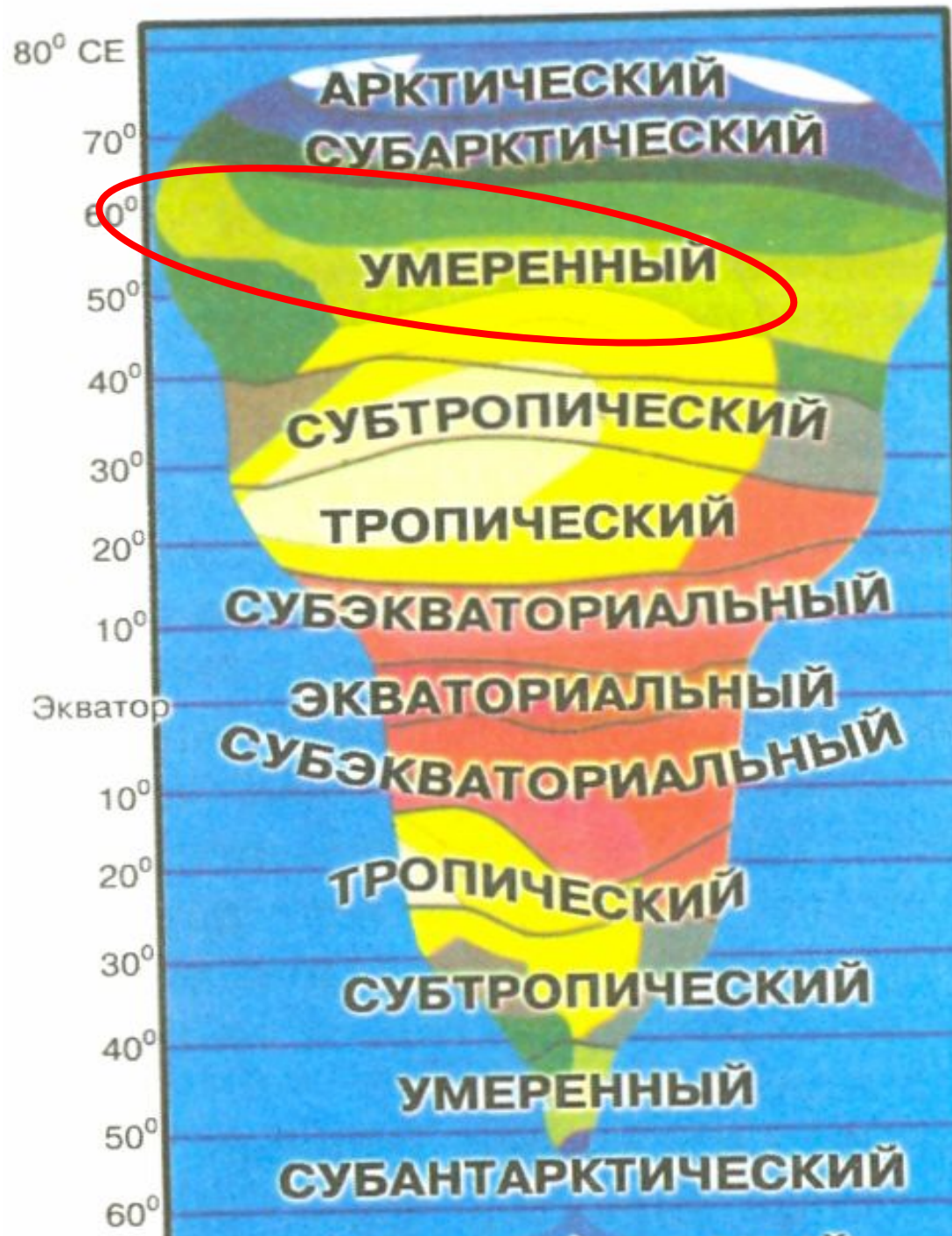
Лесостепь — природная зона
Северного полушария,
характеризующиеся
сочетанием лесных и
степных участков.





Размещение зоны лесостепей

В Евразии лесостепи протягиваются сплошной полосой с запада на восток от восточных предгорий Карпат до Алтая. участки лесостепей располагаются в пределах Среднедунайской равнины, ряда межгорных котловин Южной Сибири, Северного Казахстана, в Монголии и на Дальнем Востоке, а также занимают часть равнины Сунляо на северо-востоке Китая.





Лесостепь в Казахстане

- Большая часть лесостепной зоны находится в Западной Сибири. Она заходит в Казахстан только на его крайнем севере, где занимает 1 млн. га, или 0,4% площади республики. Это самая холодная зона во всем равнинном Казахстане. Здесь средняя температура января —19°, а июля — около 19°. Осадков выпадает за год до 300—330 мм, из них до 250 мм— в теплый период. Рельеф в лесостепи равнинный, низменный. Хотя здесь протекают такие крупные реки, как Иртыш, Ишим и Тобол, расчлененность в целом всей территории слабая, и из-за плохого дренажа в понижениях на водоразделах много озер и болот.





Особенность

лесостепи

Куда ни взглянешь — на десятки километров вширь и вдаль расстилается степь с островками березовых и осиновых лесков, которые здесь называют колками. Такие лески стеной окружают озера или располагаются в болотистых западинах. Именно поэтому лесостепь может называться «лесистой степью», т.к. в степи очень мало деревьев, но больше открытых полей, а в зоне смешанных лесов полей мало, а гораздо больше лесов и лугов.





Климат

Климат лесостепи умеренный, обычно с умеренно жарким летом и умеренно прохладной зимой. Годовое количество осадков 300—400 мм в год. Иногда испаряемость практически равна осадкам.




- *Одна из особенностей Лесостепи в том, что её флора и фауна является средним между флорой и фауной зоны смешанных лесов и степной зоны. В Лесостепи растут и засухоустойчивые растения, и растения, характерные для лесной, более северной, зоны. Это же касается и животного мира.*

РАСТИТЕЛЬНЫЙ

МИР

Характерно сложное чередование на водоразделах живописных массивов лиственных лесов (реже хвойных боров) с участками разнотравных степей. В Европе и в европейской части России типичны светлые широколиственные леса из дуба (дубравы), бука, липы, каштана, ясеня и др. Встречаются также байрочные леса. В Сибири распространены островные мелколиственные березово-осиновые колки.








Животный мир

- В лесостепи нет особых, свойственных только ей видов животных. Степные виды (суслик, сурок, дрофа и др.) сочетаются и сосуществуют здесь с типично лесными представителями (белка, куница, лось).







Охрана лесостепей

Природные ландшафты лесостепи подвергались очень сильному и длительному антропогенному воздействию, главным образом из-за плодородных почв. Большая часть лесостепи распахана и интенсивно используется под земледелие — традиционное занятие коренного населения. Для охраны и изучения лесостепи создаются различные национальные парки и заповедники.







03/01/2006